

5A

PIETRACATELLA F. 04

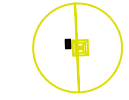




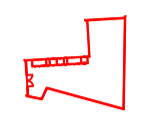



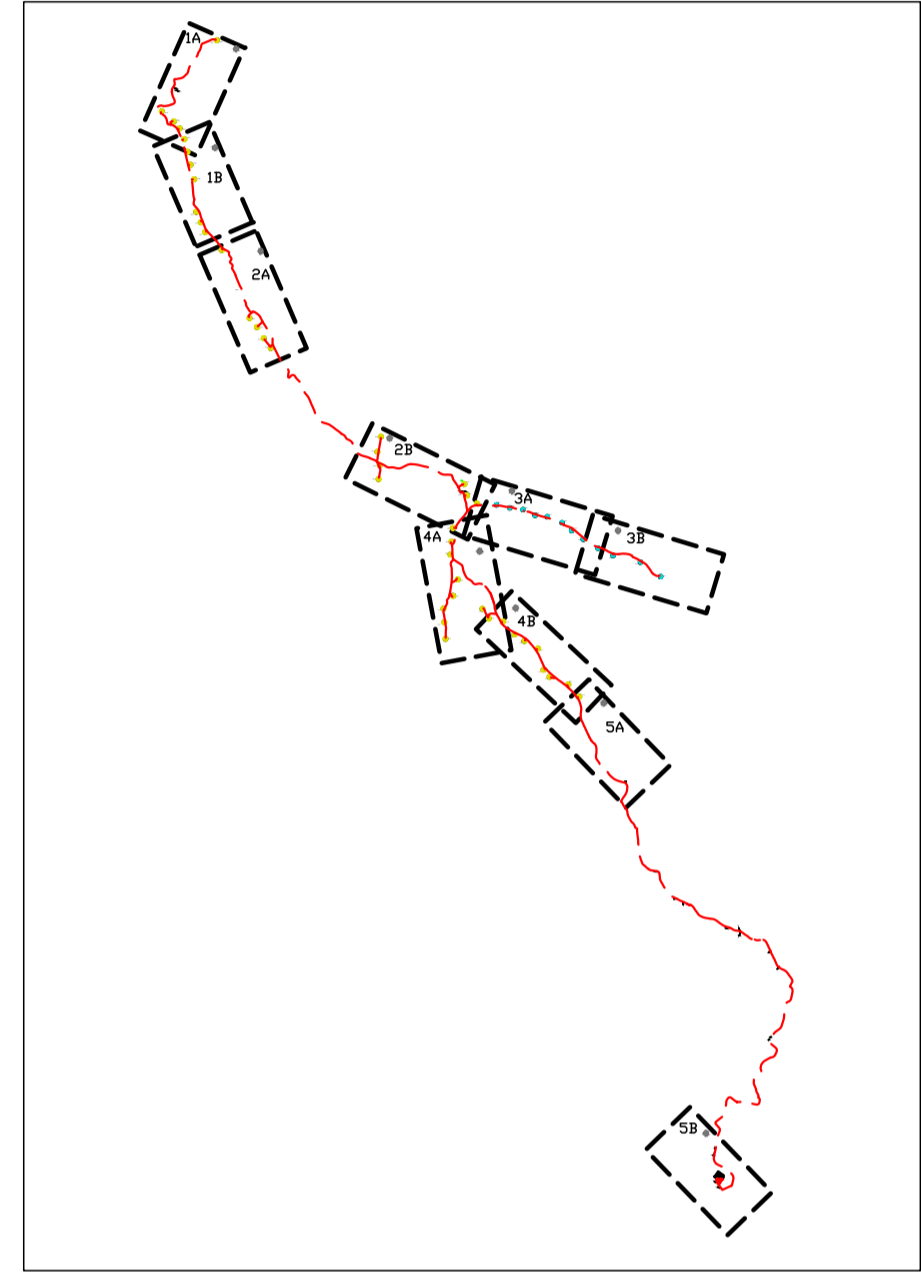
5B



PIETRACATELLA F. 50

LEGENDA

-  AEROGENERATORI IMPIANTO MONACILIONI - PIETRACATELLA - S. ELIA A PIANISI
-  AEROGENERATORI IMPIANTO MACCHIA VALFORTORE
-  STRADE
-  CAVIDOTTI
-  SOTTOSTAZIONE ELETTRICA ENEL
-  SOTTOSTAZIONE ELETTRICA ERG
-  LIMITE FOGLIO CATASTALE



REGIONE MOLISE
 Provincia di Campobasso
 COMUNI DI MACCHIA VALFORTORE - MONACILIONI - PIETRACATELLA

PROGETTO
 POTENZIAMENTO PARCO EOLICO MACCHIA VALFORTORE -
 MONACILIONI - PIETRACATELLA - S. ELIA A PIANISI



PROGETTO DEFINITIVO

COMMITTENTE
ERG Wind 4 

00	15/12/2018	Prima emissione	F. Ghidelli	A. Nardi	F. Carnevale
REV.	DATA	DESCRIZIONE REVISIONI	ELABORATO	VERIFICATO	APPROVATO

PROGETTISTA
 CESI S.p.A.
 Via Rubattino 54
 I-20134 Milano - Italy
 Tel: +39 02 21251 Fax: +39 02 21255440
 e-mail: info@cesi.it www.cesi.it

Engineering & Environment - ISMES Division
 Structural & Civil Engineering

OGGETTO DELL'ELABORATO
**PLANIMETRIE CATASTALI - AREE OGGETTO DI INTERVENTO
 STATO DI FATTO**

ELABORATO N.	NOME FILE	SCALA	FOGLIO
B8023977	815.D.017 Planimetrie catastali - stato di fatto.dwg	1:2000	5/5

NUMERO E DATA ORDINE: Ordini n. 4700026165 del 06.06.2018 e n. 4700026592 del 05.10.2018

SCALA DI STAMPA: 1=2	SOSTITUISCE IL:	SOSTITUITO DAL:
----------------------	-----------------	-----------------

Tutti i diritti su questo documento sono riservati. Riproduzione vietata, anche parzialmente, senza autorizzazione scritta.