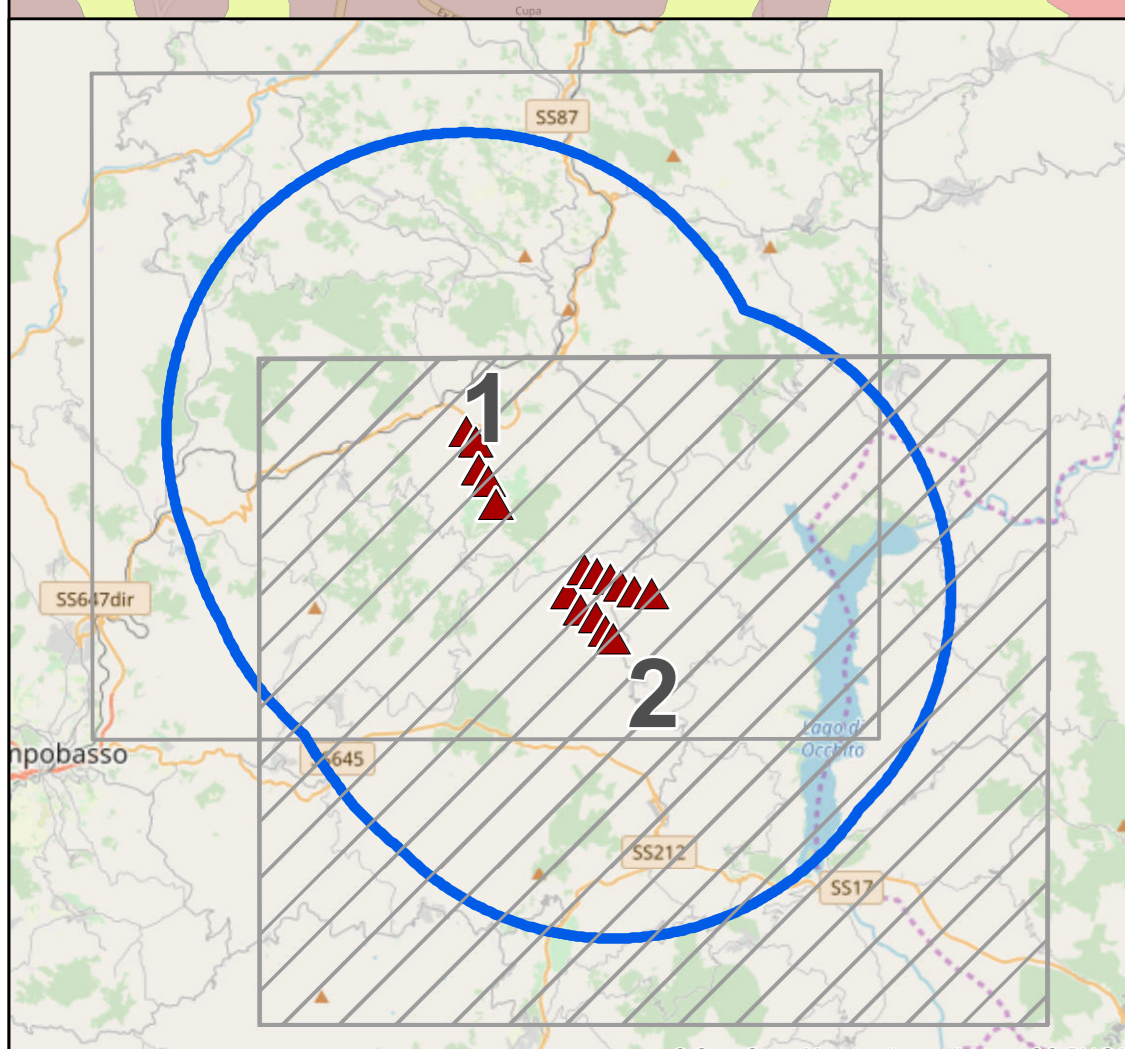



- ▲ Aerogeneratori in progetto
- Aerogeneratori esistenti da dismettere
- - - - - Cavidotti
- Stazione elettrica esistente
- Area vasta di studio
- Corine Land Cover IV -**
- 1.1.1. Zone residenziali a tessuto continuo
- 1.1.2. Zone residenziali a tessuto discontinuo
- 1.2.1. Aree industriali, commerciali e dei servizi
- 2.1.1.1. Colture intensive
- 2.1.1.2. Colture estensive
- 2.2.3. Oliveti
- 2.4.1. Colture temporanee associate a colture permanenti
- 2.4.2. Sistemi culturali e partecellari complessi
- 2.4.3. Aree prev. occupate da colt. agrarie con spazi naturali importanti
- 3.1.1.1. Boschi a prev. di querce e altre latifoglie sempreverdi
- 3.1.1.2. Boschi a prev. di querce caducifoglie
- 3.1.1.6. Boschi a prev. di igrofitte
- 3.1.2.1. Boschi a prev. di pini mediterranei e cipressi
- 3.1.2.2. Boschi a prevalenza di pini oro-mediterranei e montani (pino nero e laricio, pino silvestre,
- 3.1.2.5. Boschi ed ex-piantagioni a prev. di conifere esotiche
- 3.1.3.1.1. Boschi misti di conf. e latif. a prev. di querce e altre latif. sempreverdi
- 3.1.3.1.2. Boschi misti di conf. e latif. a prev. di querce caducifoglie
- 3.1.3.2.1. Boschi misti di conf. e latif. a prev. di pini mediterranei e cipressi
- 3.2.1.1. Praterie continue
- 3.2.1.2. Praterie discontinue
- 3.2.3.1. Macchia alta
- 3.2.4. Aree a veget. boschiva e arbustiva in evoluzione
- 5.1.1. Corsi d'acqua, canali e idrovie
- 5.1.2. Bacini d'acqua




REGIONE MOLISE
 Provincia di Campobasso
 COMUNI DI MACCHIA VALFORTORE - MONACILIONI - PIETRACATELLA


PROGETTO: **POTENZIAMENTO DELL'IMPIANTO EOLICO MACCHIA VALFORTORE - MONACILIONI - PIETRACATELLA - S. ELIA A PIANISI**



STUDIO DI IMPATTO AMBIENTALE

COMITENTE: **ERG Wind 4** 

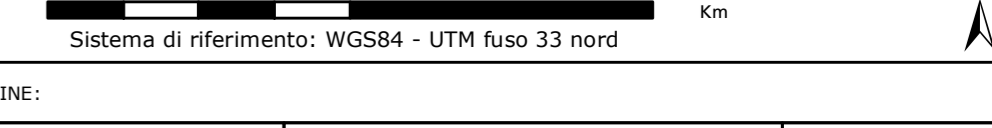
REV.	DATA	DESCRIZIONE REVISIONI	ELABORATO	VERIFICATO	APPROVATO
01	15/12/2018	Prima emissione			

PROGETTISTA: **CESI** S.p.A.  Via Roberto, 54
 1-20134 Milano - Italy
 Tel: +39 02 21251 - Fax: +39 02 21255440
 e-mail: info@cesi.it - www.cesi.it

Engineering & Environment - ISNES Division
 Environmental & Sustainability Consulting

OGGETTO DELL'ELABORAZIONE:
Tavola 7 - Carta di uso del suolo

ELABORAZIONE N°: B8025642	NOME FILE: B8025642_Tav07_Usa del suolo-OSM_25K_A0_2.pdf	SCALA: 1:25000	FOLIO: 2/2
----------------------------------	-----------------------------------------------------------------	-----------------------	-------------------



Sistema di riferimento: WGS84 - UTM fuso 33 nord

NUMERO E DATA ORDINE: _____ SOSTITUISCE IL: _____ SOSTITUITO DAL: _____

SCALA DI STAMPA: _____

Tutti i diritti di questo documento sono riservati. Riproduzione vietata, anche parzialmente, senza autorizzazione scritta.