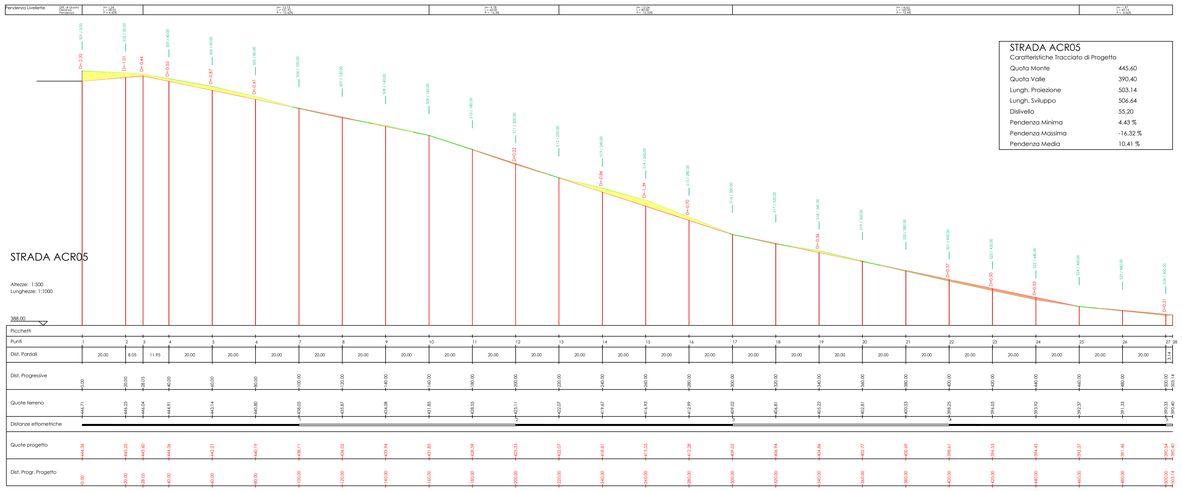

STRADA ACR05

Caratteristiche Tracciato di Progetto

Quota Monte	445.60
Quota Valle	390.40
Lungh. Proiezione	503.14
Lungh. Sviluppo	506.64
Dislivello	55.20
Penderza Minima	4.43 %
Penderza Massima	-16.32 %
Penderza Media	10.41 %

STRADA ACR13

Caratteristiche Tracciato di Progetto

Quota Monte	414.34
Quota Valle	408.85
Lungh. Proiezione	207.60
Lungh. Sviluppo	207.96
Dislivello	5.49
Penderza Minima	0.18 %
Penderza Massima	-9.10 %
Penderza Media	4.05 %

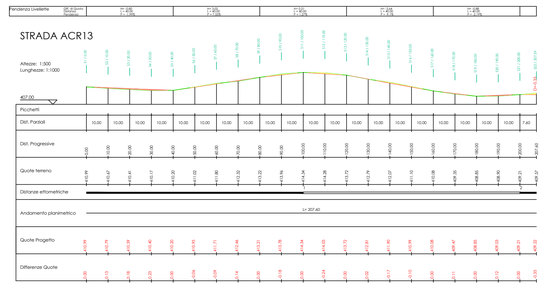



ACR07-ACR11

Caratteristiche Tracciato di Progetto

Quota Monte	457.00
Quota Valle	418.81
Lungh. Proiezione	772.42
Lungh. Sviluppo	775.22
Dislivello	38.20
Penderza Minima	0.00 %
Penderza Massima	-14.80 %
Penderza Media	6.76 %

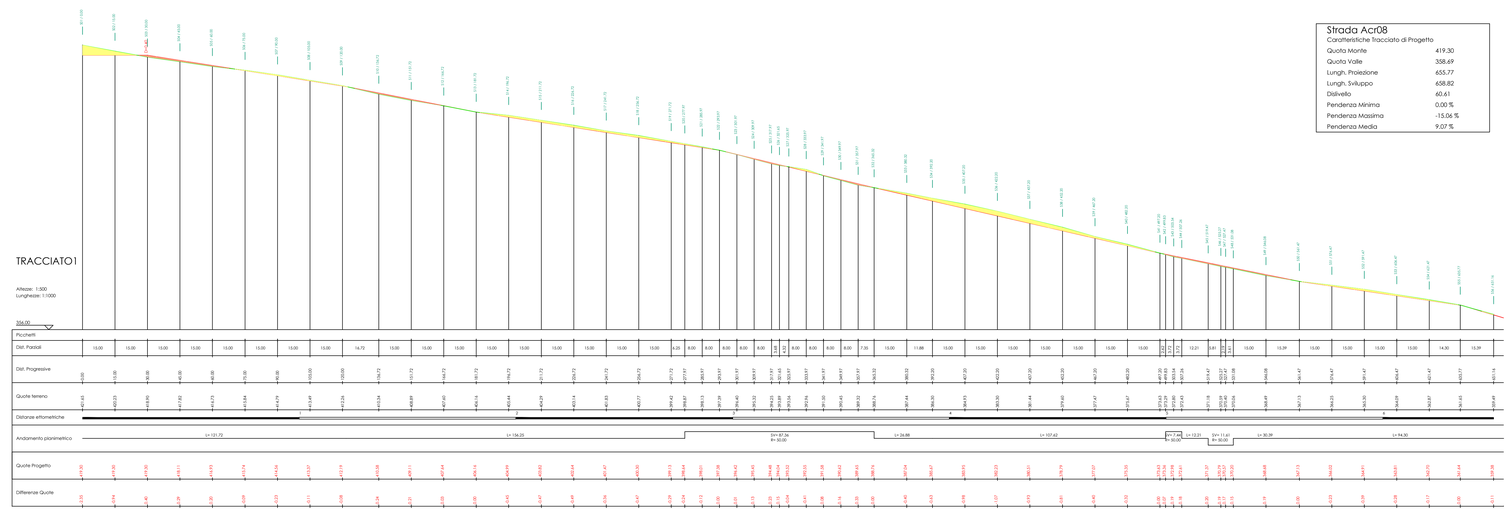

Strada Acr08

Caratteristiche Tracciato di Progetto

Quota Monte	419.30
Quota Valle	358.69
Lungh. Proiezione	655.77
Lungh. Sviluppo	658.82
Dislivello	60.61
Penderza Minima	0.00 %
Penderza Massima	-15.06 %
Penderza Media	9.07 %

Comune di : ACERENZA

Provincia di : POTENZA
Regione : BASILICATA

PROPONENTE

IVPC Power 8 S.p.A.
Società Unipersonale
Sede legale : 80121 Napoli (NA) - Vico Santo Maria a Cappella Vecchia 11
Sede Operativa : 83100 Avellino - Via Circumvallazione 108
Indirizzo email : ivpcpower8@legalmail.it
P.I. 02823360647
Amministratore Unico : Avv. Oreste Vigorito
Società del Gruppo IVPC

OPERA

PROGETTO PER LA REALIZZAZIONE DI UN IMPIANTO DI PRODUZIONE DI ENERGIA ELETTRICA DA FONTE EOLICA DI POTENZA PARI A 36 MW
PROGETTO DEFINITIVO

OGGETTO

TITOLO ELABORATO :

Profili Longitudinali

DATA : OTTOBRE 2018

SCALA :

N°/CODICE ELABORATO : **A.16.a.14.II**

Folder : Elaborati di Progetto | Tipologia : D (disegno) | Lingua : ITALIANO

I TECNICI

geom. Rocco Santoliquido

N° REVISIONE	DATA	OGGETTO DELLA REVISIONE	ELABORAZIONE	VERIFICA	APPROVAZIONE
00	OTTOBRE 2018	Emissione per Progetto Definitivo - Richiesta V.I.A. e A.U.	xx	xx	IVPC Power 8

Proprietà e diritto del presente documento sono riservati - la riproduzione è vietata.