













Legenda

-  Asse della Linea 380 kV Cassano - Chiari (doppia terna)
-  Asse della Linea 380 kV Cassano - Chiari
-  Sostegni della linea già esistenti
-  Sostegni della linea da costruire
-  Linee 380kV
-  Linee 220kV
-  Linee 132kV
-  Confini Comunali
-  Confine di foglio
-  Confine di particella
-  N.ro di particella catastale
-  Distanza di prima approssimazione



REVISIONI		N.		DATA		DESCRIZIONE		ELABORATO		VERIFICATO		APPROVATO	
00	2011/2018	Aggiornamento della Planimetria al fine dell'ottenimento delle prescrizioni del DEC-VA				J. Geronzi	ING. REA APRI NO.	J. Geronzi	ING. REA APRI NO.	L. Sabbadini	ING. REA APRI NO.		

TIPOLOGIA DELL'ELABORATO	Planimetria	CODIFICA DELL'ELABORATO	DEBR11002BIN00281		
PROGETTO	11002	TITOLO			
Riqualficazione a 380 kV dell'elettrodotto aereo "Cassano - RIC. Ovest Brescia" nella tratta compresa tra le città di Cassano d'Adda e Chiari e opere connesse					
PIANO TECNICO DELLE OPERE - APPENDICE E					
Planimetria catastale Con D.P.A.					

NOME DEL FILE	SCALA CAD	FORMATO	SCALA	FOGLIO
DEBR11002BIN00281_00	1 unità = 1 m	840 x 595	1 : 2000	14 / 23

Questo documento contiene informazioni di proprietà Terna S.p.A. e deve essere utilizzato esclusivamente dal destinatario in relazione alle finalità per le quali è stato ricevuto. E' vietata qualsiasi forma di riproduzione o di divulgazione senza l'esplicito consenso di Terna S.p.A.
 This document contains information proprietary to Terna S.p.A. and it will have to be used exclusively for the purposes for which it has been furnished. Whichever shape of spreading or reproduction without the written permission of Terna S.p.A. is prohibi.