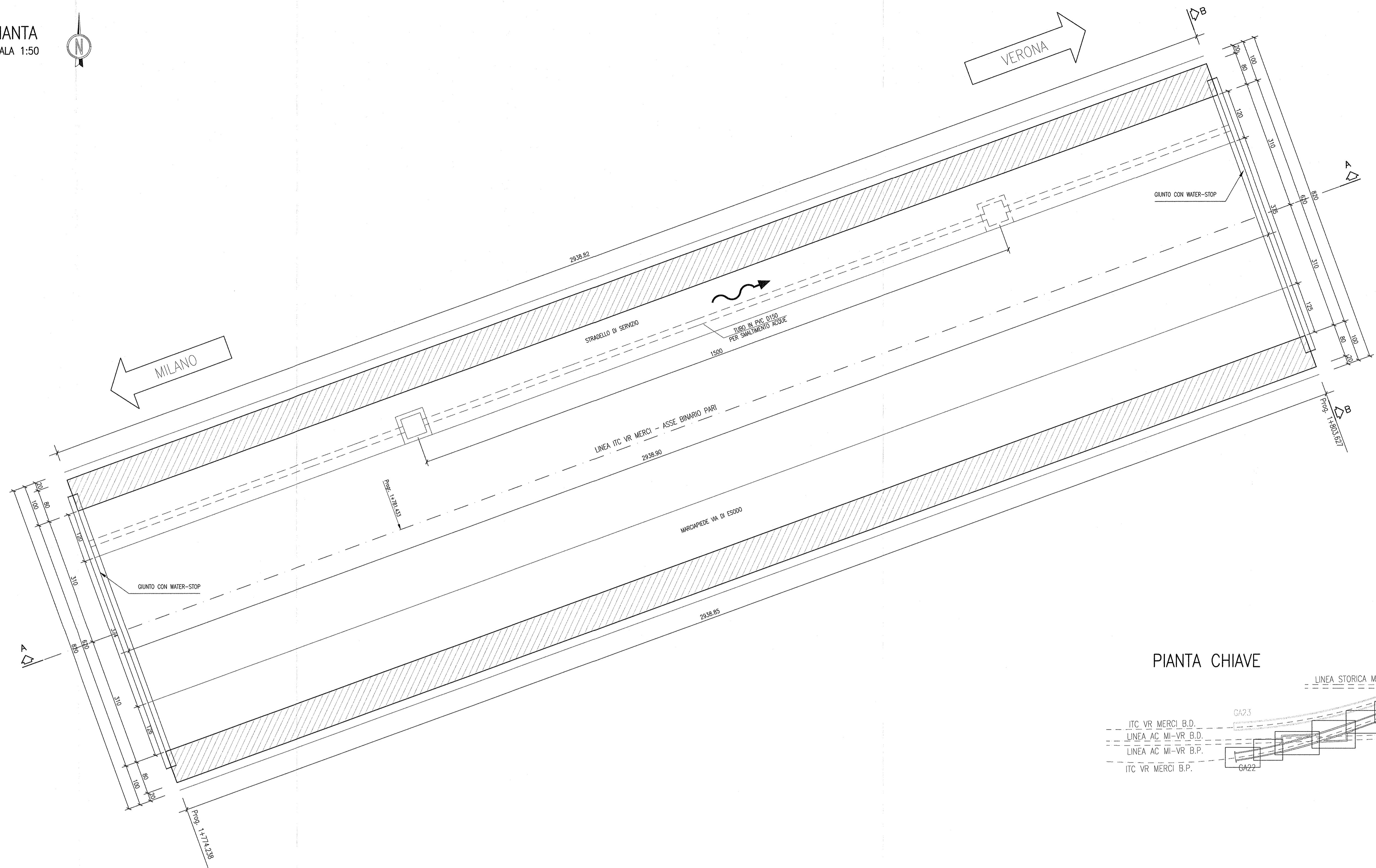
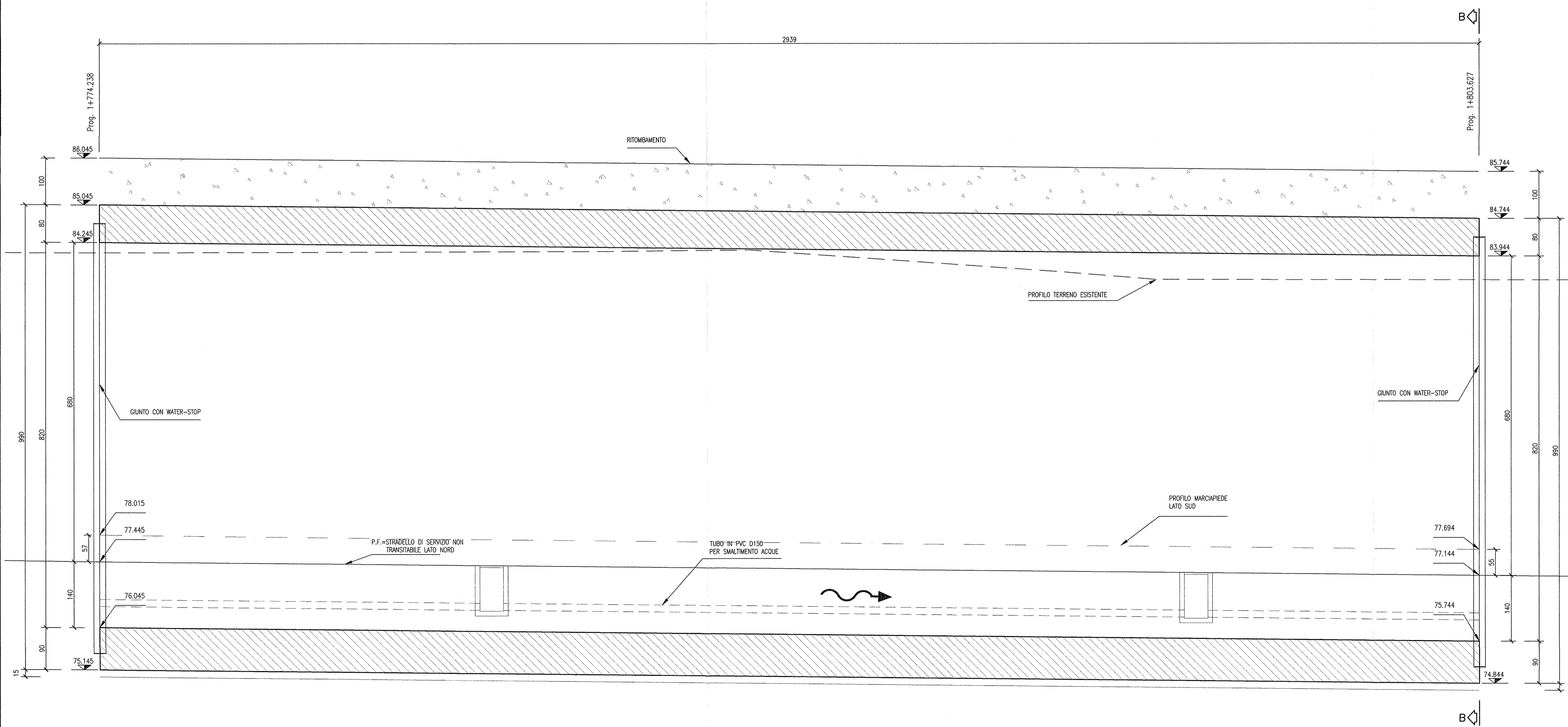


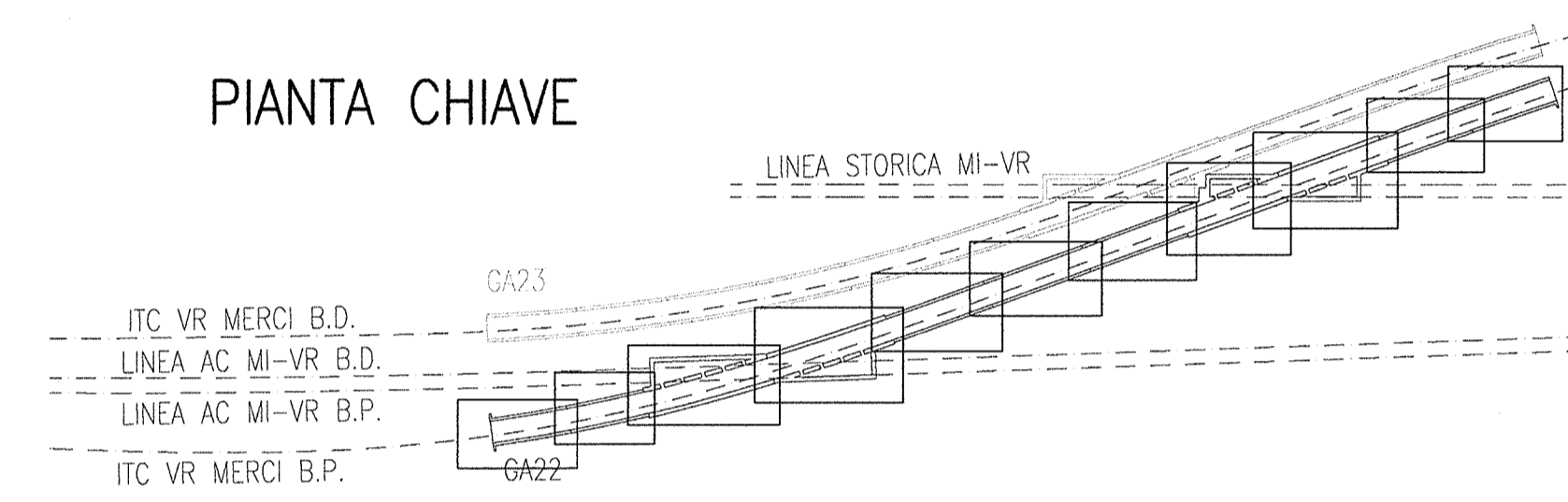
PIANTA  
SCALA 1:50



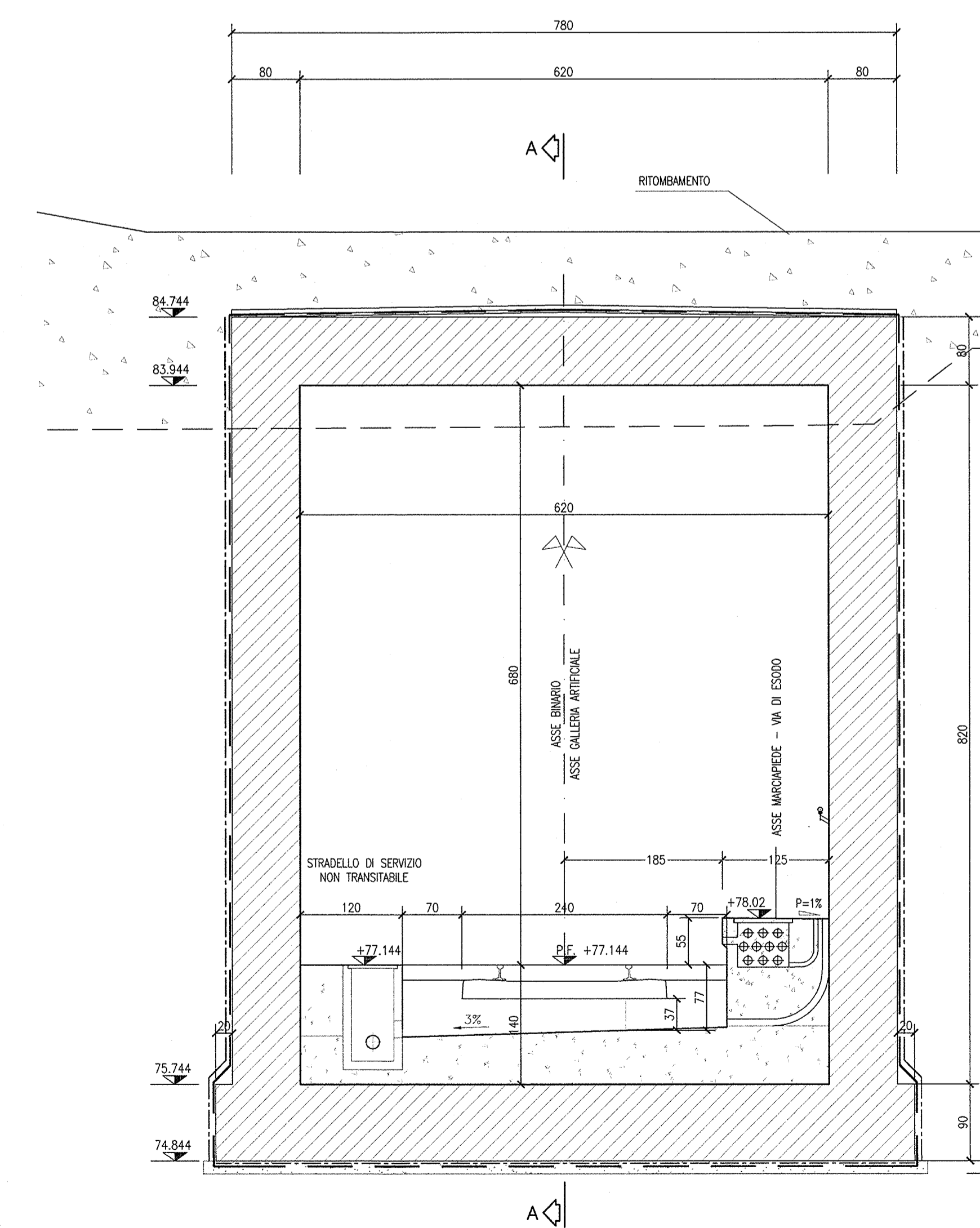
SEZIONE LONGITUDINALE A-A  
SCALA 1:50



PIANTA CHIAVE



SEZIONE TRASVERSALE B-B  
SCALA 1:50



DISegni DI RIFERIMENTO

DESCRIZIONE	CODICE
GA22 - RELAZIONE GEOTECNICA	INOR11EE2BGA2200001
GA22 - PROFILO GEOTECNICO	INOR11EE2BGA2200001
GA22 - RELAZIONE TECNICA GENERALE	INOR11EE2BGA2200001
GA22 - RELAZIONE DI CALCOLO CIVILI	INOR11EE2BGA2200001
GA22 - ALL. ALLA RELAZIONE DI CALCOLO CIVILI 1-2-4-5-6-8-9 - TABELLE DI CALCOLO	INOR11EE2BGA2200004
GA22 - RELAZIONE DI VERIFICA DI RESISTENZA AL FUOCO	INOR11EE2BGA2200003
GA22 - RELAZIONE IDRAULICA	INOR11EE2BGA2200001
GA22 - TABELLA MATERIALI	INOR11EE2BGA2200001
GA22 - PLANIMETRIA STATO DI FATTO	INOR11EE2BGA2200001
GA22 - PLANIMETRIA DI PROGETTO	INOR11EE2BGA2200001
GA22 - PLANIMETRIA DI TRACCIAMENTO	INOR11EE2BGA2200001
GA22 - PLANIMETRIA STRADALE	INOR11EE2BGA2200001
GA22 - PROFILO LONGITUDINALE	INOR11EE2BGA2200001
GA22 - SEZIONI TRASVERSALI - TAV.2	INOR11EE2BGA2200001
GA22 - SEZIONI TIPO GALLERIA	INOR11EE2BGA2200001
GA22 - PROSPETTI INTERIORE VERONA E BRESCIA	INOR11EE2BGA2200001
GA22 - IMBODOC BRESCIA - PIANTE E SEZIONI	INOR11EE2BGA2200007
GA22 - IMBODOC VERONA - PIANTE E SEZIONI	INOR11EE2BGA2200008
GA22 - PIANTE E SEZIONI LONG. - TAV.3	INOR11EE2BGA2200004
GA22 - ANIMATURA - CONCIO 5 - TAV.1	INOR11EE2BGA2200017
GA22 - ANIMATURA - CONCIO 5 - TAV.2	INOR11EE2BGA2200018
GA22 - PIANTE SCALI E OPERE PROVVISORIE	INOR11EE2BGA2201001
GA22 - SEZIONI TRASVERSALI SCALI - FASE 1 - TAV.1	INOR11EE2BGA2201002
GA22 - SEZIONI TRASVERSALI SCALI - FASE 1 - TAV.2	INOR11EE2BGA2201003
GA22 - SEZIONI TRASVERSALI SCALI - FASE 2 - TAV.1	INOR11EE2BGA2201004
GA22 - SEZIONI TRASVERSALI SCALI - FASE 2 - TAV.2	INOR11EE2BGA2201005
GA22 - SEZIONI TRASVERSALI SCALI - FASE 2 - TAV.3	INOR11EE2BGA2201006
GA22 - OPERE PROVVISORIE - PROSPETTO E SEZIONI	INOR11EE2BGA2201001
GA22 - OPERE PROVVISORIE - ANIMATURE	INOR11EE2BGA2201001
GA22 - PARTICOLARI COSTRUTTIVI - TAV.1	INOR11EE2BGA2209001
GA22 - PARTICOLARI COSTRUTTIVI - TAV.2	INOR11EE2BGA2209002
GA22 - PARTICOLARI COSTRUTTIVI - TAV.3	INOR11EE2BGA2209003
GA22 - PIANTE DI COLLEGAMENTO MARGINEVE LATO BRESCIA - PIANTE E SEZIONI	INOR11EE2BGA2200001

NOTE GENERALI

- TUTTE LE MISURE SONO ESPRESSE IN CENTIMETRI
- TUTTE LE QUOTE ALTIMETRICHE SONO ESPRESSE IN METRI s.l.m.
- TUTTI GLI ANGOLI SONO ESPRESSE IN GRADI DECIMALI
- TUTTE LE PROGRESSIVE SONO ESPRESSE IN CHILOMETRI
- TUTTE LE COORDINATE SONO ESPRESSE IN METRI
- LA QUOTA DELLA FALDA IDRICA DI PROGETTO È ASSUNTA PARI A 51,61 m
- PER I DETTAGLI RELATIVI AD IMPERMEABILIZZAZIONI E GIUNTI SI RIMANDA ALL'ELABORATO INOR11EE2BGA2209002

CARATTERISTICHE DEI MATERIALI

- PER LE CARATTERISTICHE DEI MATERIALI FARE RIFERIMENTO ALL'ELABORATO INOR11EE24TG2200001

COMMITTEE:



ALTA Sorveglianza:



GENERAL CONTRACTOR:



INFRASTRUTTURE FERROVIARIE STRATEGICHE DEFINITE DALLA LEGGE OBIETTIVO N. 443/01

LINEA A.V. /A.C. TORINO - VENEZIA Tratta MILANO - VERONA  
Lotto funzionale Brescia-Verona  
PROGETTO ESECUTIVO

GA22 - GALLERIA ARTIFICIALE IC VR MERCI B.P. DA PK 1+628,179 A PK 1+943,927

CARPENTERIA

CONCIO 5

PIANTA E SEZIONI

GENERAL CONTRACTOR	DIRETTORE LAVORI	SCALA:
Consorzio Cepav due Il Direttore del Consorzio (Ing. L. Varano)	Nome per Contribuzione	1:50
Data:	Data:	

COMMESSA	LOTTO	FASE	ENTE	TIPO DOC.	OPERA/DISCIPLINA	PROG.	REV.
INOR	11	E	E2	BB	GA2200	008	A

PROGETTAZIONE	Autore	Data	Intesa	Data
Rev. Descrizione	Riprod.	22/10/18	LE	22/10/18
A EMISSIONE				
B				
C				