PIANTA
SCALA 1:50

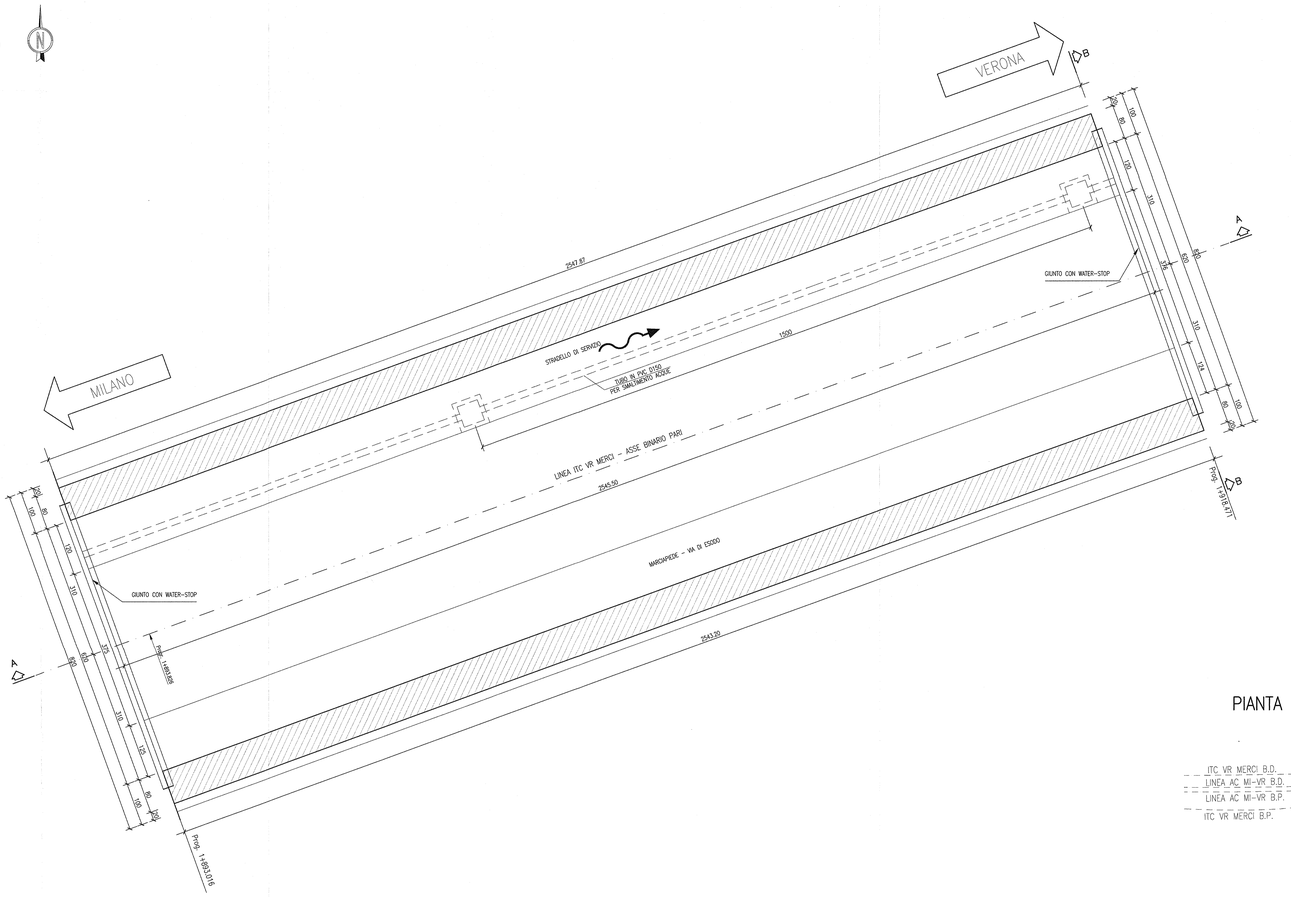

PIANTA CHIAVE

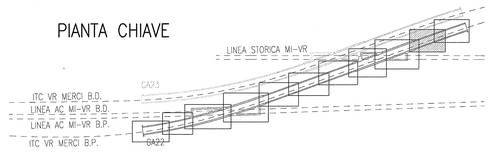

SEZIONE LONGITUDINALE A-A
SCALA 1:50

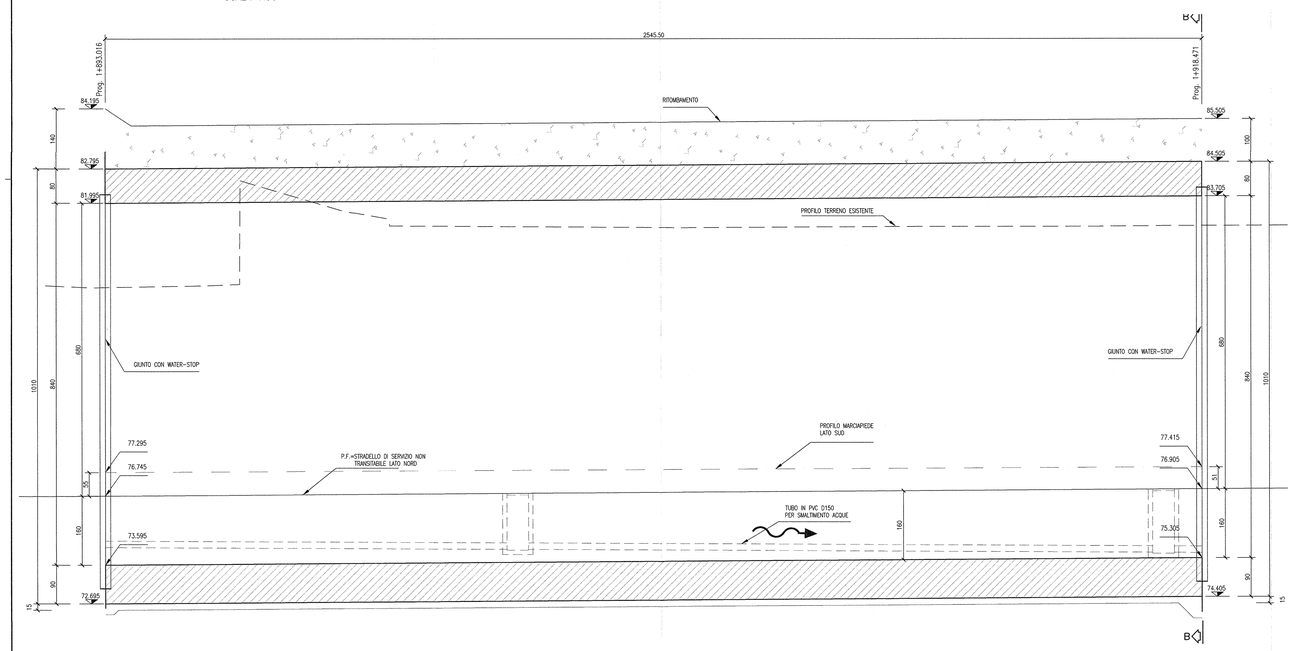

SEZIONE TRASVERSALE B-B
SCALA 1:50

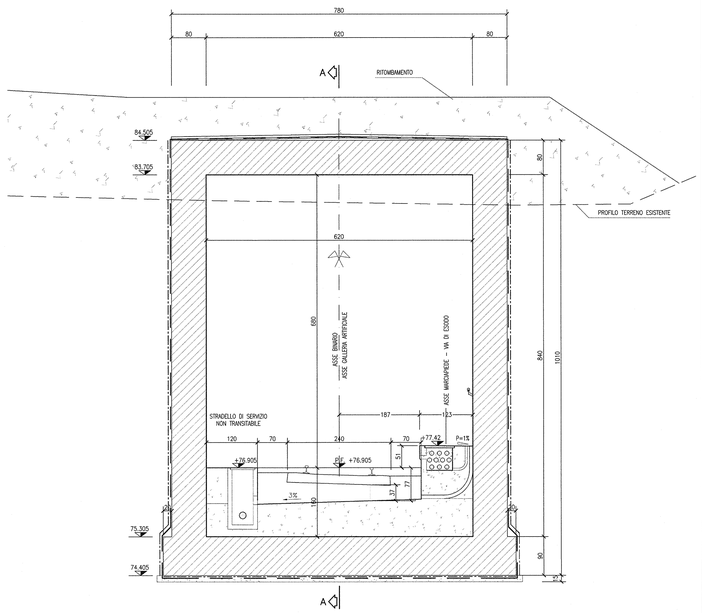

DISEGNI DI RIFERIMENTO

DESCRIZIONE	CODICE
– GA22 – RELAZIONE GEOTECNICA	IN0R11EE2R8GA2200001
– GA22 – PROFILO GEOTECNICO	IN0R11EE2F6GA2200001
– GA22 – RELAZIONE TECNICA GENERALE	IN0R11EE2R0GA2200001
– GA22 – RELAZIONE DI CALCOLO CONCI 1–2–4–5–6–8–9	IN0R11EE2CLGA2200001
– GA22 – ALL. ALLA RELAZIONE DI CALCOLO CONCI 1–2–4–5–6–8–9 – TABULATI DI CALCOLO	IN0R11EE2CLGA2200004
– GA22 – RELAZIONE DI VERIFICA DI RESISTENZA AL FUOCO	IN0R11EE2R0GA2200003
– GA22 – RELAZIONE IDRAULICA	IN0R11EE2R6GA2206501
– GA22 – TABELLA MATERIALI	IN0R11EE24TGA2200001
– GA22 – PLANIMETRIA STATO DI FATTO	IN0R11EE2P7GA2200001
– GA22 – PLANIMETRIA DI PROGETTO	IN0R11EE2P8GA2200001
– GA22 – PLANIMETRIA DI TRACCIAMENTO	IN0R11EE2P9GA2200001
– GA22 – PLANIMETRIA IDRAULICA	IN0R11EE2P8GA2206501
– GA22 – PROFILO LONGITUDINALE	IN0R11EE2F7GA2200001
– GA22 – SEZIONI TRASVERSALI – TAV.3	IN0R11EE2W6GA2200003
– GA22 – SEZIONI TIPO GALLERIA	IN0R11EE2WBGA2200001
– GA22 – PIANTA E SEZIONE LONG – TAV.5	IN0R11EE2PAGA2200006
– GA22 – ARMATURA – CONCIO 8 – TAV.1	IN0R11EE2BZGA2200029
– GA22 – ARMATURA – CONCIO 8 – TAV.2	IN0R11EE2BZGA2200030
– GA22 – PIANTA SCAVI E OPERE PROVVISIONALI	IN0R11EE2P8GA2201001
– GA22 – SEZIONI TRASVERSALI SCAVI – FASE 1 – TAV.1	IN0R11EE2W6GA2201001
– GA22 – SEZIONI TRASVERSALI SCAVI – FASE 1 – TAV.2	IN0R11EE2W9GA2201002
– GA22 – SEZIONI TRASVERSALI SCAVI – FASE 2 – TAV.1	IN0R11EE2W6GA2201003
– GA22 – SEZIONI TRASVERSALI SCAVI – FASE 2 – TAV.2	IN0R11EE2W9GA2201004
– GA22 – SEZIONI TRASVERSALI SCAVI – FASE 2 – TAV.3	IN0R11EE2W9GA2201005
– GA22 – OPERE PROVVISIONALI – PROSPETTO E SEZIONI	IN0R11EE2P2GA2201001
– GA22 – OPERE PROVVISIONALI – ARMATURE	IN0R11EE2BZGA2201001
– GA22 – PARTICOLARI COSTRUTTIVI – TAV.1	IN0R11EE2BZGA2209001
– GA22 – PARTICOLARI COSTRUTTIVI – TAV.2	IN0R11EE2BZGA2209002
– GA22 – PARTICOLARI COSTRUTTIVI – TAV.3	IN0R11EE2BZGA2209003
– GA22 – RAMPA DI COLLEGAMENTO MARCIAPIEDE LATO BRESCIA – PIANTE E SEZIONI	IN0R11EE2P2GA2200001

NOTE GENERALI

- TUTTE LE MISURE SONO ESPRESSE IN CENTIMETRI
- TUTTE LE QUOTE ALTIMETRICHE SONO ESPRESSE IN METRI s.l.m.
- TUTTI GLI ANGOLI SONO ESPRESSI IN GRADI DECIMALI
- TUTTE LE PROGRESSIVE SONO ESPRESSE IN CHILOMETRI
- TUTTE LE COORDINATE SONO ESPRESSE IN METRI
- LA QUOTA DELLA FALDA IDRICA DI PROGETTO È ASSUNTA PARI A 51,61 m

- PER I DETTAGLI RELATIVI AD IMPERMEABILIZZAZIONI E GIUNTI SI RIMANDA ALL'ELABORATO IN0R11EE2BZGA2209002

CARATTERISTICHE DEI MATERIALI

- PER LE CARATTERISTICHE DEI MATERIALI FARE RIFERIMENTO ALL'ELABORATO IN0R11EE24TGA2200001

COMMITTENTE:

RFI RETE FERROVIARIA ITALIANA
GRUPPO FERROVIE DELLO STATO

ALTA SORVEGLIANZA:

ITALFERR
GRUPPO FERROVIE DELLO STATO

GENERAL CONTRACTOR:

Cepav due
Consorzio ENI per l' Alta Velocità

INFRASTRUTTURE FERROVIARIE STRATEGICHE DEFINITE DALLA LEGGE OBIETTIVO N. 443/01

LINEA A.V. /A.C. TORINO - VENEZIA Tratta MILANO - VERONA
Lotto funzionale Brescia-Verona
PROGETTO ESECUTIVO

GA22 - GALLERIA ARTIFICIALE IC VR MERCI B.P. DA PK 1+628,179 A PK 1+943,927
CARPENTERIA
CONCIO 8
PIANTA E SEZIONI

GENERAL CONTRACTOR	DIRETTORE LAVORI	SCALA:
Consorzio Cepav due Data:	Visto per Costruzione Data:	1:50

Consorzio Cepav due
Il Direttore del Consorzio
(Ing. T. Taranto)

COMMESSA	LOTTO	FASE	ENTE	TIPO DOC.	OPERA/DISCIPLINA	PROGR.	REV.
IN0R	11	E	E2	BB	GA2200	014	A

PROGETTAZIONE

Rev.	Descrizione	Redatto	Data	Verificato	Data	Validato	Data
A	EMISSIONE	Bianca Bianchi	22/10/18	Aiello U.	22/10/18	Tommaso Tarantino	22/10/18
B							
C							

ORDINE INGEGNERI PROVINCIA DI TORINO – TOMMASO TARANTINO – Ingegneria Civile e Ambientale – N. 4548

ORDINE INGEGNERI VICENZA – PROGETTISTA – Dott. Ing. Aiello Ugo – Ingegneria Civile e Ambientale – N. 2582

CIG. 751447334A

File: IN0R11EE2BBGA2200014A_02.dwg

Progetto cofinanziato dalla Unione Europea

CUP: F81H91000000008