SEZIONE 9
PROGRESSIVA 1+775.000

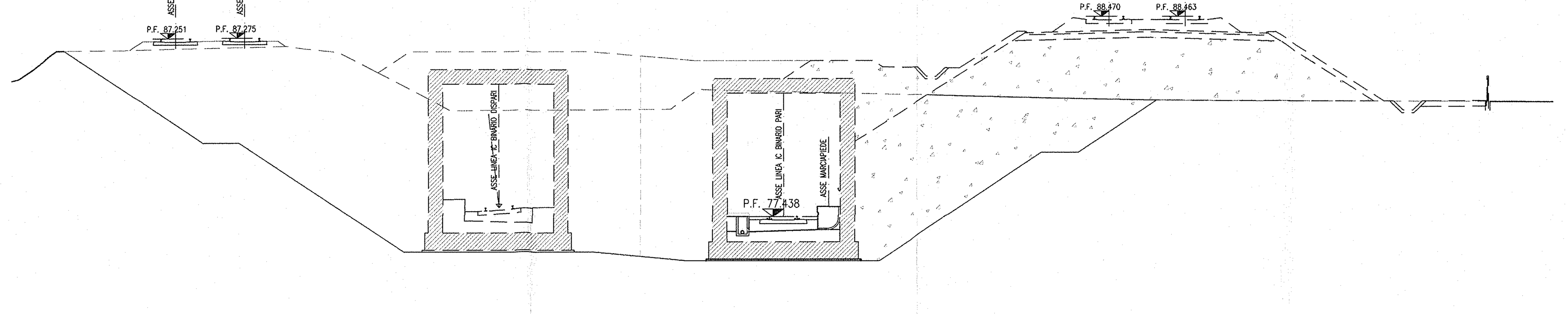

SCALA 1:200

Q. B. 65.000

	Valori
QUOTA TERRENO	85.39 86.00 86.57 86.60 86.61 86.65 86.82 86.68 86.49 83.74 83.27 83.29 83.32 83.35 83.93 84.45 84.42 84.33 83.96 83.86 83.83 83.78
DISTANZA TERRENO	-41.55 -40.75 -40.03 -37.69 -36.26 -34.52 -27.36 -26.48 -24.58 -19.28 -18.43 -15.65 -11.12 -6.20 -5.41 -4.68 -3.93 0.00 14.86 19.92 24.42 37.71
QUOTA PROGETTO	77.44 77.44 76.65 78.01 77.99
DISTANZA PROGETTO	-3.10 -1.90 0.00 1.84 3.10

SEZIONE 10
PROGRESSIVA 1+781.433

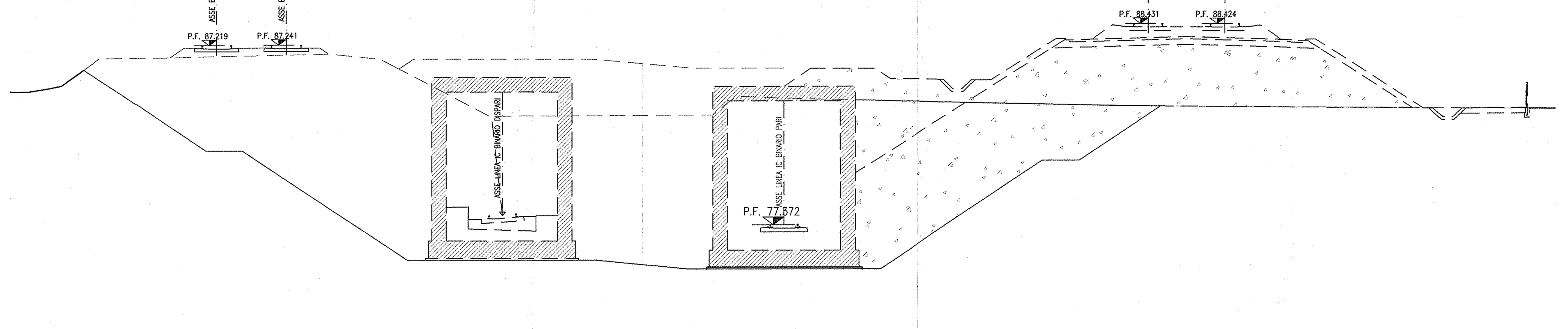

SCALA 1:200

Q. B. 65.000

	Valori
QUOTA TERRENO	84.66 84.81 85.00 85.01 86.00 86.50 86.51 86.53 86.54 86.74 86.75 86.71 86.47 85.47 83.33 83.37 83.37 83.41 84.07 84.44 84.34 84.31 84.11 83.91 83.83 83.80
DISTANZA TERRENO	-41.59 -40.67 -39.69 -39.66 -38.26 -37.62 -36.79 -35.55 -33.92 -25.61 -25.03 -24.63 -22.26 -20.32 -16.24 -9.85 -9.34 -3.90 -3.09 -2.57 0.00 0.74 8.90 19.00 27.99 36.41
QUOTA PROGETTO	77.37 77.37 76.58 77.92 77.91
DISTANZA PROGETTO	-3.10 -1.90 0.00 1.85 3.10

SEZIONE 11
PROGRESSIVA 1+800.000

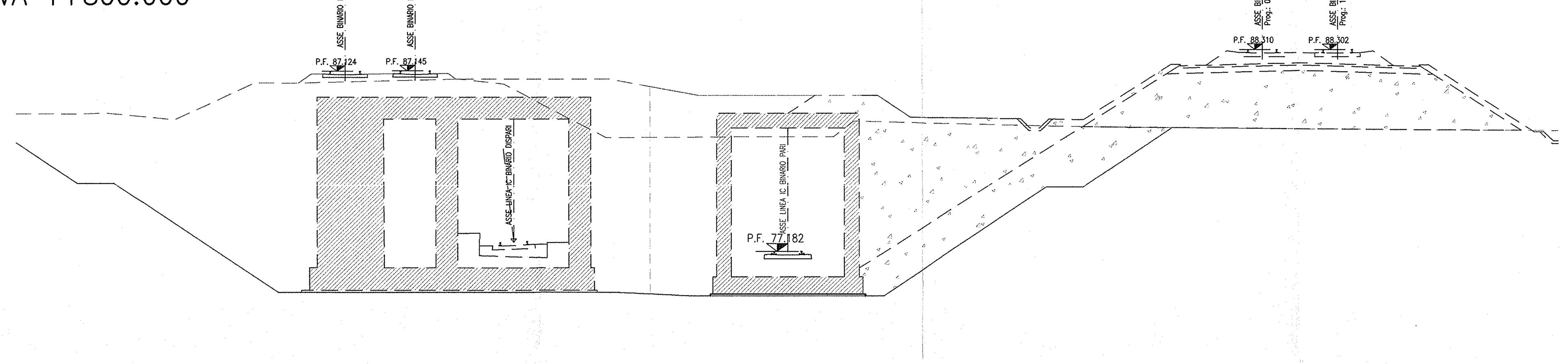

SCALA 1:200

Q. B. 66.000

	Valori
QUOTA TERRENO	84.78 84.83 84.78 84.74 84.46 84.96 86.48 86.47 86.47 86.60 86.69 86.44 86.41 85.98 84.92 84.54 83.46 83.50 83.50 83.50 83.50 84.23 84.36 84.32 84.08 84.03 83.93 83.87
DISTANZA TERRENO	-38.92 -37.56 -37.05 -36.63 -33.77 -32.63 -29.35 -28.27 -27.13 -21.78 -18.22 -15.92 -15.67 -14.84 -12.79 -12.07 -9.97 -0.49 0.00 1.12 2.52 3.45 3.59 5.27 14.61 18.60 29.68 35.90
QUOTA PROGETTO	77.18 77.18 76.39 77.73 77.72
DISTANZA PROGETTO	-3.10 -1.90 0.00 1.85 3.10

SEZIONE 12
PROGRESSIVA 1+803.627

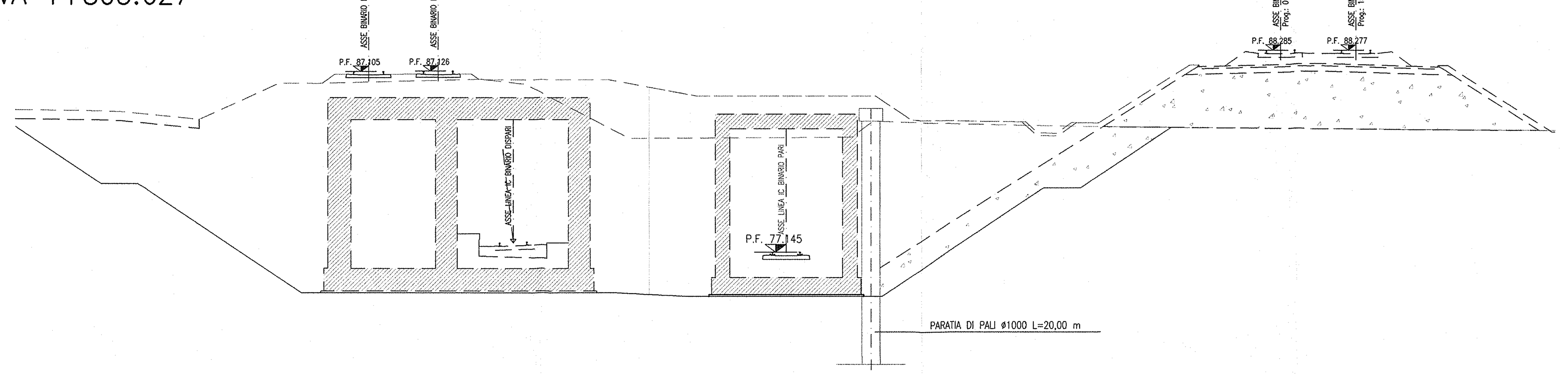

SCALA 1:200

Q. B. 66.000

	Valori
QUOTA TERRENO	84.94 84.89 84.84 84.46 85.46 86.46 86.46 86.45 86.54 86.65 86.68 86.45 86.32 85.57 83.41 83.43 83.44 83.46 83.47 83.49 84.15 84.38 84.31 84.13 84.05 83.97 83.88
DISTANZA TERRENO	-38.51 -36.74 -36.19 -32.40 -30.17 -27.97 -26.50 -25.80 -22.54 -18.30 -16.89 -14.80 -14.23 -12.79 -8.62 -4.65 -3.01 0.00 2.54 3.63 4.48 4.79 6.23 13.18 19.26 27.48 36.75
QUOTA PROGETTO	77.15 77.15 76.36 77.70 77.68
DISTANZA PROGETTO	-3.10 -1.90 0.00 1.85 3.10

SEZIONE 13
PROGRESSIVA 1+825.000

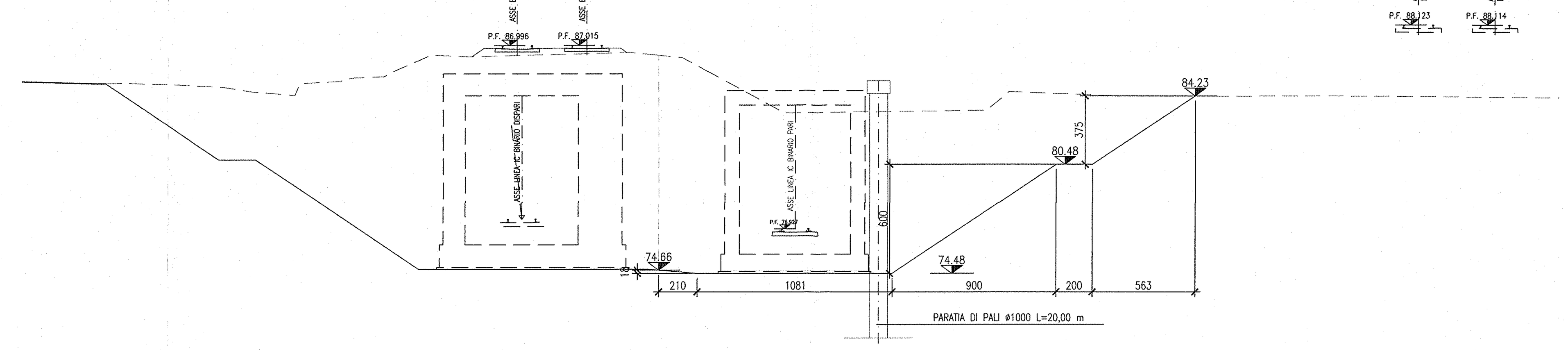

SCALA 1:200

Q. B. 66.000

	Valori
QUOTA TERRENO	84.95 84.92 84.89 84.92 84.86 84.85 84.70 84.44 84.28 84.78 84.91 85.02 85.22 85.22 85.29 85.60 86.47 86.39 86.41 86.62 86.44 86.33 85.74 83.30 83.31 83.34 83.38 83.43 83.93 84.46 84.37 84.23 84.23 84.21 84.24 84.23 84.22 84.13
DISTANZA TERRENO	-40.90 -39.53 -38.38 -36.73 -35.37 -34.67 -31.39 -29.86 -27.86 -27.27 -27.14 -24.97 -24.13 -24.04 -22.58 -21.97 -19.94 -18.05 -17.20 -9.06 -7.28 -6.21 -5.14 -0.63 0.00 2.30 5.76 10.17 11.16 11.79 14.19 17.81 22.36 24.07 26.21 28.32 31.21 41.42
QUOTA PROGETTO	76.93 76.93 76.14 77.48 77.46
DISTANZA PROGETTO	-3.10 -1.90 0.00 1.85 3.10

SEZIONE 14
PROGRESSIVA 1+850.000

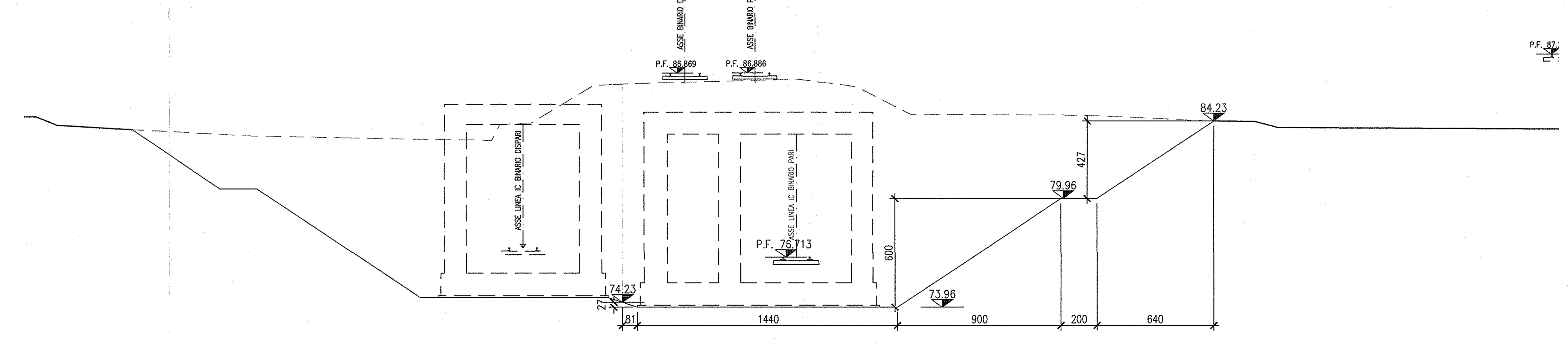

SCALA 1:200

Q. B. 67.000

	Valori
QUOTA TERRENO	84.47 84.47 84.06 84.00 83.81 83.69 83.65 83.43 83.32 83.26 83.19 83.18 83.94 84.04 84.12 84.16 85.03 86.19 86.20 86.31 86.48 86.53 86.52 86.21 86.10 85.76 84.61 84.57 84.56 84.52 84.53 84.50 84.45 84.23 84.22 84.21 84.08 83.88 83.82
DISTANZA TERRENO	-41.91 -41.87 -40.81 -40.68 -37.44 -35.14 -34.38 -30.34 -25.12 -22.11 -17.74 -17.04 -16.33 -16.29 -14.62 -14.50 -13.05 -11.13 -11.04 -8.80 -1.87 0.00 0.25 2.80 3.40 4.12 6.36 13.07 14.81 15.75 16.54 17.14 18.34 22.94 24.57 25.28 25.83 26.57 38.10
QUOTA PROGETTO	76.71 76.71 75.92 77.26 77.25
DISTANZA PROGETTO	-3.10 -1.90 0.00 1.85 3.10

SEZIONE 15
PROGRESSIVA 1+862.602

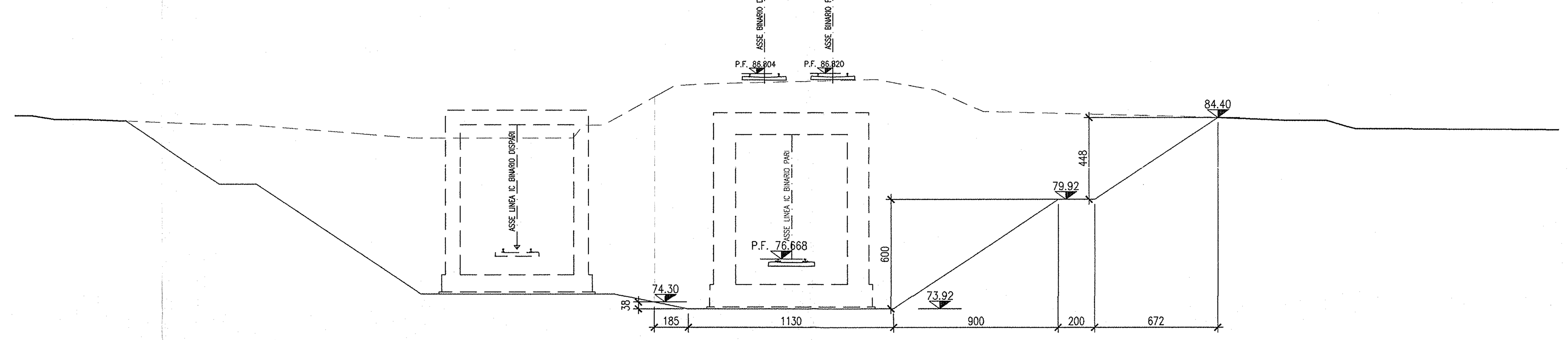

SCALA 1:200

Q. B. 67.000

	Valori
QUOTA TERRENO	84.49 84.49 84.30 84.29 84.07 84.01 84.01 83.28 83.28 83.50 83.98 83.99 84.15 86.16 86.26 86.27 86.37 86.48 86.08 85.90 85.01 84.73 84.71 84.42 84.25 84.24 84.09 83.93 83.79 83.79
DISTANZA TERRENO	-41.57 -41.53 -40.30 -38.55 -32.46 -30.60 -29.76 -20.64 -12.45 -11.76 -11.14 -10.63 -10.01 -6.38 -4.22 -3.96 0.00 4.72 6.90 7.95 9.87 10.54 11.46 22.82 26.97 29.19 29.83 30.39 30.89 31.51
QUOTA PROGETTO	76.67 76.67 75.88 77.22 77.21
DISTANZA PROGETTO	-3.10 -1.90 0.00 1.85 3.10

SEZIONE 16
PROGRESSIVA 1+875.000

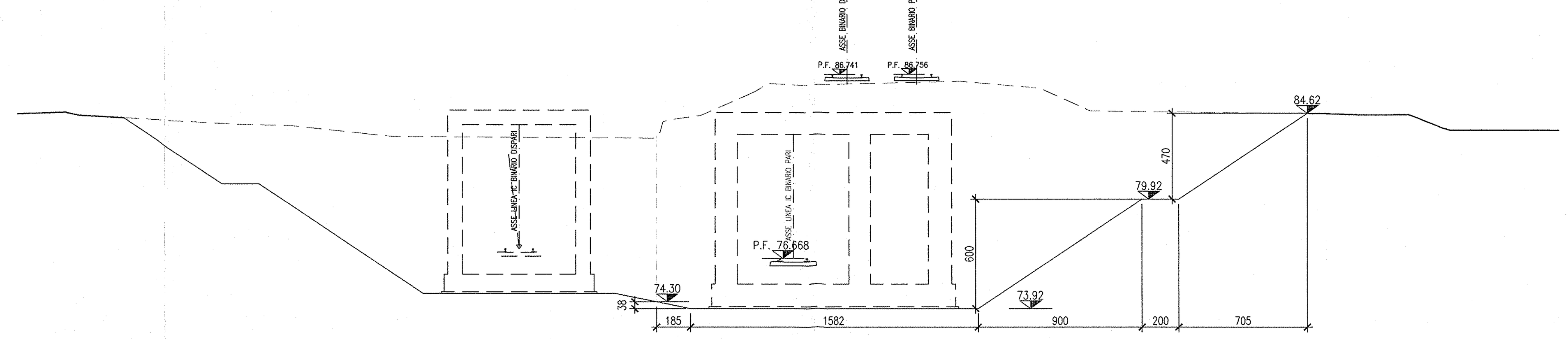

SCALA 1:200

Q. B. 67.000

	Valori
QUOTA TERRENO	84.70 84.53 84.44 84.33 84.32 84.02 83.95 83.35 83.33 83.26 83.25 84.26 84.50 85.81 86.23 86.24 86.20 86.16 86.25 86.32 86.38 86.35 86.00 85.03 84.76 84.74 84.61 84.53 84.53 84.55 83.80 83.70
DISTANZA TERRENO	-39.85 -39.15 -37.62 -35.68 -35.54 -30.55 -27.63 -21.91 -17.55 -8.28 -7.63 -6.76 -5.10 -2.11 -1.44 -1.30 -0.43 0.34 4.15 7.09 9.24 9.49 13.55 15.70 16.32 17.28 28.97 31.21 31.94 33.76 35.64 36.01
QUOTA PROGETTO	76.67 76.67 75.88 77.22 77.21
DISTANZA PROGETTO	-3.10 -1.90 0.00 1.85 3.10

DISEGNI DI RIFERIMENTO

DESCRIZIONE	CODICE
– GA22 – RELAZIONE GEOTECNICA	IN0R11EE2RBGA2200001
– GA22 – PROFILO GEOTECNICO	IN0R11EE2F6GA2200001
– GA22 – RELAZIONE TECNICA GENERALE	IN0R11EE2ROGA2200001
– GA22 – RELAZIONE IDRAULICA	IN0R11EE2RIGA2206001
– GA22 – TABELLA MATERIALI	IN0R11EE24TGA2200001
– GA22 – PLANIMETRIA STATO DI FATTO	IN0R11EE2P7GA2200001
– GA22 – PLANIMETRIA DI PROGETTO	IN0R11EE2P8GA2200001
– GA22 – PLANIMETRIA DI TRACCIAMENTO	IN0R11EE2P9GA2200001
– GA22 – PLANIMETRIA IDRAULICA	IN0R11EE2P8GA2206001
– GA22 – PROFILO LONGITUDINALE	IN0R11EE2F7GA2200001
– GA22 – SEZIONI TRASVERSALI – TAV.1	IN0R11EE2W9GA2200001
– GA22 – SEZIONI TRASVERSALI – TAV.2	IN0R11EE2W9GA2200002
– GA22 – SEZIONI TRASVERSALI – TAV.3	IN0R11EE2W9GA2200003
– GA22 – SEZIONI TIPO GALLERIA	IN0R11EE2WBGA2200001
– GA22 – PROSPETTI IMBOCCHI VERONA E BRESCIA	IN0R11EE2PAGA2200001
– GA22 – IMBOCCO BRESCIA – PIANTA E SEZIONI	IN0R11EE2PAGA2200007
– GA22 – IMBOCCO VERONA – PIANTA E SEZIONI	IN0R11EE2PAGA2200008
– GA22 – PIANTA E SEZIONE LONG – TAV.1	IN0R11EE2PAGA2200002
– GA22 – PIANTA E SEZIONE LONG – TAV.2	IN0R11EE2PAGA2200003
– GA22 – PIANTA E SEZIONE LONG – TAV.3	IN0R11EE2PAGA2200004
– GA22 – PIANTA E SEZIONE LONG – TAV.4	IN0R11EE2PAGA2200005
– GA22 – PIANTA E SEZIONE LONG – TAV.5	IN0R11EE2PAGA2200006
– GA22 – PIANTA SCAVI E OPERE PROVVISIONALI	IN0R11EE2P8GA2201001
– GA22 – SEZIONI TRASVERSALI SCAVI – FASE 1 – TAV.1	IN0R11EE2W9GA2201001
– GA22 – SEZIONI TRASVERSALI SCAVI – FASE 1 – TAV.2	IN0R11EE2W9GA2201002
– GA22 – SEZIONI TRASVERSALI SCAVI – FASE 2 – TAV.1	IN0R11EE2W9GA2201003
– GA22 – SEZIONI TRASVERSALI SCAVI – FASE 2 – TAV.3	IN0R11EE2W9GA2201005
– GA22 – OPERE PROVVISIONALI – PROSPETTO E SEZIONI	IN0R11EE2PZGA2201001
– GA22 – OPERE PROVVISIONALI – ARMATURE	IN0R11EE2BZGA2201001
– GA22 – PARTICOLARI COSTRUTTIVI – TAV.1	IN0R11EE2BZGA2209001
– GA22 – PARTICOLARI COSTRUTTIVI – TAV.2	IN0R11EE2BZGA2209002
– GA22 – PARTICOLARI COSTRUTTIVI – TAV.3	IN0R11EE2BZGA2209003
– GA22 – PARTICOLARI IMPIANTO DI SOLLEVAMENTO ACQUE LATO BRESCIA	IN0R11EE2BBGA2209001
– GA22 – PARTICOLARI IMPIANTO DI SOLLEVAMENTO ACQUE LATO VERONA	IN0R11EE2BBGA2209002
– GA22 – PIANTA PIAZZOLA IMPIANTI LATO BRESCIA	IN0R11EE2PZGA2209001
– GA22 – PIANTA PIAZZOLA IMPIANTI LATO VERONA	IN0R11EE2PZGA2209002

NOTE GENERALI

- TUTTE LE MISURE SONO ESPRESSE IN CENTIMETRI
- TUTTE LE QUOTE ALTIMETRICHE SONO ESPRESSE IN METRI s.l.m.
- TUTTI GLI ANGOLI SONO ESPRESSI IN GRADI DECIMALI
- TUTTE LE PROGRESSIVE SONO ESPRESSE IN CHILOMETRI
- TUTTE LE COORDINATE SONO ESPRESSE IN METRI
- LA QUOTA DELLA FALDA IDRICA DI PROGETTO È ASSUNTA PARI A 51,61 m

COMMITTENTE: RFI RETE FERROVIARIA ITALIANA – GRUPPO FERROVIE DELLO STATO

ALTA SORVEGLIANZA: ITALFERR – GRUPPO FERROVIE DELLO STATO

GENERAL CONTRACTOR: Cepav due – Consorzio ENI per l' Alta Velocità

INFRASTRUTTURE FERROVIARIE STRATEGICHE DEFINITE DALLA LEGGE OBIETTIVO N. 443/01

LINEA A.V. /A.C. TORINO - VENEZIA Tratta MILANO - VERONA
Lotto funzionale Brescia-Verona
PROGETTO ESECUTIVO

GA22 - GALLERIA ARTIFICIALE IC VR MERCI B.P. DA PK 1+628,179 A PK 1+943,927
SEZIONI TRASVERSALI SCAVI
FASE 2
TAV. 2

GENERAL CONTRACTOR	DIRETTORE LAVORI	SCALA :
Consorzio Cepav due — Consorzio Cepav due Il Direttore del Consorzio (Ing. T. Taranta)	Valido per Costruzione	1:200
Data:	Data:	

COMMESSA	LOTTO	FASE	ENTE	TIPO DOC.	OPERA/DISCIPLINA	PROGR.	REV.
IN0R	11	E	E2	W9	GA2201	004	A

PROGETTAZIONE

Rev.	Descrizione	Redatto	Data	Verificato	Data	Progettista Integratore	IL PROGETTISTA
A	EMISSIONE	Roncà	22/10/18	Aiello	22/10/18	Taranta 22/10/18	Data: 22/10/18
B							
C							

CIG. 751447334A — File: IN0R11EE2W9GA2201004A_02.dwg

Progetto cofinanziato dalla Unione Europea — CUP: F81H91000000008