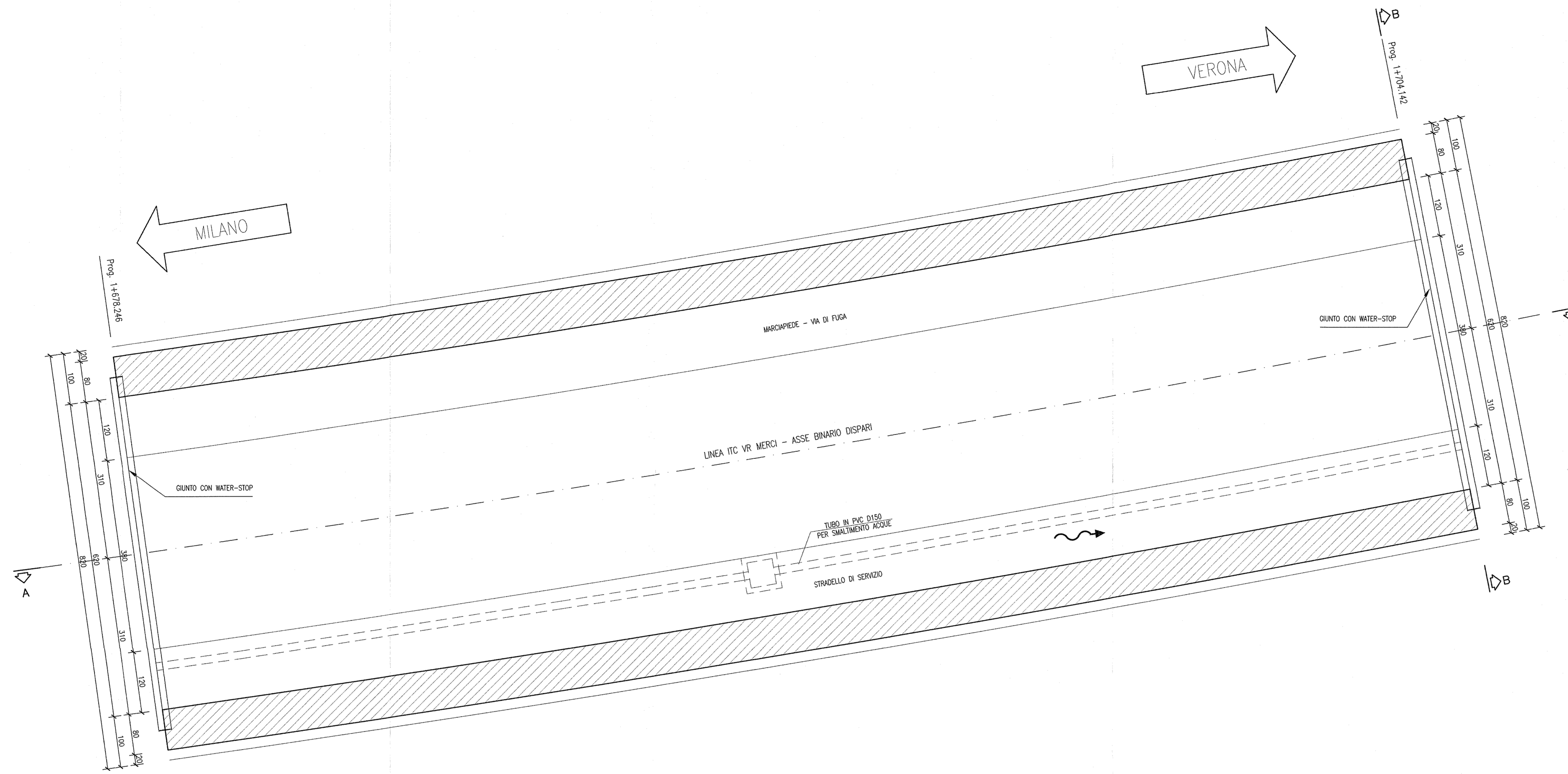
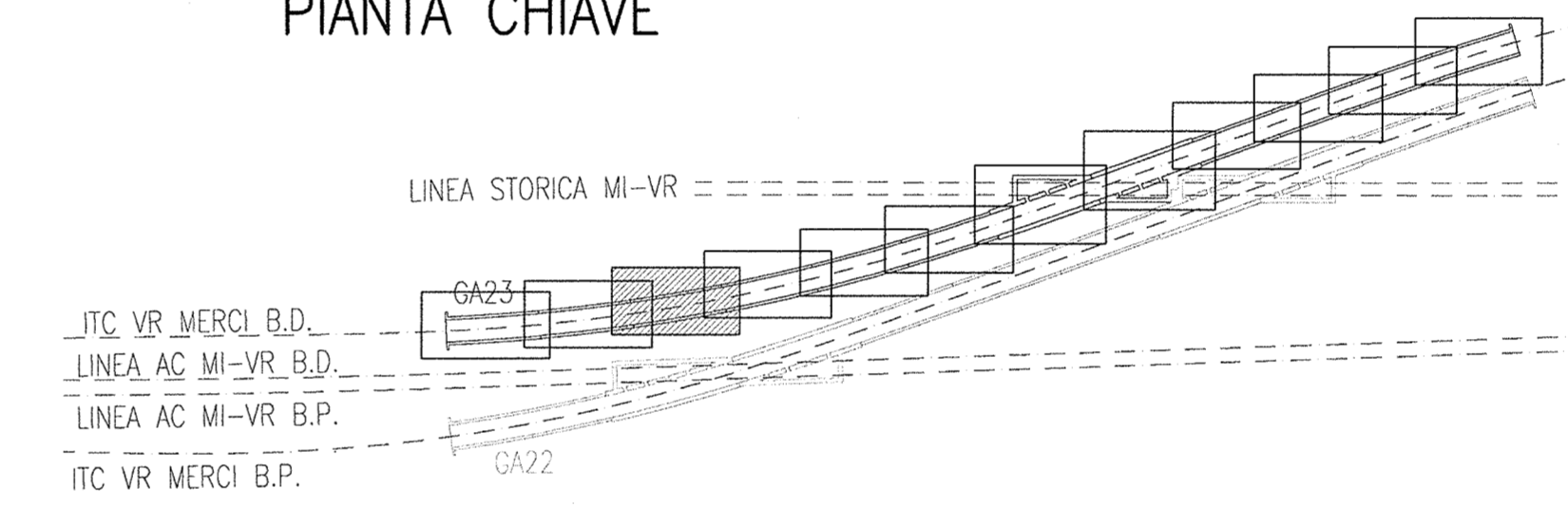


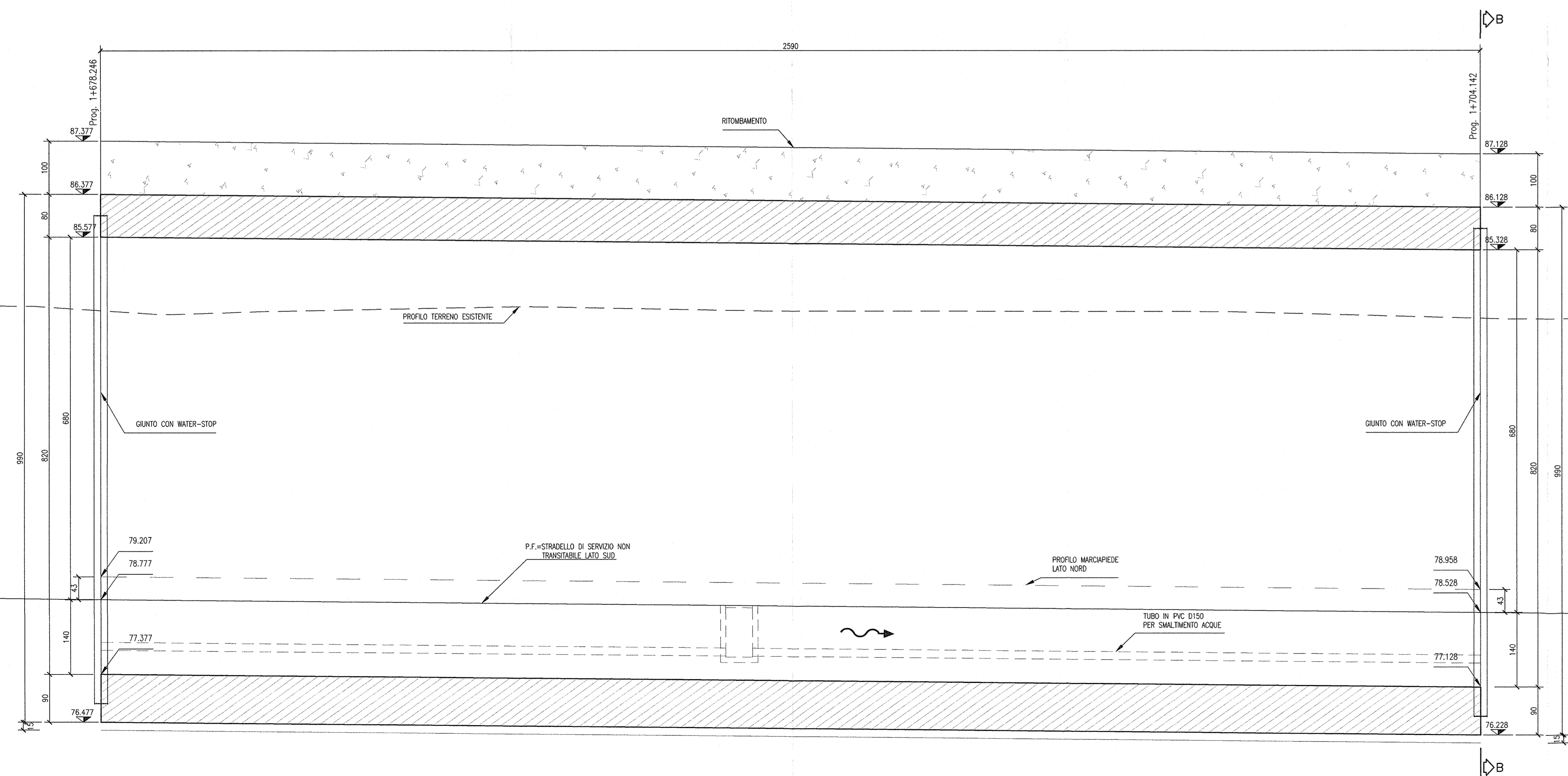
PIANTA  
SCALA 1:50



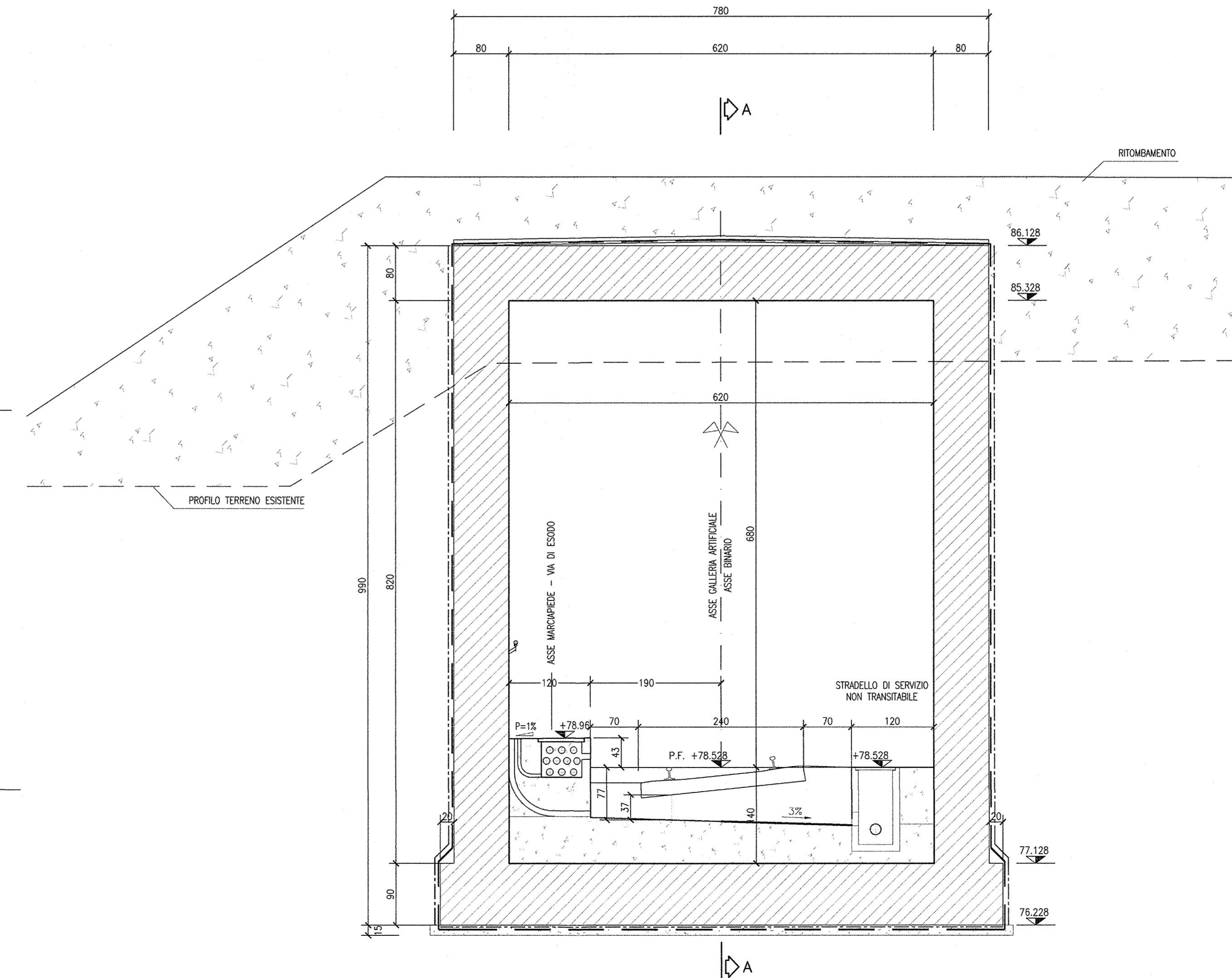
PIANTA CHIAVE



SEZIONE LONGITUDINALE A-A  
SCALA 1:50



SEZIONE TRASVERSALE B-B  
SCALA 1:50



DISegni DI RIFERIMENTO

DESCRIZIONE	CODICE
- GA23 - RELAZIONE GEOTECNICA	INOR11EE2BGA2300001
- GA23 - PROFILO GEOTECNICO	INOR11EE2BGA2300001
- GA23 - RELAZIONE TECNICA GENERALE	INOR11EE2BGA2300001
- GA23 - RELAZIONE DI CALCOLO - TABELLE DI CALCOLO	INOR11EE2BGA2300001
- GA23 - ALL. ALLA RELAZIONE DI CALCOLO - TABELLE DI CALCOLO	INOR11EE2BGA2300002
- GA23 - TABELLA MATERIALI	INOR11EE2BGA2300001
- GA23 - PLANIMETRIA STATO DI FATTO	INOR11EE2BGA2300001
- GA23 - PROFILO LONGITUDINALE	INOR11EE2BGA2300001
- GA23 - PLANIMETRIA DI TRACCIAMENTO	INOR11EE2BGA2300001
- GA23 - SEZIONI TRASVERSALI - TAV. 1	INOR11EE2BGA2300001
- GA23 - SEZIONI TRASVERSALI - TAV. 2	INOR11EE2BGA2300002
- GA23 - SEZIONI TRASVERSALI - TAV. 3	INOR11EE2BGA2300003
- GA23 - SEZIONI TIPO GALLERIA	INOR11EE2BGA2300001
- GA23 - PROSPETTI MESSURATI BRESCIA E VERONA	INOR11EE2BGA2300005
- GA23 - MESSURAZIONE LATO VERONA - PIANTE E SEZIONI	INOR11EE2BGA2300006
- GA23 - MESSURAZIONE LATO BRESCIA - PIANTE E SEZIONI	INOR11EE2BGA2300007
- GA23 - PIANTE E SEZIONI LONG. - TAV. 1	INOR11EE2BGA2300003
- GA23 - PIANTE E SEZIONI LONG. - TAV. 2	INOR11EE2BGA2300002
- GA23 - PIANTE E SEZIONI LONG. - TAV. 3	INOR11EE2BGA2300003
- GA23 - ARMATURA - CONCIO 3 - TAV. 1	INOR11EE2BGA2300006
- GA23 - ARMATURA - CONCIO 3 - TAV. 2	INOR11EE2BGA2300007
- GA23 - PIANTE SCALI E OPERE PROVVISORIE	INOR11EE2BGA2301001
- GA23 - SEZIONI TRASVERSALI SCALI - FASE 1	INOR11EE2BGA2301002
- GA23 - SEZIONI TRASVERSALI SCALI - FASE 2 - TAV. 1	INOR11EE2BGA2301003
- GA23 - SEZIONI TRASVERSALI SCALI - FASE 2 - TAV. 2	INOR11EE2BGA2301004
- GA23 - SEZIONI TRASVERSALI SCALI - FASE 2 - TAV. 3	INOR11EE2BGA2301004
- GA23 - PARTICOLARI COSTRUTTIVI - TAV. 1	INOR11EE2BGA2309001
- GA23 - PARTICOLARI COSTRUTTIVI - TAV. 2	INOR11EE2BGA2309002

NOTE GENERALI

- TUTTE LE MISURE SONO ESPRESSE IN CENTIMETRI
- TUTTE LE QUOTE ALTIMETRICHE SONO ESPRESSE IN METRI s.l.m.
- TUTTI GLI ANGOLI SONO ESPRESSE IN GRADI DECIMALI
- TUTTE LE PROGRESSIVE SONO ESPRESSE IN CHILOMETRI
- TUTTE LE COORDINATE SONO ESPRESSE IN METRI
- LA QUOTA DELLA FALDA IDRICA DI PROGETTO È ASSUNTA PARI A 51,61 m
- PER I DETTAGLI RELATIVI AD IMPERMEABILIZZAZIONI E GIUNTI SI RIMANDA ALL'ELABORATO INOR11EE2BGA2309002

CARATTERISTICHE DEI MATERIALI

- PER LE CARATTERISTICHE DEI MATERIALI FARE RIFERIMENTO ALL'ELABORATO INOR11EE24TGA2300001

COMMITTENTE:  
 **RFI**  
RETE FERROVIARIA ITALIANA  
GRUPPO FERROVIE DELLO STATO

ALTA Sorveglianza:  
 **ITALFERR**  
GRUPPO FERROVIE DELLO STATO

GENERAL CONTRACTOR:  
 **Cepav due**  
Consorzio ENI per l'Alta Velocità

INFRASTRUTTURE FERROVIARIE STRATEGICHE DEFINITE DALLA LEGGE OBIETTIVO N. 443/01  
LINEA A.V. /A.C. TORINO - VENEZIA Tratta MILANO - VERONA  
Lotto funzionale Brescia-Verona  
PROGETTO ESECUTIVO  
GA23 - GALLERIA ARTIFICIALE IC VR MERCI B.D. DA PK 1+626,455 A PK 1+935,866  
CONCIO 3  
PIANTA E SEZIONI

GENERAL CONTRACTOR Consorzio <b>Cepav due</b> Il Direttore dell'Impianto (ing. T. Pizzardi)	DIRETTORE LAVORI Visto per Costituzione	SCALA: 1:50
Data:		Data:
COMMESSA	LOTTO	FASE
INOR	11	E
ENTE	TIPO DOC.	OPERA/DISCIPLINA
E2	BB	GA2300
PROGR.	REV.	
003	A	

PROGETTAZIONE

Rev.	Descrizione	Autore	Data	Verifica	Data
A	EMMISSIONE	...	22/10/18	...	22/10/18
B					
C					

CIG: 751447334A  
Progetto cofinanziato dalla Unione Europea  
CLUP: F81M190000008