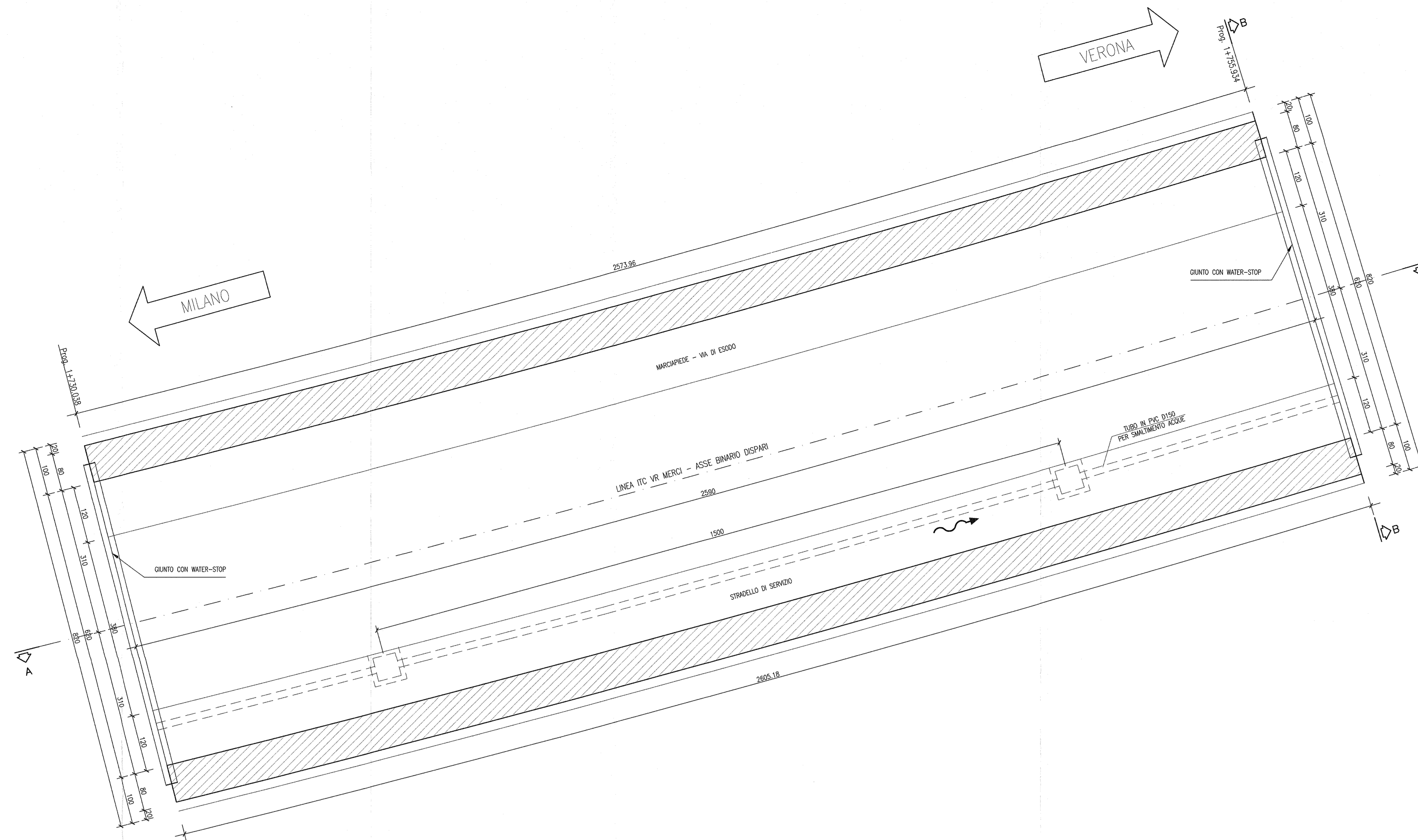


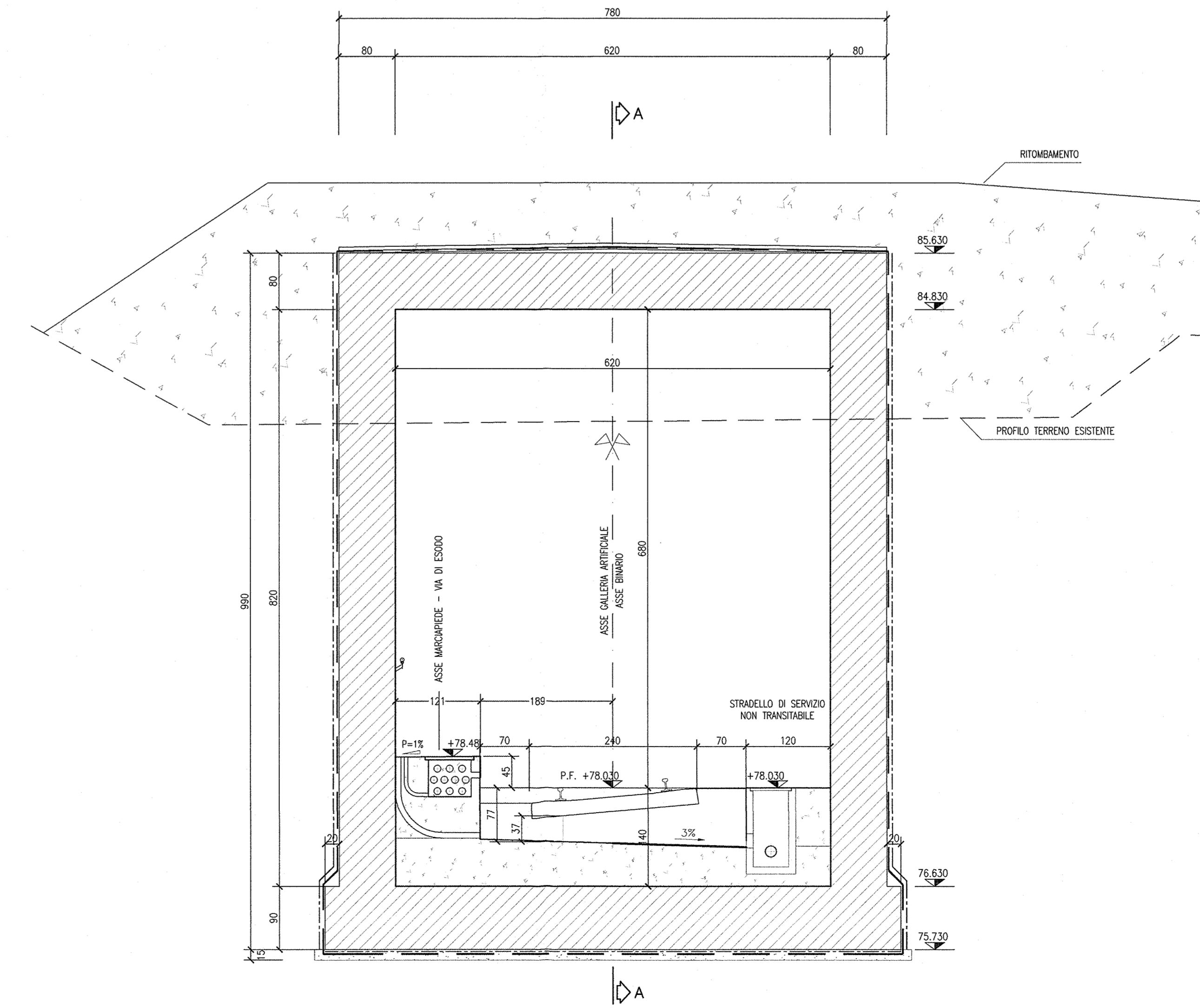
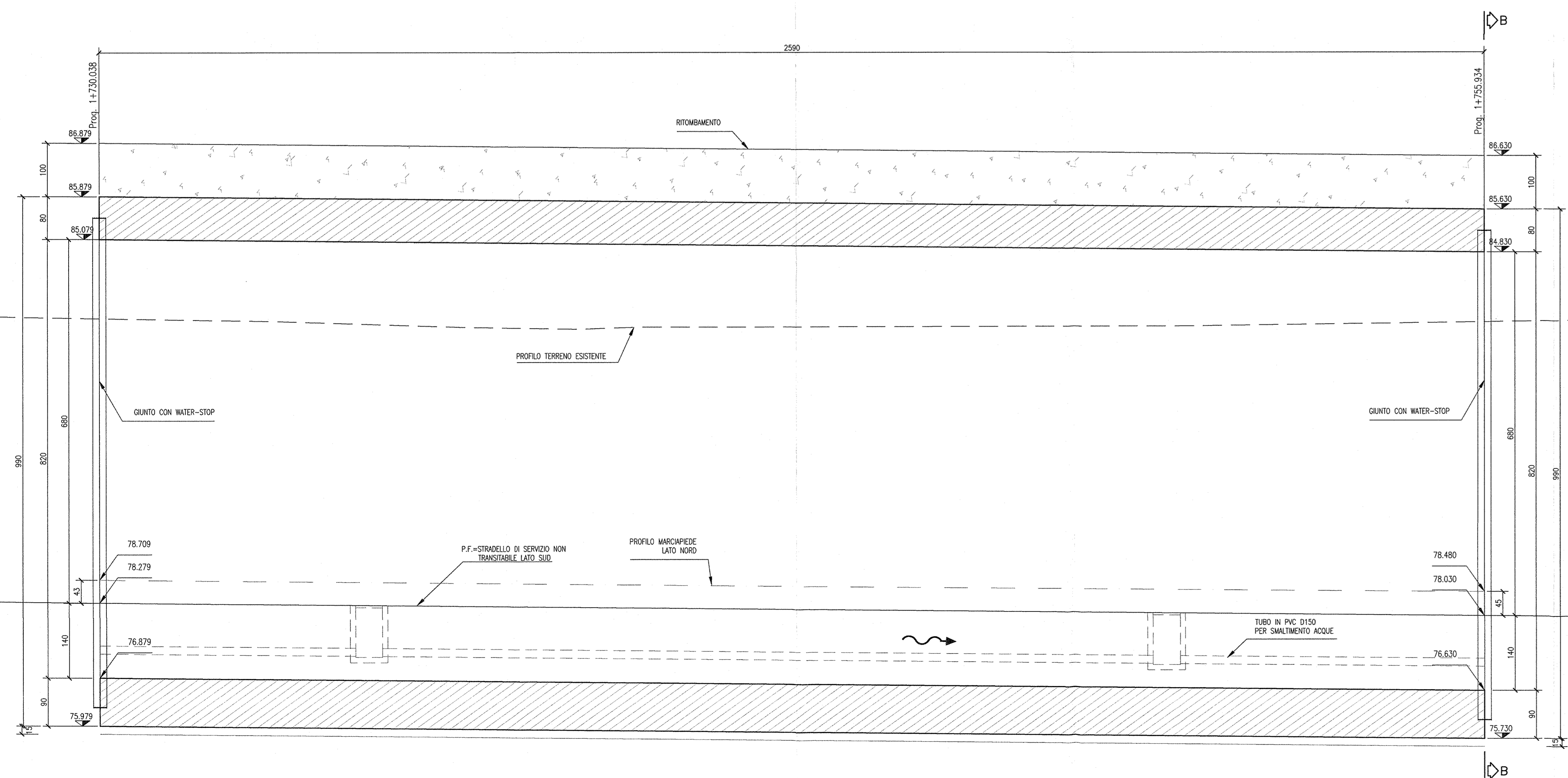
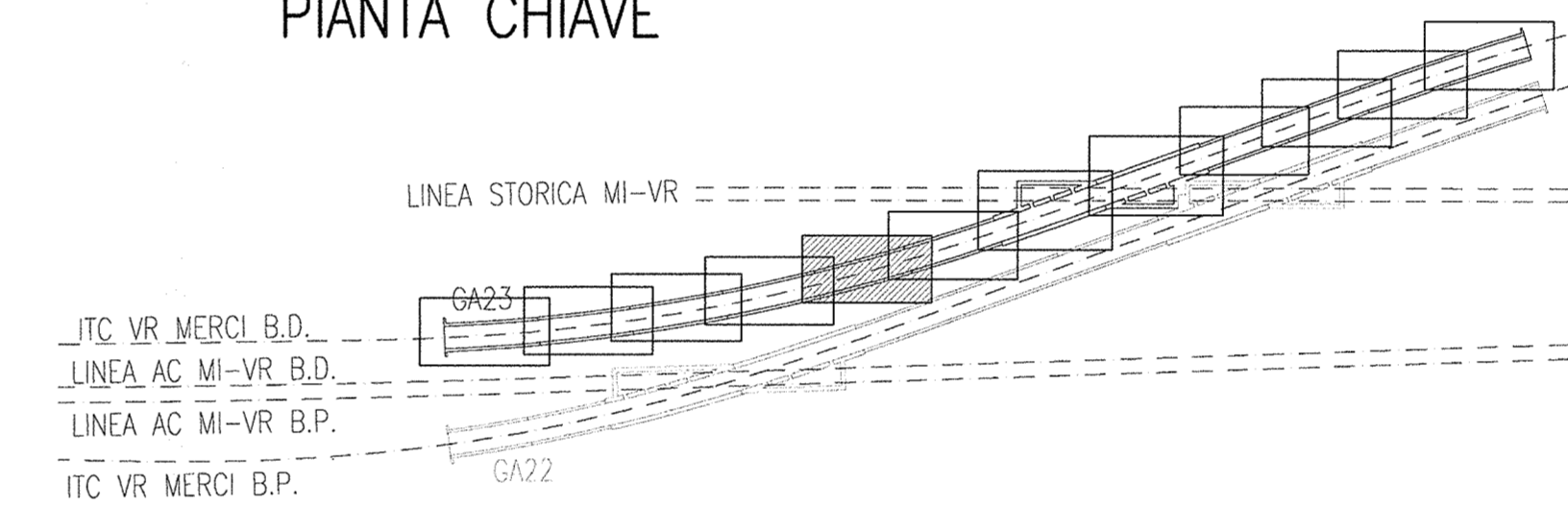
PIANTA
SCALA 1:50



SEZIONE LONGITUDINALE A-A
SCALA 1:50

SEZIONE TRASVERSALE B-B
SCALA 1:50

PIANTA CHIAVE



DESEI NI DI RIFERIMENTO

DESCRIZIONE	CODICE
GA23 - RELAZIONE GEOTECNICA	INOR11EE2BGA230001
GA23 - PROFILO GEOTECNICO	INOR11EE2BGA230001
GA23 - RELAZIONE TECNICA GENERALE	INOR11EE2BGA230001
GA23 - RELAZIONE DI CALCOLO - TABULATI DI CALCOLO	INOR11EE2BGA230001
GA23 - TABELLA MATERIALI	INOR11EE2BGA230001
GA23 - PLANIMETRIA STATO DI FATTO	INOR11EE2BGA230001
GA23 - PLANIMETRIA DI PROGETTO	INOR11EE2BGA230001
GA23 - PLANIMETRIA DI TRACCAMENTO	INOR11EE2BGA230001
GA23 - PROFILO LONGITUDINALE	INOR11EE2BGA230001
GA23 - SEZIONI TRASVERSALI - TAV.1	INOR11EE2BGA230001
GA23 - SEZIONI TRASVERSALI - TAV.2	INOR11EE2BGA230001
GA23 - SEZIONI TRASVERSALI - TAV.3	INOR11EE2BGA230001
GA23 - SEZIONI TIPO GALLERIA	INOR11EE2BGA230001
GA23 - PROSPETTI IMBocchi BRESCIA E VERONA	INOR11EE2BGA230001
GA23 - IMBODO LATO VERONA - PIANTE E SEZIONI	INOR11EE2BGA230001
GA23 - IMBODO LATO BRESCIA - PIANTE E SEZIONI	INOR11EE2BGA230001
GA23 - PIANTE E SEZIONI LONG - TAV.1	INOR11EE2BGA230001
GA23 - PIANTE E SEZIONI LONG - TAV.2	INOR11EE2BGA230001
GA23 - PIANTE E SEZIONI LONG - TAV.3	INOR11EE2BGA230001
GA23 - ARMATURA - CONCIO 5 - TAV.1	INOR11EE2BGA230001
GA23 - ARMATURA - CONCIO 5 - TAV.2	INOR11EE2BGA230001
GA23 - ARMATURA - CONCIO 5 - TAV.3	INOR11EE2BGA230001
GA23 - PIANTE SCALI E OPERE PROVVISORIE	INOR11EE2BGA230001
GA23 - SEZIONI TRASVERSALI SCALI - FASE 1	INOR11EE2BGA230001
GA23 - SEZIONI TRASVERSALI SCALI - FASE 2 - TAV.1	INOR11EE2BGA230001
GA23 - SEZIONI TRASVERSALI SCALI - FASE 2 - TAV.2	INOR11EE2BGA230001
GA23 - SEZIONI TRASVERSALI SCALI - FASE 2 - TAV.3	INOR11EE2BGA230001
GA23 - PARTICOLARI COSTRUTTIVI - TAV.1	INOR11EE2BGA230001
GA23 - PARTICOLARI COSTRUTTIVI - TAV.2	INOR11EE2BGA230001

NOTE GENERALI

- TUTTE LE MISURE SONO ESPRESSE IN CENTIMETRI
- TUTTE LE QUOTE ALTIMETRICHE SONO ESPRESSE IN METRI S.I.M.
- TUTTI GLI ANGOLI SONO ESPRESSE IN GRADI DECIMALI
- TUTTE LE PROGRESSIVE SONO ESPRESSE IN CHILOMETRI
- TUTTE LE COORDINATE SONO ESPRESSE IN METRI
- LA QUOTA DELLA FALDA IDRICA DI PROGETTO È ASSUNTA PARI A 51,61 m
- PER I DETTAGLI RELATIVI AD IMPERMEABILIZZAZIONI E GIUNTI SI RIMANDA ALL'ELABORATO INOR11EE2BGA2309002

CARATTERISTICHE DEI MATERIALI

- PER LE CARATTERISTICHE DEI MATERIALI FARE RIFERIMENTO ALL'ELABORATO INOR11EE24TGA2300001

COMMITTENTE:

ALTA SOVRIGLIANZA:

GENERAL CONTRACTOR:

Cepav due
Consorzio ENI per l'Alta Velocità

INFRASTRUTTURE FERROVIARIE STRATEGICHE DEFINITE DALLA LEGGE OBIETTIVO N. 443/01

LINEA A.V. I.A.C. TORINO - VENEZIA Tratta MILANO - VERONA
Lotto funzionale Brescia-Verona
PROGETTO ESECUTIVO

GA23 - GALLERIA ARTIFICIALE IC VR MERCURI B.D. DA PK 1+626,455 A PK 1+935,866
CONCIO 5
PIANTA E SEZIONI

GENERAL CONTRACTOR: **Cepav due**

Consorzio **Cepav due**
Il Direttore del Consorzio (Ing. P. Falanga)

SCALA: 1:50

COMMESSA LOTTO FASE ENTE TIPO DOC. OPERA/DISCIPLINA PROG. REV.

INOR 11 E E2 BB GA2300 005 A

PROGETTAZIONE

Rev.	Descrizione	Rev.	Data	Aut.	Data
A	EMISSIONE		22/10/18	UL	22/10/18
B					
C					

CGI. 751447334A

Progetto cofinanziato dalla Unione Europea

CGI. 18119100000008