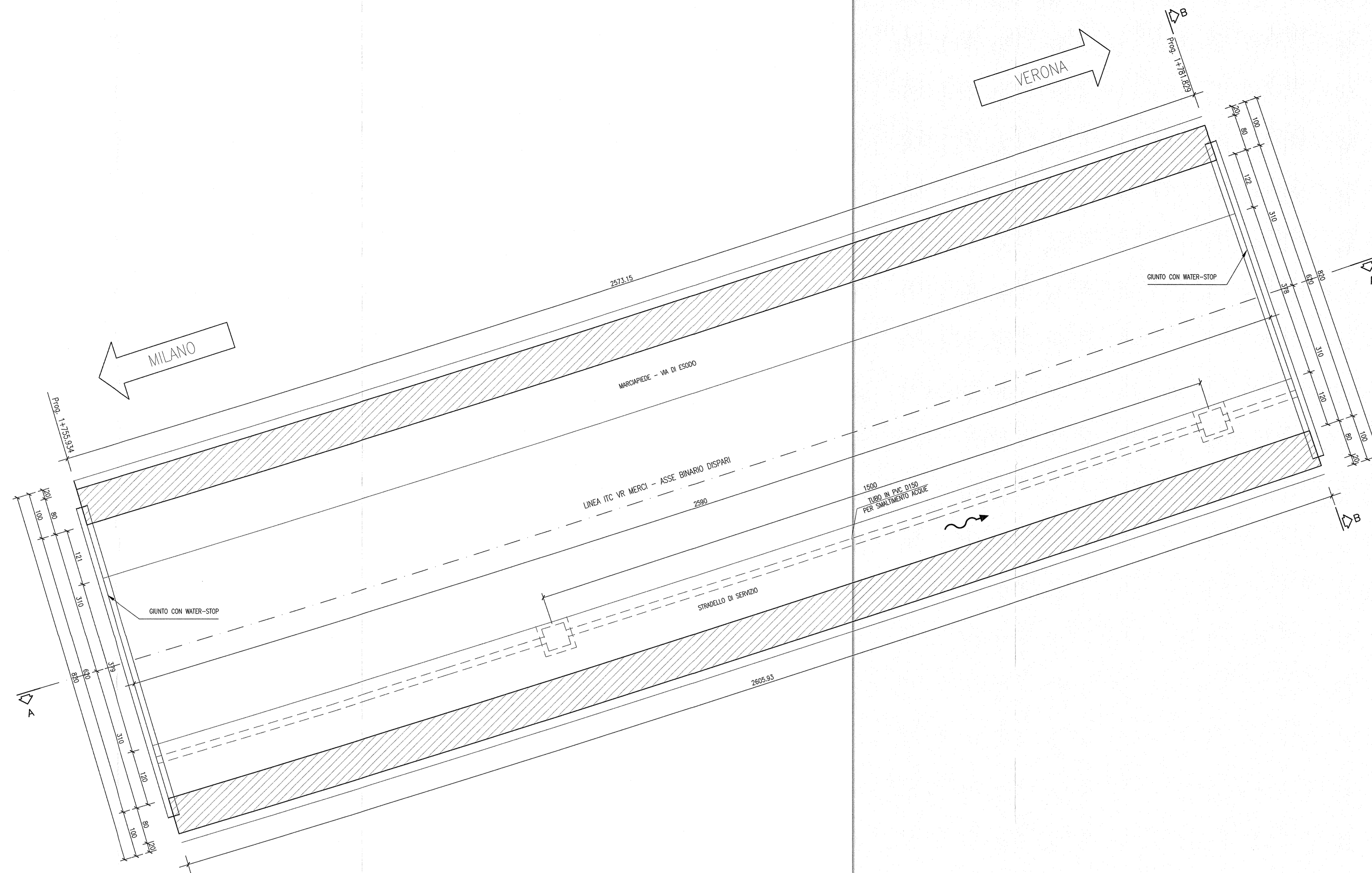
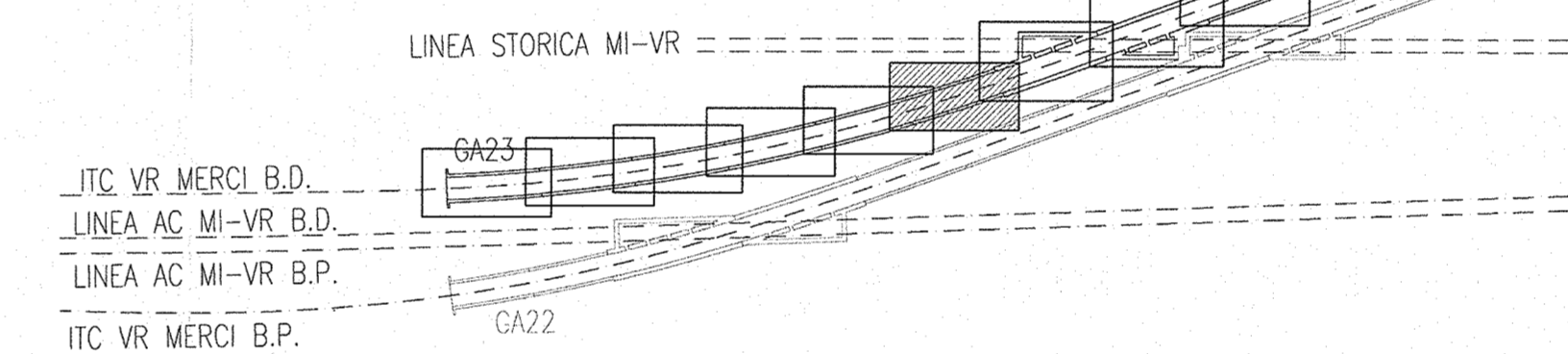


PIANTA
SCALA 1:50

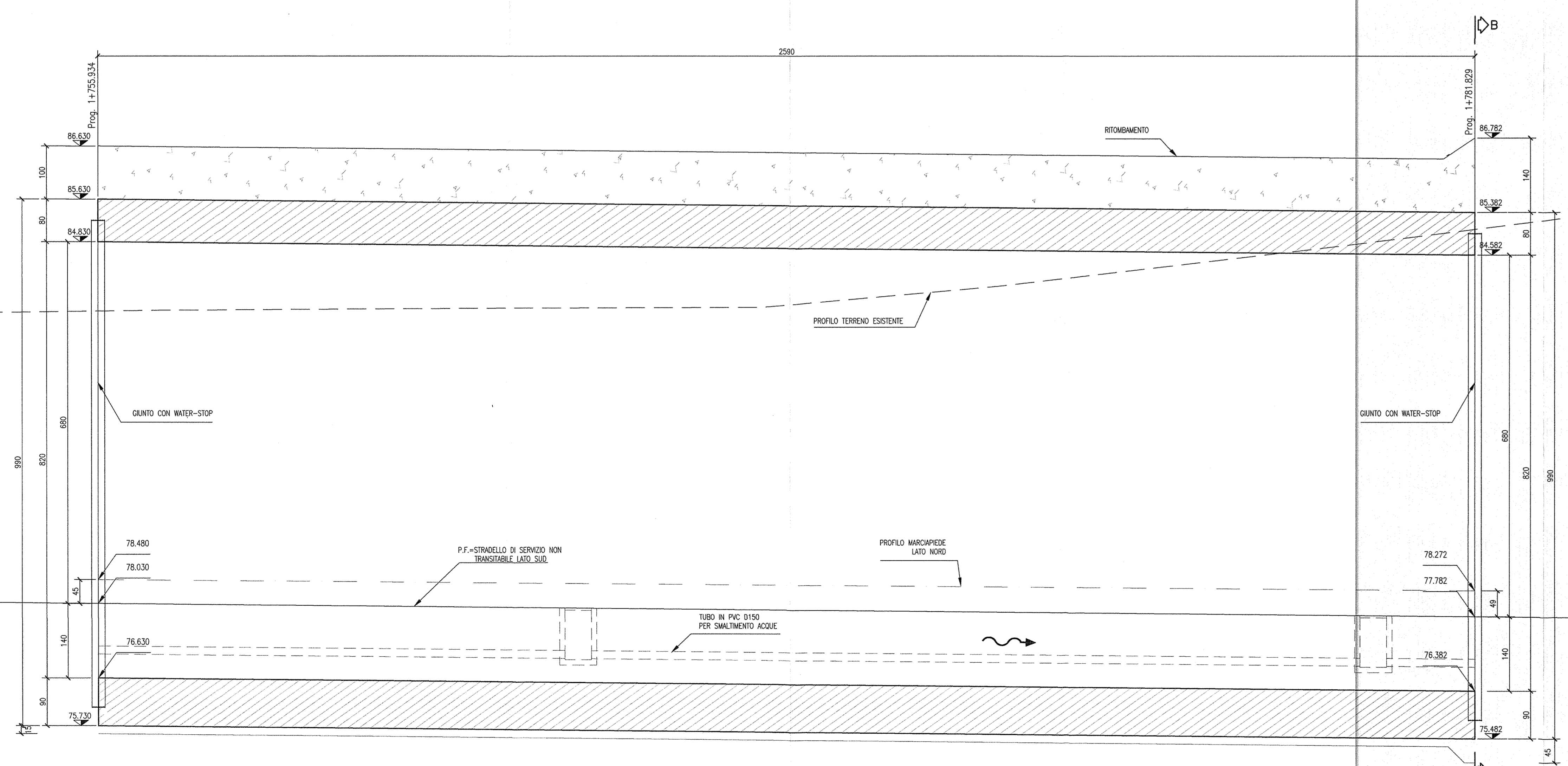
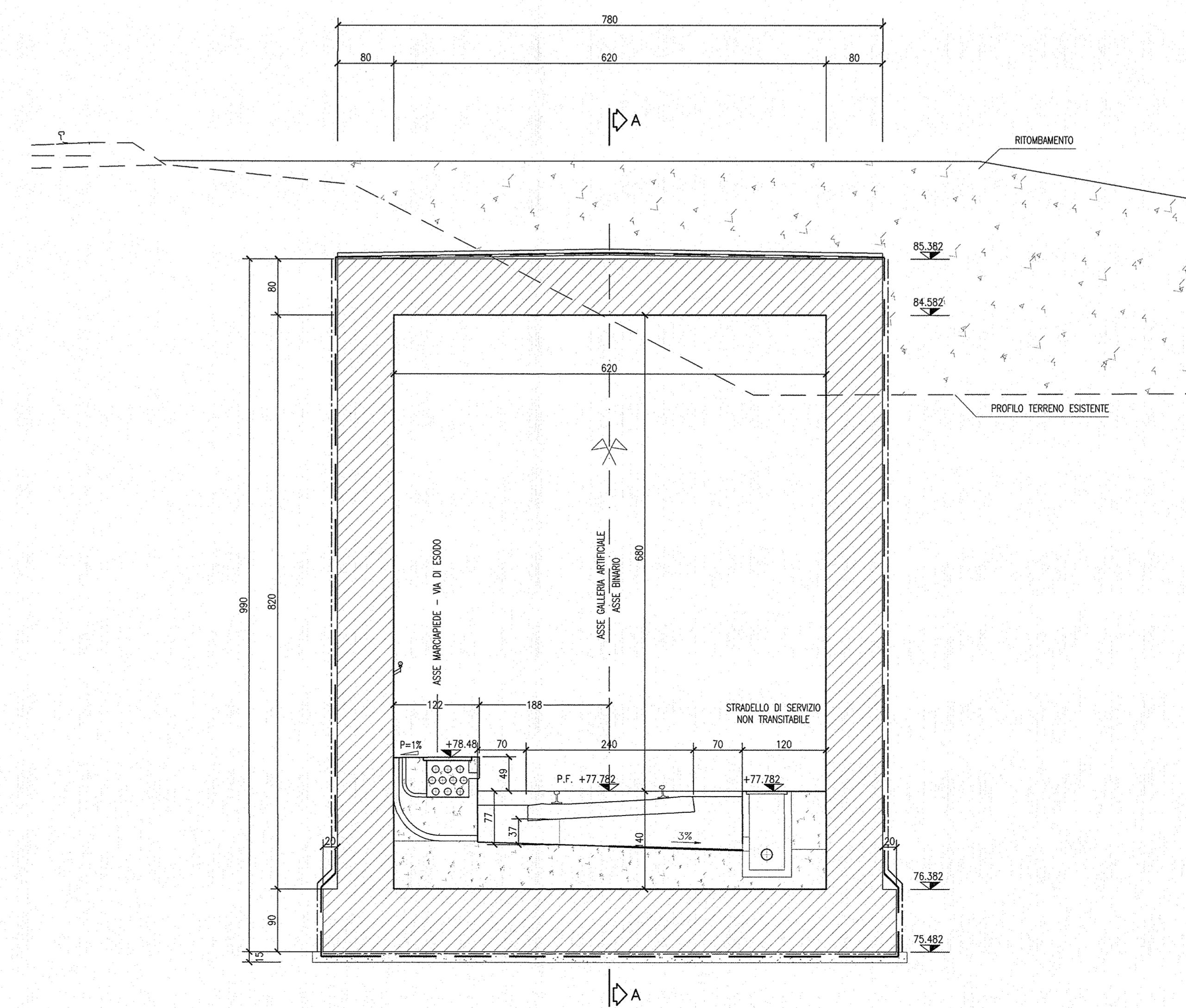


SEZIONE LONGITUDINALE A-A
SCALA 1:50

PIANTA CHIAVE



SEZIONE TRASVERSALE B-B
SCALA 1:50



DESEIINI DI RIFERIMENTO

DESCRIZIONE	CODICE
- GA23 - RELAZIONE GEOTECNICA	INOR11EE2BGA230001
- GA23 - PROFILO GEOTECNICO	INOR11EE2BGA230002
- GA23 - RELAZIONE TECNICA GENERALE	INOR11EE2BGA230003
- GA23 - RELAZIONE DI CALCOLO	INOR11EE2BGA230004
- GA23 - RELAZIONE TECNICA GENERALE - TABELLE DI CALCOLO	INOR11EE2BGA230005
- GA23 - TABELLA MATERIALI	INOR11EE2BGA230006
- GA23 - PIANIMETRIA STATO DI FATTO	INOR11EE2BGA230007
- GA23 - PIANIMETRIA DI PROGETTO	INOR11EE2BGA230008
- GA23 - PIANIMETRIA DI TRACCIAMENTO	INOR11EE2BGA230009
- GA23 - PROFILO LONGITUDINALE	INOR11EE2BGA230010
- GA23 - SEZIONI TRASVERSALI - TAV.1	INOR11EE2BGA230011
- GA23 - SEZIONI TRASVERSALI - TAV.2	INOR11EE2BGA230012
- GA23 - SEZIONI TRASVERSALI - TAV.3	INOR11EE2BGA230013
- GA23 - SEZIONI TIPO GALLERIA	INOR11EE2BGA230014
- GA23 - PROFILO IMBOSCA BRESCIA E VERONA	INOR11EE2BGA230015
- GA23 - IMBOSCA LATO VERONA - PIANTE E SEZIONI	INOR11EE2BGA230016
- GA23 - PIANTE E SEZIONI LONG - TAV.1	INOR11EE2BGA230017
- GA23 - PIANTE E SEZIONI LONG - TAV.2	INOR11EE2BGA230018
- GA23 - PIANTE E SEZIONI LONG - TAV.3	INOR11EE2BGA230019
- GA23 - ARMATURA - CONCIO 8 - TAV.1	INOR11EE2BGA230020
- GA23 - ARMATURA - CONCIO 8 - TAV.2	INOR11EE2BGA230021
- GA23 - ARMATURA - CONCIO 8 - TAV.3	INOR11EE2BGA230022
- GA23 - PIANTE SCALI E OPERE PROVVISORIE	INOR11EE2BGA230023
- GA23 - SEZIONI TRASVERSALI SCALI - FASE 1	INOR11EE2BGA230024
- GA23 - SEZIONI TRASVERSALI SCALI - FASE 2 - TAV.1	INOR11EE2BGA230025
- GA23 - SEZIONI TRASVERSALI SCALI - FASE 2 - TAV.2	INOR11EE2BGA230026
- GA23 - SEZIONI TRASVERSALI SCALI - FASE 2 - TAV.3	INOR11EE2BGA230027
- GA23 - PARTICOLARI COSTRUTTIVI - TAV.1	INOR11EE2BGA230028
- GA23 - PARTICOLARI COSTRUTTIVI - TAV.2	INOR11EE2BGA230029

NOTE GENERALI

- TUTTE LE MISURE SONO ESPRESSE IN CENTIMETRI
- TUTTE LE QUOTE ALTIMETRICHE SONO ESPRESSE IN METRI s.l.m.
- TUTTI GLI ANGOLI SONO ESPRESSE IN GRADI DECIMALI
- TUTTE LE PROGRESSIVE SONO ESPRESSE IN CHILOMETRI
- TUTTE LE COORDINATE SONO ESPRESSE IN METRI
- LA QUOTA DELLA FALDA IDRICA DI PROGETTO È ASSUNTA PARI A 51,61 m
- PER I DETTAGLI RELATIVI AD IMPERMEABILIZZAZIONI E GIUNTI SI RIMANDA ALL'ELABORATO INOR11EE2BGA2309002

CARATTERISTICHE DEI MATERIALI

- PER LE CARATTERISTICHE DEI MATERIALI FARE RIFERIMENTO ALL'ELABORATO INOR11EE24TGA2300001

COMMITTENTE:

ALTA SOVRIGLIANZA:

GENERAL CONTRACTOR:

INFRASTRUTTURE FERROVIARIE STRATEGICHE DEFINITE DALLA LEGGE OBIETTIVO N. 443/01
LINEA A.V. I.A.C. TORINO - VENEZIA Tratta MILANO - VERONA
 Loto funzionale Brescia-Verona
 PROGETTO ESECUTIVO

GA23 - GALLERIA ARTIFICIALE IC VR MERCÌ B.D. DA PK 1+626,455 A PK 1+935,866
 CARPENTERIA
 CONCIO 6
 PIANTE E SEZIONI

GENERAL CONTRACTOR: **Cepam due** (Consorzio Cepam due Il Direttore del Consorzio Ing. T. Toluato)
 DIRETTORE LAVORI: **Valdo per Costruzione**
 DATA: _____ DATA: _____

COMMESSA	LOTTO	FASE	ENTE	TIPO DOC.	OPERA/DISCIPLINA	PROGR.	REV.
INOR	11	E	E2	BB	GA2300	006	A

PROGETTAZIONE

Rev.	Descrizione	Autore	Data	Verifica	Data
A	EMISSIONE	Ing. T. Toluato	22/10/18	Ing. T. Toluato	22/10/18
B					
C					