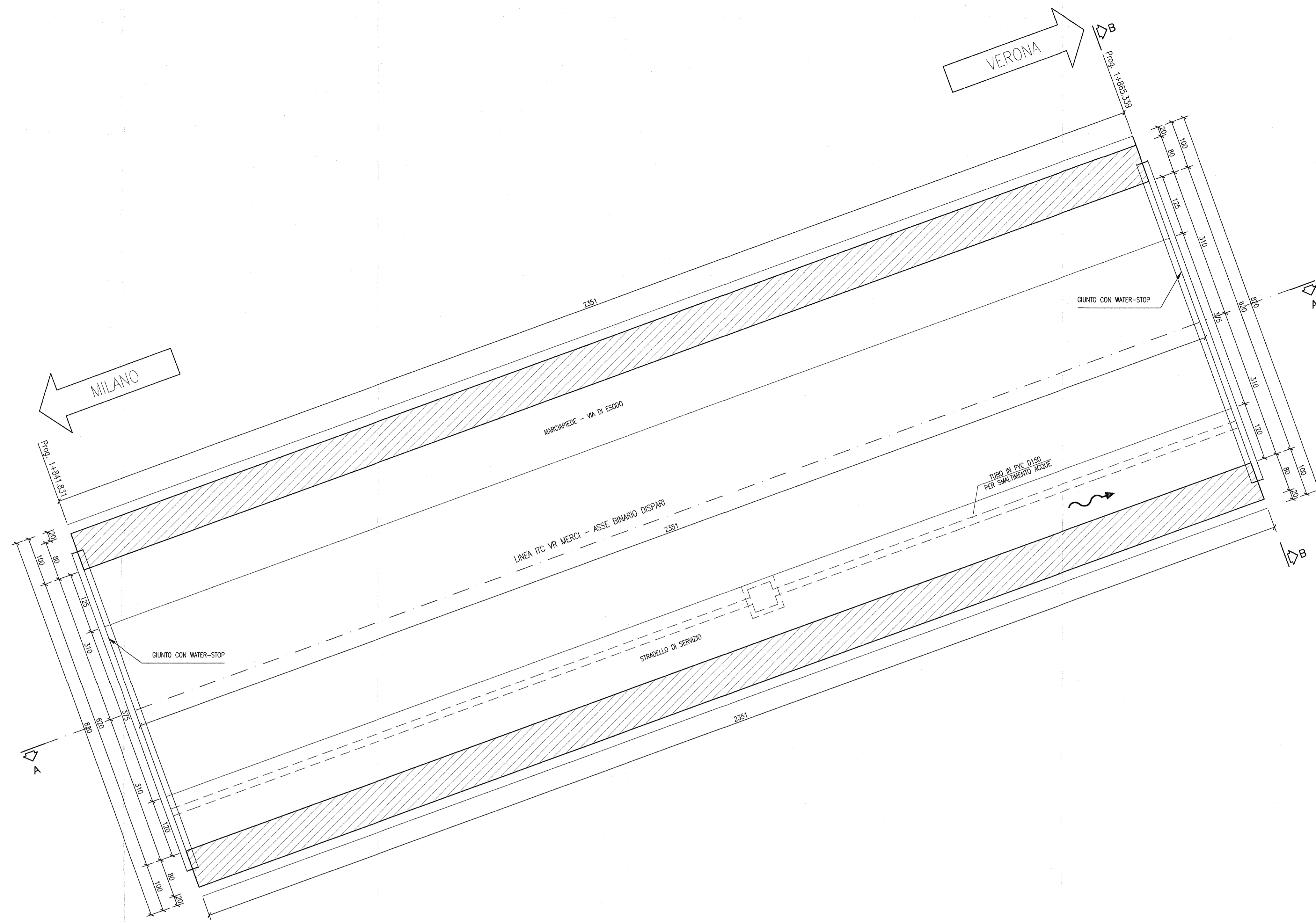
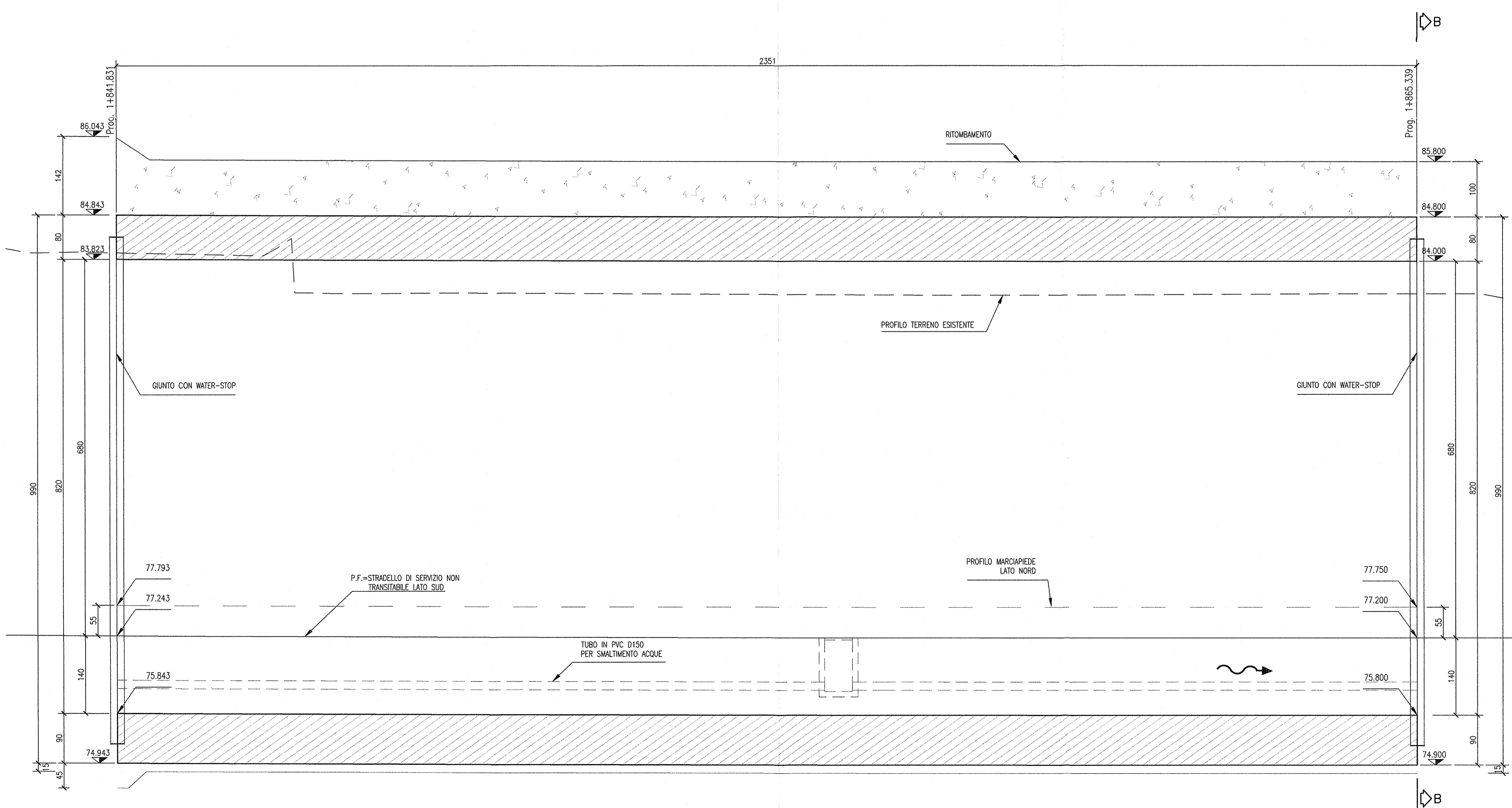


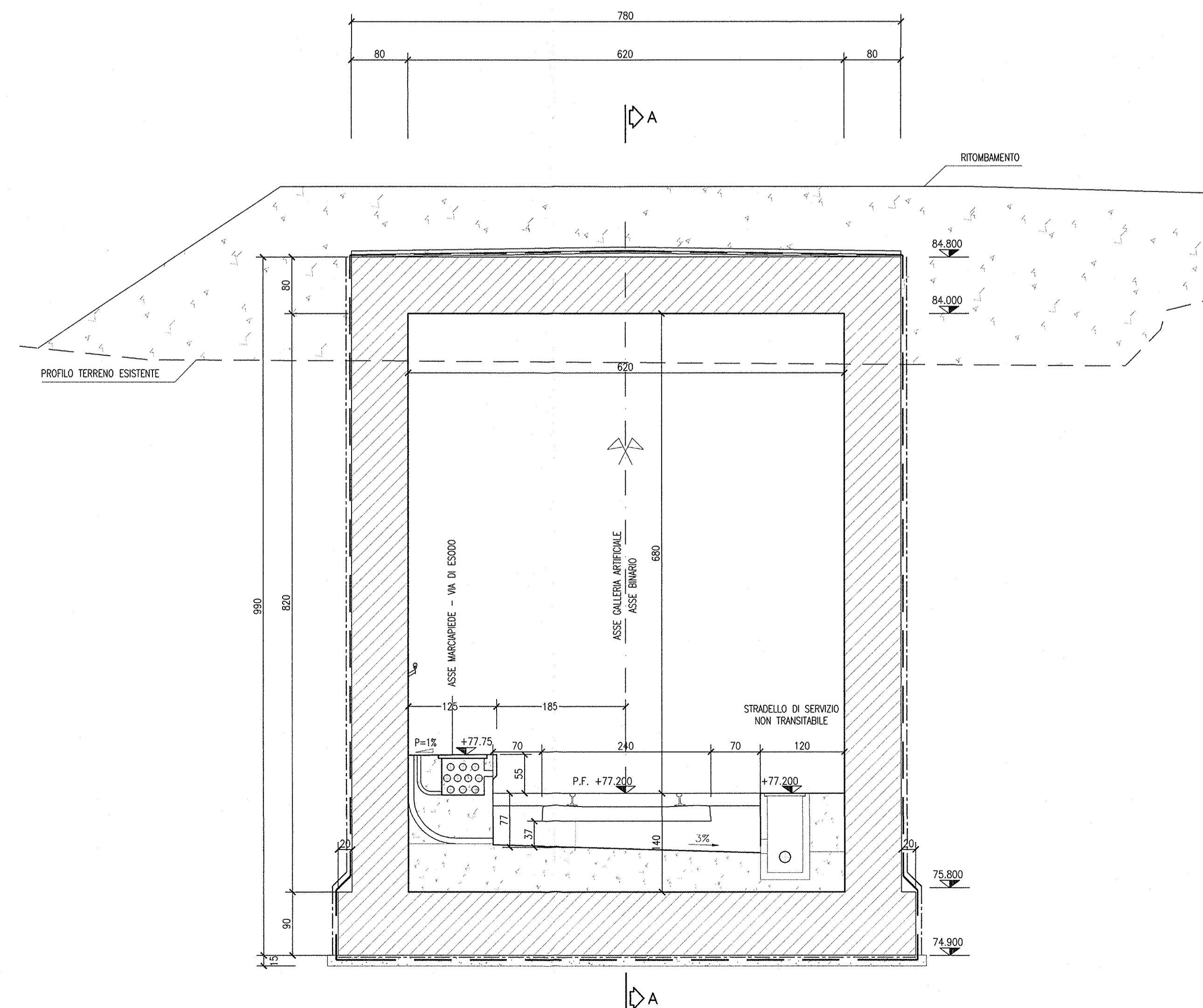
PIANTA  
SCALA 1:50



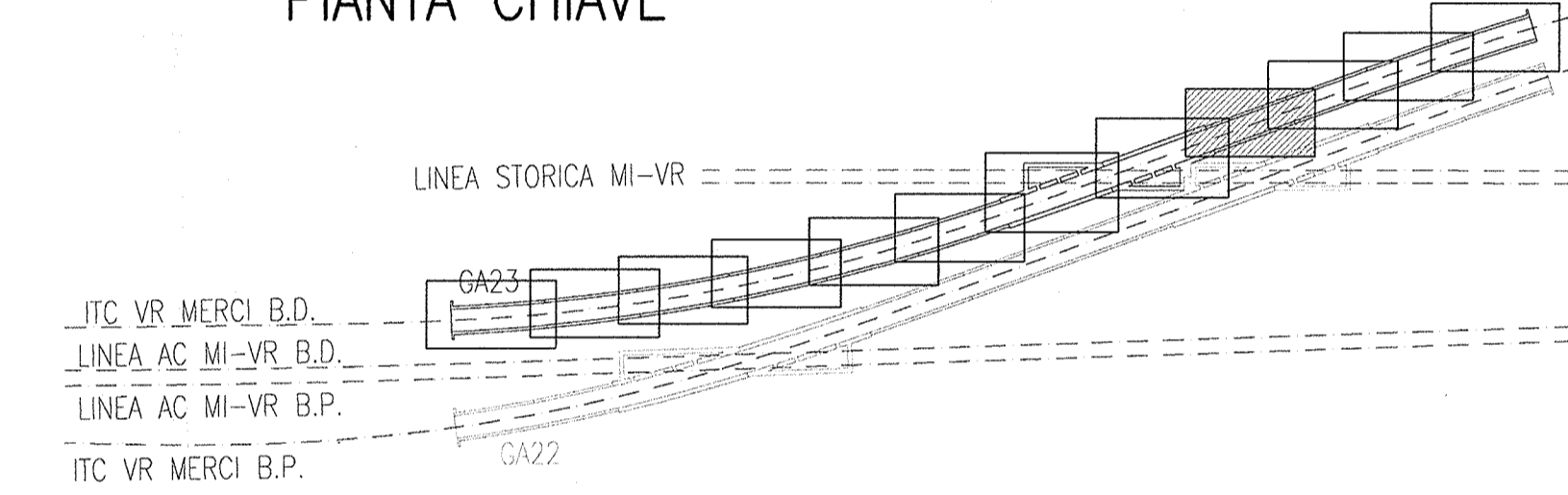
SEZIONE LONGITUDINALE A-A  
SCALA 1:50



SEZIONE TRASVERSALE B-B  
SCALA 1:50



PIANTA CHIAVE



DISegni DI RIFERIMENTO

DESCRIZIONE	CODICE
GA23 - RELAZIONE GEOTECNICA	INOR11EE2BGA2300001
GA23 - PROFILO GEOTECNICO	INOR11EE2BGA2300001
GA23 - RELAZIONE TECNICA GENERALE	INOR11EE2BGA2300001
GA23 - RELAZIONE DI CALCOLO	INOR11EE2BGA2300002
GA23 - ALI ALLA RELAZIONE DI CALCOLO - TABELLE DI CALCOLO	INOR11EE2BGA2300002
GA23 - TABELLA MATERIALI	INOR11EE2BGA2300001
GA23 - PLANIMETRIA STATO DI FATTO	INOR11EE2BGA2300001
GA23 - PLANIMETRIA DI PROGETTO	INOR11EE2BGA2300001
GA23 - PLANIMETRIA DI TRACCIAMENTO	INOR11EE2BGA2300001
GA23 - PROFILO LONGITUDINALE - FASE 1	INOR11EE2BGA2300001
GA23 - SEZIONI TRASVERSALI - TAV.1	INOR11EE2BGA2300001
GA23 - SEZIONI TRASVERSALI - TAV.2	INOR11EE2BGA2300002
GA23 - SEZIONI TRASVERSALI - TAV.3	INOR11EE2BGA2300003
GA23 - SEZIONI TIPO GALLERIA	INOR11EE2BGA2300001
GA23 - PROSPETTI MANDORLI BRESCIA E VERONA	INOR11EE2BGA2300005
GA23 - MANDORLI LATO VERONA - PIANTE E SEZIONI	INOR11EE2BGA2300006
GA23 - MANDORLI LATO BRESCIA - PIANTE E SEZIONI	INOR11EE2BGA2300007
GA23 - PIANTE E SEZIONI LONG - TAV.1	INOR11EE2BGA2300003
GA23 - PIANTE E SEZIONI LONG - TAV.2	INOR11EE2BGA2300002
GA23 - PIANTE E SEZIONI LONG - TAV.3	INOR11EE2BGA2300003
GA23 - ARMATURA - CONCIO 8 - TAV.1	INOR11EE2BGA2300022
GA23 - ARMATURA - CONCIO 8 - TAV.2	INOR11EE2BGA2300023
GA23 - PIANTE SCALI E OPERE PROVVISORIE	INOR11EE2BGA2301001
GA23 - SEZIONI TRASVERSALI SCALI - FASE 1	INOR11EE2BGA2301001
GA23 - SEZIONI TRASVERSALI SCALI - FASE 2 - TAV.1	INOR11EE2BGA2301002
GA23 - SEZIONI TRASVERSALI SCALI - FASE 2 - TAV.2	INOR11EE2BGA2301003
GA23 - SEZIONI TRASVERSALI SCALI - FASE 2 - TAV.3	INOR11EE2BGA2301004
GA23 - PARTICOLARI COSTRUTTIVI - TAV.1	INOR11EE2BGA2306001
GA23 - PARTICOLARI COSTRUTTIVI - TAV.2	INOR11EE2BGA2306002

NOTE GENERALI

- TUTTE LE MISURE SONO ESPRESSE IN CENTIMETRI
- TUTTE LE QUOTE ALTIMETRICHE SONO ESPRESSE IN METRI S.I.M.
- TUTTI GLI ANGOLI SONO ESPRESSE IN GRADI DECIMALI
- TUTTE LE PROGRESSIVE SONO ESPRESSE IN CHILOMETRI
- TUTTE LE COORDINATE SONO ESPRESSE IN METRI
- LA QUOTA DELLA FALDA IDRICA DI PROGETTO È ASSUNTA PARI A 51,61 m
- PER I DETTAGLI RELATIVI AD IMPERMEABILIZZAZIONI E GIUNTI SI RIMANDA ALL'ELABORATO INOR11EE2BGA2309002

CARATTERISTICHE DEI MATERIALI

- PER LE CARATTERISTICHE DEI MATERIALI FARE RIFERIMENTO ALL'ELABORATO INOR11EE24TGA2300001

COMMITTENTE:  
**RFI**  
RETE FERROVIARIA ITALIANA  
GRUPPO FERROVIE DELLO STATO

ALTA SORVEGLIANZA:  
**ITALFERR**  
GRUPPO FERROVIE DELLO STATO

GENERAL CONTRACTOR:  
**Cepav due**  
Consorzio ENI per l'Alta Velocità

INFRASTRUTTURE FERROVIARIE STRATEGICHE DEFINITE DALLA LEGGE OBIETTIVO N. 443/01  
LINEA A.V. /A.C. TORINO - VENEZIA Tratta MILANO - VERONA  
Lotto funzionale Brescia-Verona  
PROGETTO ESECUTIVO  
GA23 - GALLERIA ARTIFICIALE IC VR MERCIO B.D. DA PK 1+626,455 A PK 1+935,866  
CONCIO 8  
PIANTA E SEZIONI

GENERAL CONTRACTOR	DIRETTORE LAVORI	SCALA:
Consorzio Cepav due Il Direttore del Consorzio (Ing. T. Stramata)	Valido per Costruzione	1:50
Data:	Data:	

COMMESSA	LOTTO	FASE	ENTE	TIPO DOC.	OPERA/DISCIPLINA	PROG.	REV.
INOR	11	E	E2	BB	GA2300	011	A

Rev.	Descrizione	Aut.	Stato	Data	Aut.	Data
A	EMISSIONE			22/10/18		
B						
C						