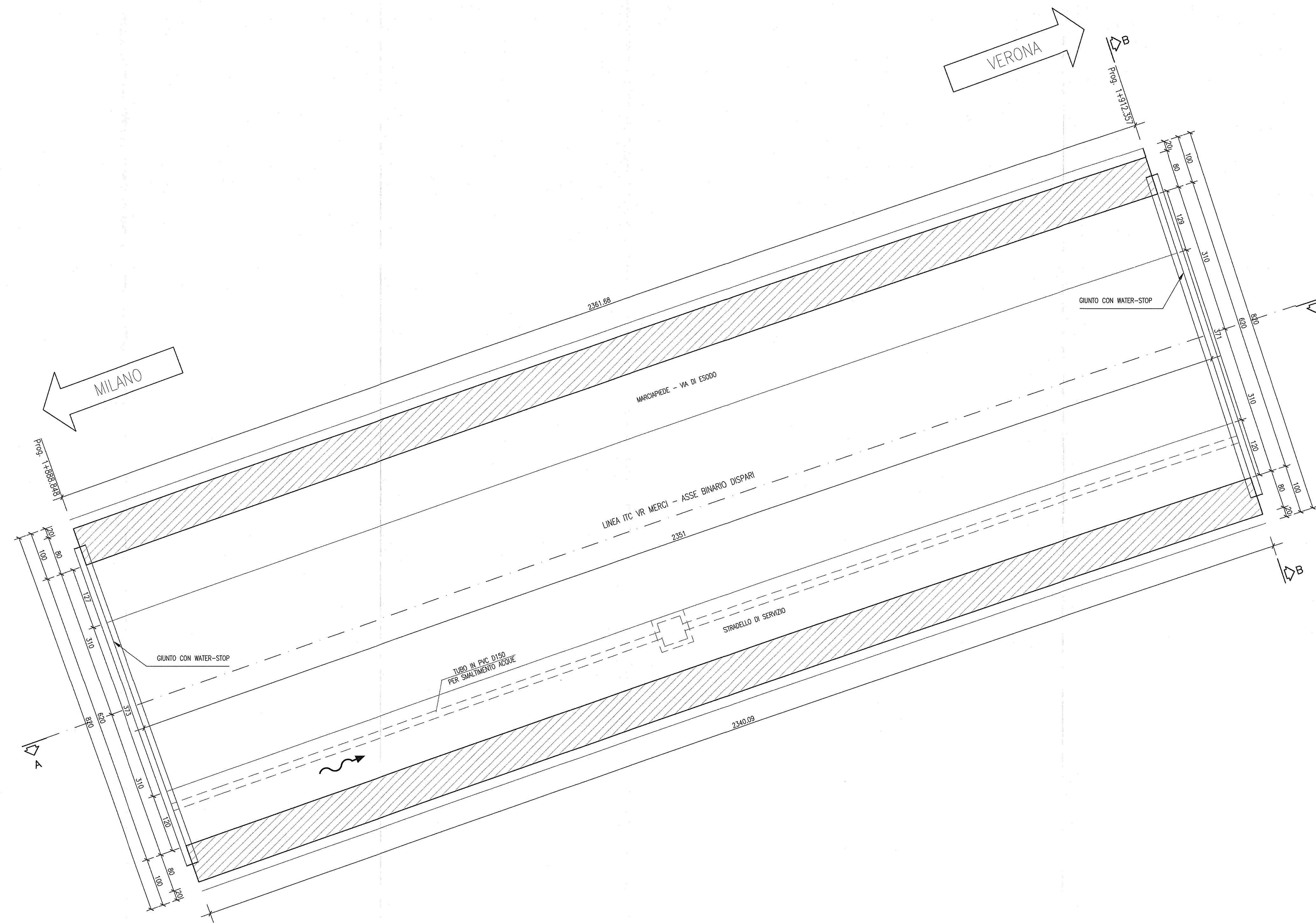
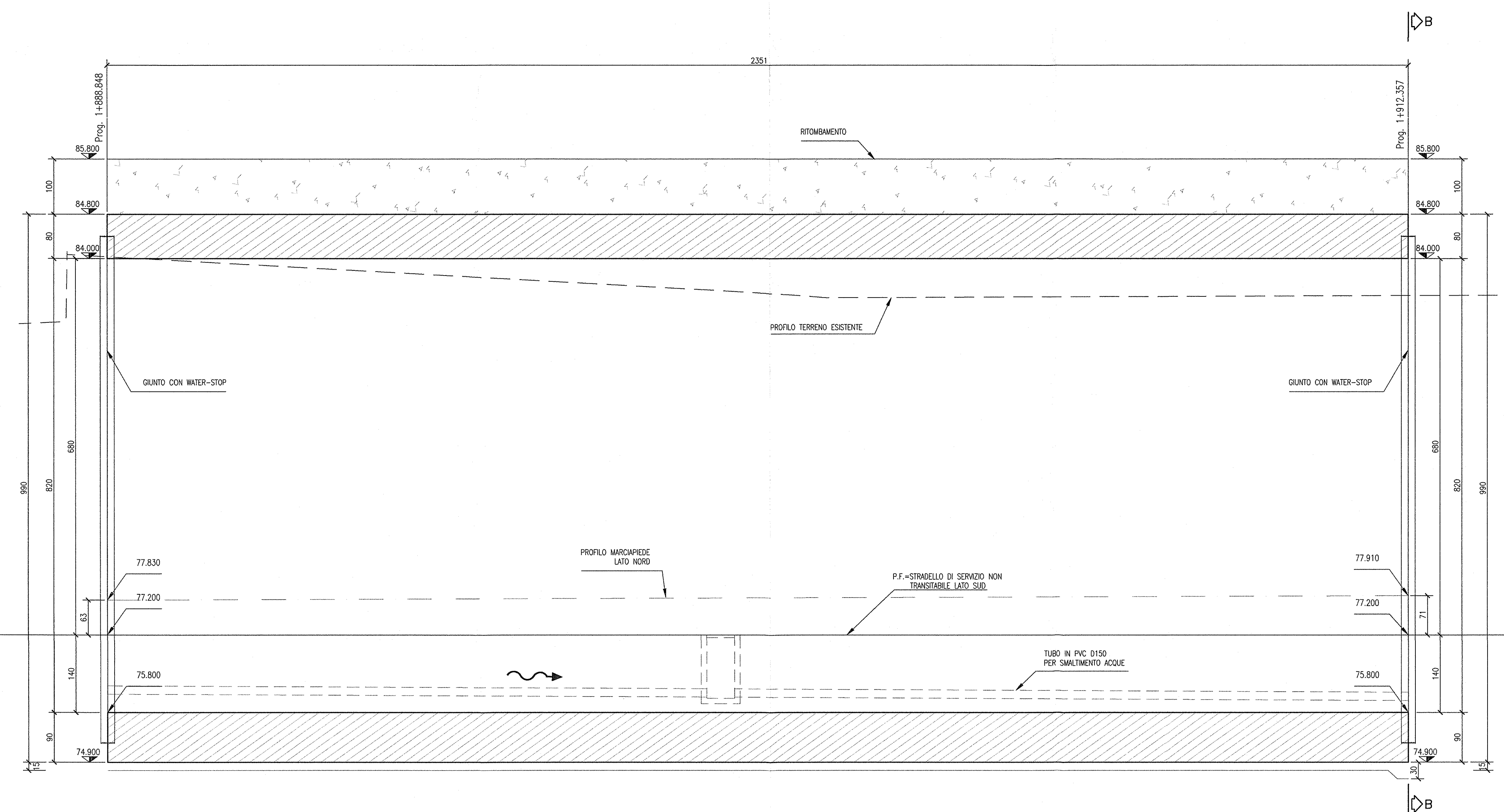


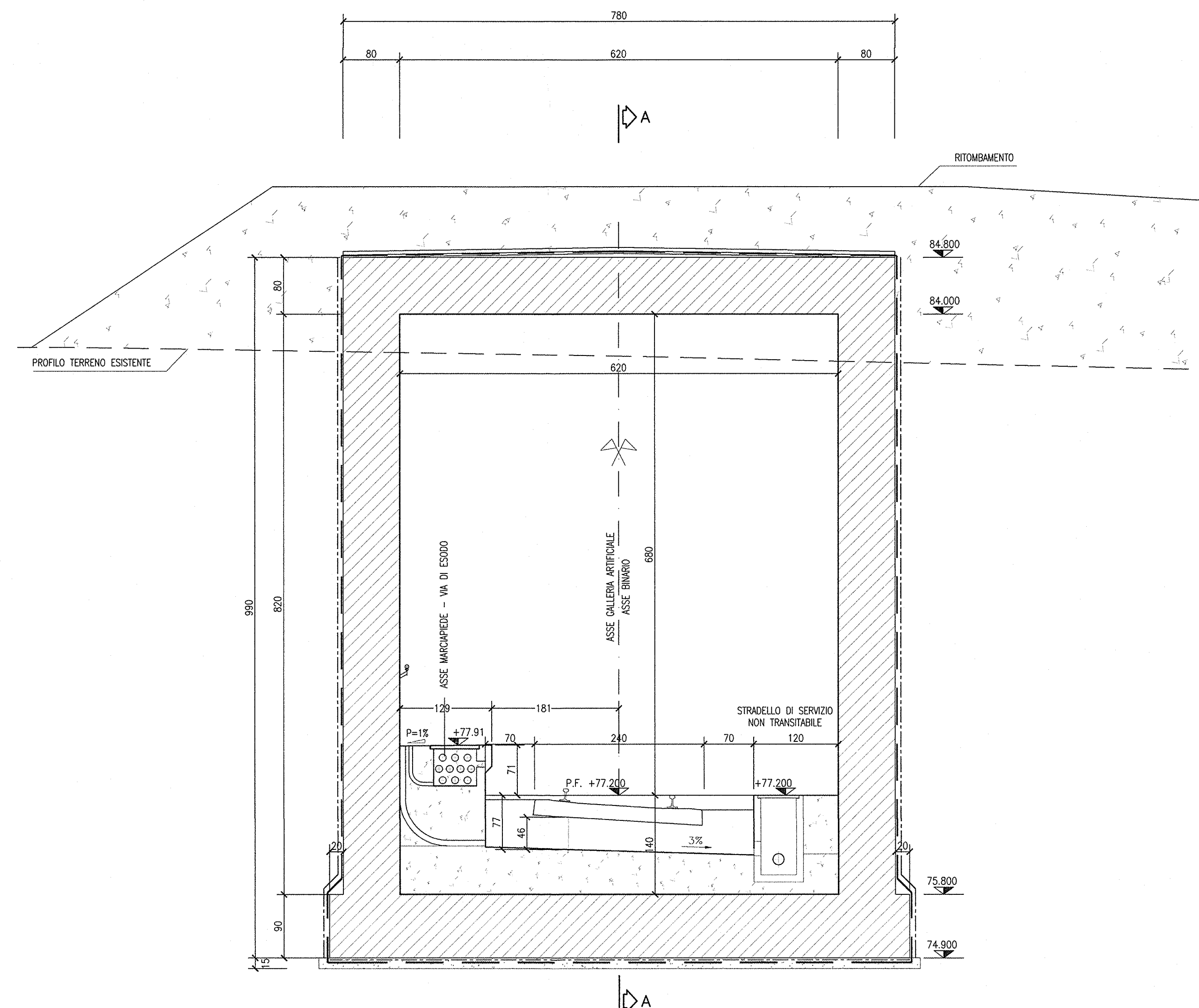
PIANTA  
SCALA 1:50



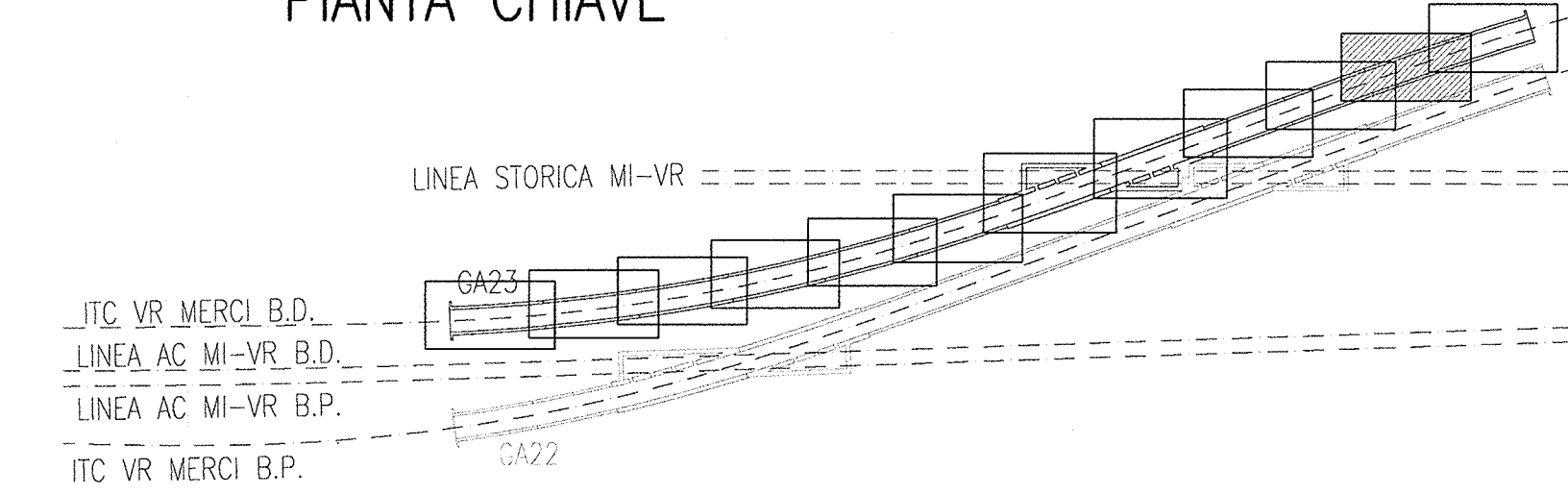
SEZIONE LONGITUDINALE A-A  
SCALA 1:50



SEZIONE TRASVERSALE B-B  
SCALA 1:50



PIANTA CHIAVE



DESEIINI DI RIFERIMENTO

DESCRIZIONE	CODICE
- GA23 - RELAZIONE GEOTECNICA	INOR11EE2BGA230001
- GA23 - PROFILO GEOTECNICO	INOR11EE2BGA230001
- GA23 - RELAZIONE TECNICA GENERALE	INOR11EE2BGA230001
- GA23 - RELAZIONE DI CALCOLO	INOR11EE2BGA230001
- GA23 - ALL. ALLA RELAZIONE DI CALCOLO - TABELLE DI CALCOLO	INOR11EE2BGA230002
- GA23 - TABELLA MATERIALI	INOR11EE2BGA230001
- GA23 - PLANIMETRIA STATO DI FATTO	INOR11EE2BGA230001
- GA23 - PLANIMETRIA DI PROGETTO	INOR11EE2BGA230001
- GA23 - PLANIMETRIA DI TRACCIAMENTO	INOR11EE2BGA230001
- GA23 - PROFILO LONGITUDINALE	INOR11EE2BGA230001
- GA23 - SEZIONI TRASVERSALI - TAV.1	INOR11EE2BGA230001
- GA23 - SEZIONI TRASVERSALI - TAV.2	INOR11EE2BGA230002
- GA23 - SEZIONI TRASVERSALI - TAV.3	INOR11EE2BGA230003
- GA23 - SEZIONI TIPO GALLERIA	INOR11EE2BGA230001
- GA23 - PROGETTI IMBOTTITI BRESCIA E VERONA	INOR11EE2BGA230005
- GA23 - IMBOTTITO LATO VERONA - PIANTE E SEZIONI	INOR11EE2BGA230006
- GA23 - IMBOTTITO LATO BRESCIA - PIANTE E SEZIONI	INOR11EE2BGA230007
- GA23 - PIANTE E SEZIONI LONG - TAV.3	INOR11EE2BGA230001
- GA23 - PIANTE E SEZIONI LONG - TAV.2	INOR11EE2BGA230002
- GA23 - PIANTE E SEZIONI LONG - TAV.1	INOR11EE2BGA230003
- GA23 - ARMATURA - CONCIO 10 - TAV.2	INOR11EE2BGA230019
- GA23 - ARMATURA - CONCIO 10 - TAV.1	INOR11EE2BGA230026
- GA23 - PIANTE SCALI E OPERE PROVVISORIE	INOR11EE2BGA230101
- GA23 - SEZIONI TRASVERSALI SCALI - FASE 1	INOR11EE2BGA230101
- GA23 - SEZIONI TRASVERSALI SCALI - FASE 2 - TAV.1	INOR11EE2BGA230102
- GA23 - SEZIONI TRASVERSALI SCALI - FASE 2 - TAV.2	INOR11EE2BGA230103
- GA23 - SEZIONI TRASVERSALI SCALI - FASE 2 - TAV.3	INOR11EE2BGA230104
- GA23 - PARTICOLARI COSTRUTTIVI - TAV.1	INOR11EE2BGA230901
- GA23 - PARTICOLARI COSTRUTTIVI - TAV.2	INOR11EE2BGA230902

NOTE GENERALI

- TUTTE LE MISURE SONO ESPRESSE IN CENTIMETRI
- TUTTE LE QUOTE ALTIMETRICHE SONO ESPRESSE IN METRI S.I.M.
- TUTTI GLI ANGOLI SONO ESPRESSE IN GRADI DECIMALI
- TUTTE LE PROGRESSIVE SONO ESPRESSE IN CHILOMETRI
- TUTTE LE COORDINATE SONO ESPRESSE IN METRI
- LA QUOTA DELLA FALDA IDRICA DI PROGETTO È ASSUNTA PARI A 51,61 m
- PER I DETTAGLI RELATIVI AD IMPERMEABILIZZAZIONI E GIUNTI SI RIMANDA ALL'ELABORATO INOR11EE2BGA230902

CARATTERISTICHE DEI MATERIALI

- PER LE CARATTERISTICHE DEI MATERIALI FARE RIFERIMENTO ALL'ELABORATO INOR11EE24TGA230001

COMMITTENTE:  
**RFI**  
RETE FERROVIARIA ITALIANA  
GRUPPO FERROVIE DELLO STATO

ALTA SORVEGLIANZA:  
**ITALFERR**  
GRUPPO FERROVIE DELLO STATO

GENERAL CONTRACTOR:  
**Cepav due**  
Consorzio ENI per l'Alta Velocità

INFRASTRUTTURE FERROVIARIE STRATEGICHE DEFINITE DALLA LEGGE OBIETTIVO N. 443/01

LINEA A.V. /A.C. TORINO - VENEZIA Tratta MILANO - VERONA  
Lotto funzionale Brescia-Verona  
PROGETTO ESECUTIVO

GA23 - GALLERIA ARTIFICIALE IC VR MERCIO B.D. DA PK 1+626,455 A PK 1+935,866

CARPENTERIA

CONCIO 10

PIANTA E SEZIONI

GENERAL CONTRACTOR:  
Consorzio **Cepav due**  
Il Direttore del Consorzio  
(Ing. **V. Farotta**)

DIRETTORE LAVORI:  
Valter per Costruzioni

SCALA:  
1:50

COMMESSA LOTTO FASE ENTE TIPO DOC OPERA/DISCIPLINA PROG. REV.  
INOR 11 E E2 BB GA2300 013 A

PROGETTAZIONE:  
Rev. Descrizione  
A EMISSIONE  
B  
C

PROGETTAZIONE:  
Rev. Descrizione  
A EMISSIONE  
B  
C

PROGETTAZIONE:  
Rev. Descrizione  
A EMISSIONE  
B  
C

PROGETTAZIONE:  
Rev. Descrizione  
A EMISSIONE  
B  
C

PROGETTAZIONE:  
Rev. Descrizione  
A EMISSIONE  
B  
C

PROGETTAZIONE:  
Rev. Descrizione  
A EMISSIONE  
B  
C

PROGETTAZIONE:  
Rev. Descrizione  
A EMISSIONE  
B  
C

PROGETTAZIONE:  
Rev. Descrizione  
A EMISSIONE  
B  
C

PROGETTAZIONE:  
Rev. Descrizione  
A EMISSIONE  
B  
C

PROGETTAZIONE:  
Rev. Descrizione  
A EMISSIONE  
B  
C