SEZIONE 1
PROGRESSIVA: 1+626.455

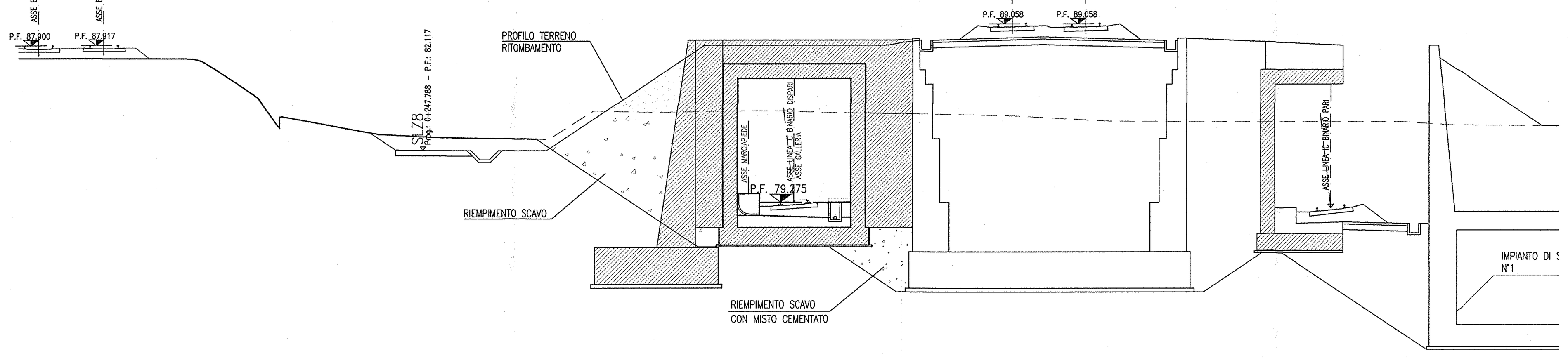

SCALA 1:200

Q. R. 66.000

QUOTA TERRENO	87.19	87.17	87.14	87.01	86.62	86.00	85.15	85.00	83.49	83.90	83.00	82.81	82.81	82.73	82.88	84.28	84.19	84.26	84.28	84.25	84.21	84.00	83.71	83.66	83.67	83.48
DISTANZA TERRENO	-39.97	-33.45	-32.90	-32.45	-31.79	-30.84	-29.60	-29.41	-28.34	-27.69	-22.84	-19.27	-19.16	-13.40	-13.17	-10.98	-7.38	-4.22	-0.75	0.00	1.26	11.92	17.21	23.85	33.33	36.15

QUOTA PROGETTO	79.73	79.74	78.49	79.28	79.28
DISTANZA PROGETTO	-3.10	-1.88	0.00	1.90	3.10

SEZIONE 2
PROGRESSIVA 1+652.151

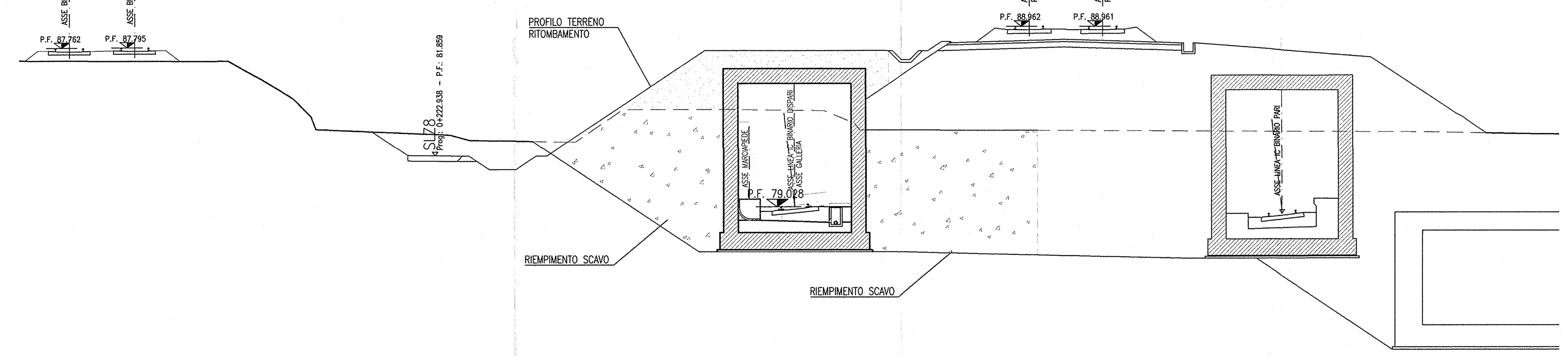

SCALA 1:200

Q. R. 66.000

QUOTA TERRENO	87.07	87.04	87.05	86.78	86.05	85.63	85.00	84.00	83.28	83.00	82.71	82.61	82.61	82.67	84.39	84.39	84.39	84.39	84.39	84.35	84.33	83.64	83.26	83.26	83.23	83.18	83.15	83.04
DISTANZA TERRENO	-39.89	-31.77	-31.07	-30.56	-29.25	-28.54	-27.53	-26.54	-25.94	-18.94	-17.85	-12.83	-11.99	-11.90	-9.40	-8.80	-4.90	-3.98	-3.69	0.00	1.63	3.29	3.59	9.29	18.41	25.06	34.50	40.30

QUOTA PROGETTO	79.45	79.46	78.24	79.03	79.03
DISTANZA PROGETTO	-3.10	-1.90	0.00	1.90	3.10

SEZIONE 3
PROGRESSIVA 1+675.000

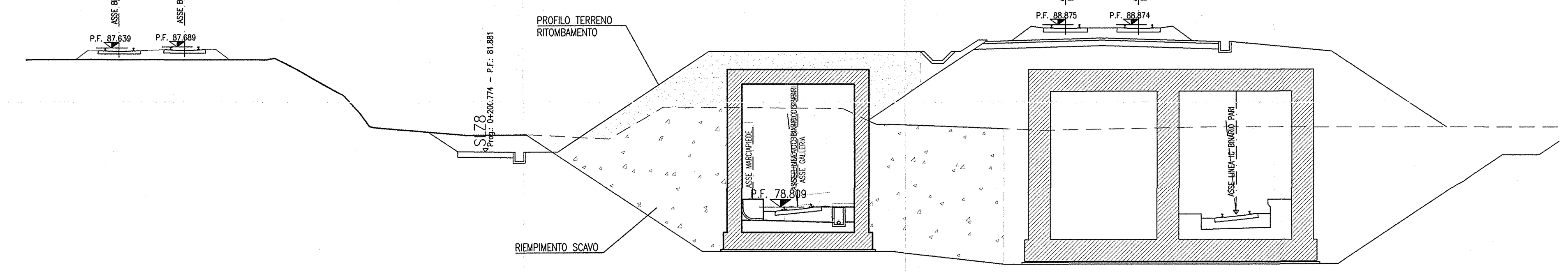

SCALA 1:200

Q. R. 66.000

QUOTA TERRENO	87.00	86.97	86.96	87.05	86.44	86.00	85.35	85.00	84.23	83.28	83.20	82.80	82.82	82.58	83.74	84.34	84.33	84.32	84.28	84.27	84.26	84.23	83.50	83.38	83.37	83.05	83.25	83.23
DISTANZA TERRENO	-41.92	-30.62	-29.23	-28.82	-27.62	-26.88	-25.73	-25.07	-24.37	-23.64	-23.24	-18.28	-14.65	-10.39	-8.41	-7.42	-5.74	-4.42	0.00	0.91	2.47	2.52	4.03	4.33	5.78	13.57	23.08	29.27

QUOTA PROGETTO	79.23	79.24	78.02	78.81	78.81
DISTANZA PROGETTO	-3.10	-1.90	0.00	1.90	3.10

SEZIONE 4
PROGRESSIVA: 1+698.233

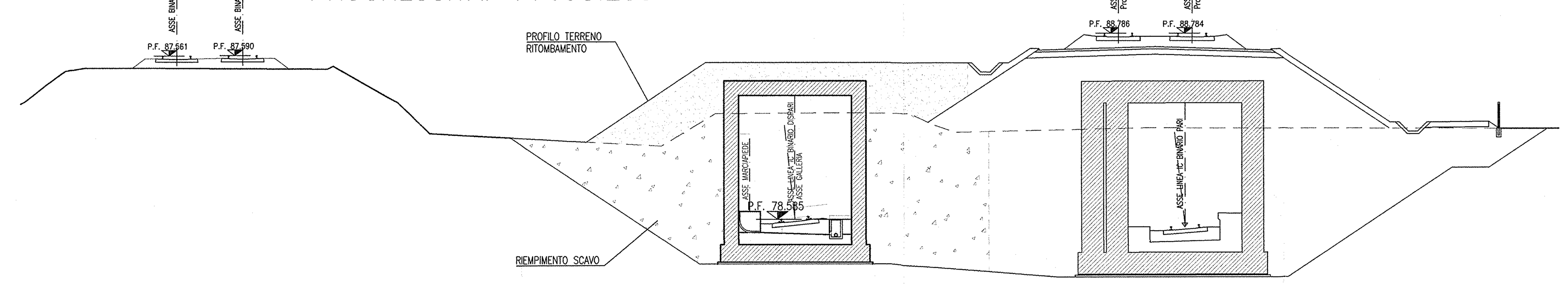

SCALA 1:200

Q. R. 66.000

QUOTA TERRENO	86.00	86.72	86.83	86.89	86.89	86.89	86.84	86.87	86.30	86.00	85.32	85.00	84.29	84.00	83.31	83.29	83.22	82.97	82.91	82.88	82.61	83.27	83.87	84.38	84.40	84.41	84.41	84.42	84.41	84.40	83.78	83.36	83.55	83.60
DISTANZA TERRENO	-41.03	-40.04	-39.37	-38.77	-38.37	-36.41	-25.67	-25.15	-24.15	-23.64	-22.44	-21.84	-21.09	-20.80	-20.08	-20.07	-18.72	-14.02	-12.91	-12.44	-7.31	-6.20	-5.21	-4.36	-2.07	-0.88	0.00	2.95	4.18	6.37	7.61	8.87	17.39	19.34

QUOTA PROGETTO	79.00	79.01	77.80	78.59	78.59
DISTANZA PROGETTO	-3.10	-1.90	0.00	1.90	3.10

SEZIONE 5
PROGRESSIVA 1+725.000

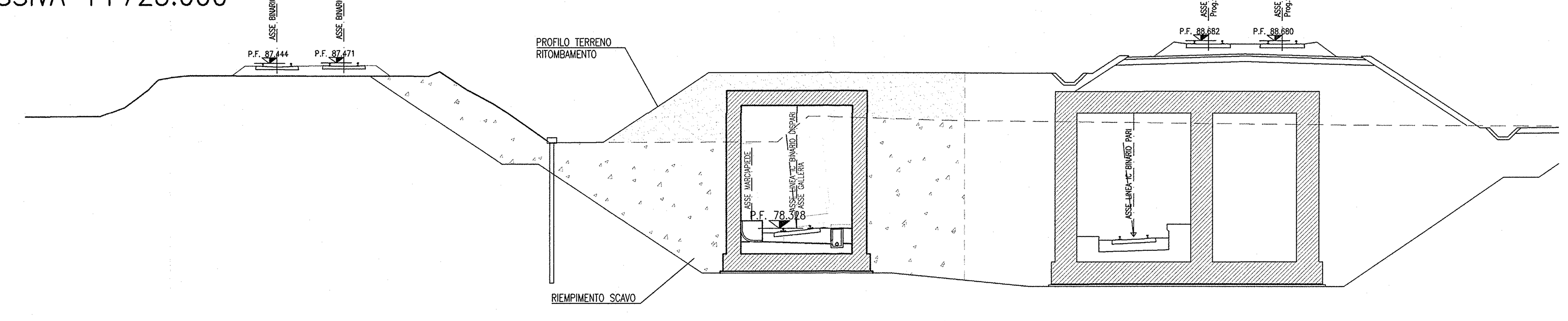

SCALA 1:200

Q. R. 66.000

QUOTA TERRENO	84.50	84.56	84.94	85.25	86.00	86.53	86.59	86.76	86.74	86.73	86.98	86.64	86.00	85.60	85.21	84.71	84.04	83.05	83.08	83.08	83.10	83.76	84.51	84.46	84.28	84.10	84.02
DISTANZA TERRENO	-38.37	-38.24	-37.21	-36.71	-35.74	-35.21	-34.92	-33.52	-22.54	-20.29	-19.69	-19.17	-18.22	-17.48	-16.76	-15.97	-15.01	-13.61	-10.92	-10.82	-1.07	-0.27	0.65	2.90	8.00	22.34	31.04

QUOTA PROGETTO	78.75	78.76	77.54	78.33	78.33
DISTANZA PROGETTO	-3.10	-1.90	0.00	1.90	3.10

SEZIONE 6
PROGRESSIVA 1+744.316

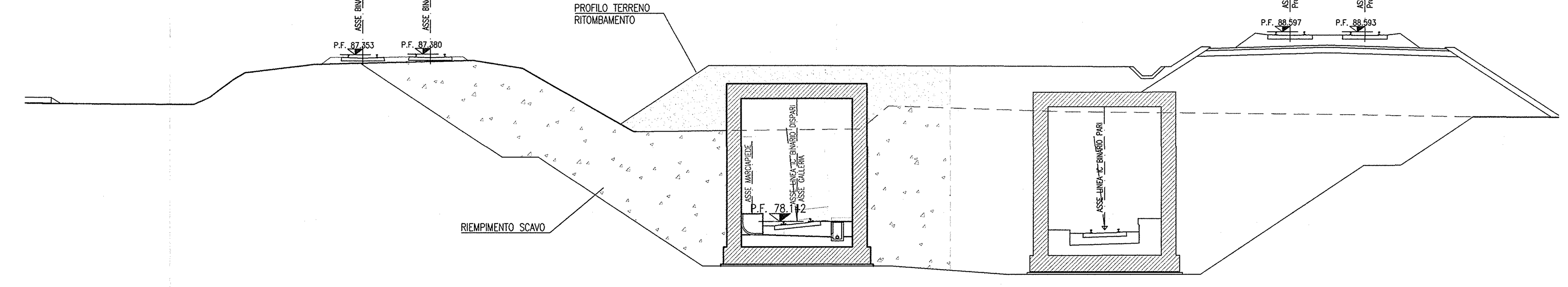

SCALA 1:200

Q. R. 66.000

QUOTA TERRENO	84.67	84.63	84.62	85.00	85.90	86.33	86.36	86.80	86.82	87.03	86.91	86.60	85.16	83.59	83.11	83.13	83.15	83.21	83.25	83.50	84.48	84.53	84.48	84.20	84.04	83.90	[illegible]
DISTANZA TERRENO	-40.33	-36.97	-33.19	-32.34	-31.13	-30.44	-30.39	-26.64	-26.41	-17.84	-17.08	-15.10	-12.59	-9.83	-9.00	-6.69	-5.10	0.00	3.56	3.89	5.05	5.10	6.29	14.82	29.96	38.01	[illegible]

QUOTA PROGETTO	78.56	78.57	77.35	78.14	78.14
DISTANZA PROGETTO	-3.10	-1.90	0.00	1.90	3.10

SEZIONE 7
PROGRESSIVA: 1+755.934

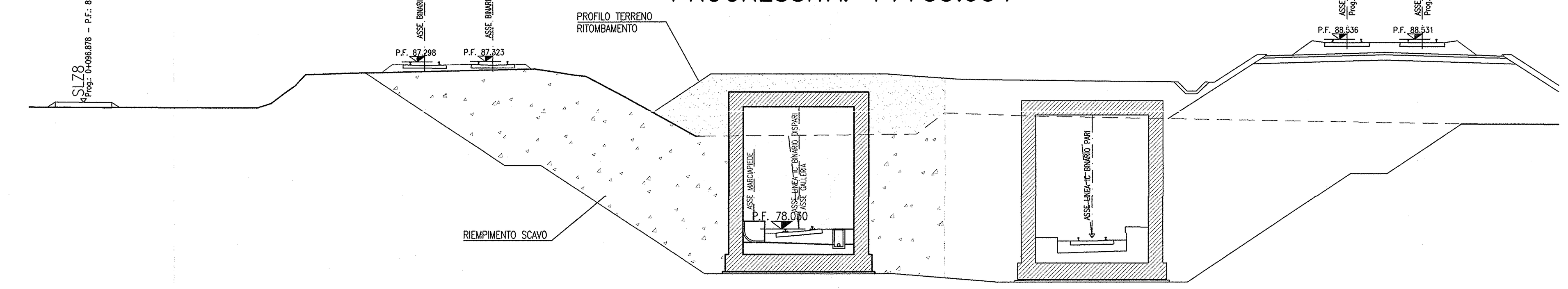

SCALA 1:200

Q. R. 66.000

QUOTA TERRENO	84.80	84.77	84.76	84.94	85.00	85.70	86.38	86.60	86.68	86.70	86.78	86.78	86.81	86.85	86.87	86.92	86.58	86.52	85.57	83.19	83.24	83.25	83.28	83.29	83.30	83.41	84.39	84.47	84.37	84.32	84.25	83.84
DISTANZA TERRENO	-41.10	-32.56	-29.88	-29.32	-29.14	-28.20	-27.43	-27.22	-24.44	-23.30	-20.35	-20.15	-18.94	-17.19	-16.53	-14.57	-12.46	-11.80	-10.02	-5.75	0.00	1.36	4.67	5.83	6.54	6.69	7.97	8.08	10.89	12.32	15.26	37.15

QUOTA PROGETTO	78.47	78.48	77.24	78.03	78.03
DISTANZA PROGETTO	-3.10	-1.89	0.00	1.90	3.10

SEZIONE 8
PROGRESSIVA 1+750.000

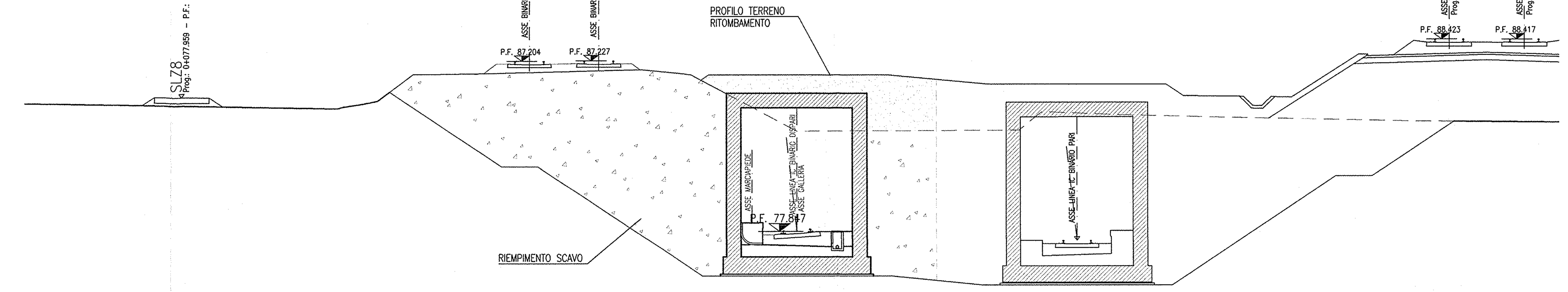

SCALA 1:200

Q. R. 66.000

QUOTA TERRENO	84.78	84.59	84.60	84.78	84.93	85.38	86.00	86.47	86.51	86.51	86.53	86.66	86.74	86.63	86.61	86.49	86.31	83.80	83.36	83.36	83.40	83.41	83.42	84.25	84.43	84.29	84.27	84.15	83.92
DISTANZA TERRENO	-37.09	-25.69	-25.17	-24.21	-23.42	-22.55	-21.71	-21.09	-17.93	-17.43	-16.88	-11.86	-8.61	-7.52	-7.34	-6.09	-5.60	-0.83	0.00	0.00	9.65	10.38	12.29	13.29	13.55	17.19	17.58	22.74	34.27

QUOTA PROGETTO	78.31	78.32	77.06	77.85	77.85
DISTANZA PROGETTO	-3.10	-1.88	0.00	1.90	3.10

DISEGNI DI RIFERIMENTO

DESCRIZIONE	CODICE
– GA23 – RELAZIONE GEOTECNICA	IN0R11EE2RBGA2300001
– GA23 – PROFILO GEOTECNICO	IN0R11EE2F6GA2300001
– GA23 – PLANIMETRIA STATO DI FATTO	IN0R11EE2P7GA2300001
– GA23 – PLANIMETRIA DI PROGETTO	IN0R11EE2P8GA2300001
– GA23 – PLANIMETRIA DI TRACCIAMENTO	IN0R11EE2P9GA2300001
– GA23 – PROFILO LONGITUDINALE	IN0R11EE2F7GA2300001
– GA23 – SEZIONI TRASVERSALI – TAV.2	IN0R11EE2W9GA2300002
– GA23 – SEZIONI TRASVERSALI – TAV.3	IN0R11EE2W9GA2300003
– GA23 – SEZIONI TIPO GALLERIA	IN0R11EE2WBGA2300001
– GA23 – PROSPETTI IMBOCCHI BRESCIA E VERONA	IN0R11EE2PAGA2300005
– GA23 – IMBOCCO VERONA – PIANTA E SEZIONI	IN0R11EE2PAGA2300006
– GA23 – IMBOCCO BRESCIA – PIANTA E SEZIONI	IN0R11EE2PAGA2300007
– GA23 – PIANTA E SEZIONE LONG – TAV.1	IN0R11EE2PAGA2300001
– GA23 – PIANTA E SEZIONE LONG – TAV.2	IN0R11EE2PAGA2300002
– GA23 – PIANTA E SEZIONE LONG – TAV.3	IN0R11EE2PAGA2300003
– GA23 – PIANTA E SEZIONE LONG – TAV.4	IN0R11EE2PAGA2300004
– GA23 – CARPENTERIA – CONCIO 1 – PIANTA E SEZIONI	IN0R11EE2BBGA2300001
– GA23 – CARPENTERIA – CONCIO 2 – PIANTA E SEZIONI	IN0R11EE2BBGA2300002
– GA23 – CARPENTERIA – CONCIO 3 – PIANTA E SEZIONI	IN0R11EE2BBGA2300003
– GA23 – CARPENTERIA – CONCIO 4 – PIANTA E SEZIONI	IN0R11EE2BBGA2300004
– GA23 – CARPENTERIA – CONCIO 5 – PIANTA E SEZIONI	IN0R11EE2BBGA2300005
– GA23 – CARPENTERIA – CONCIO 6 – PIANTA E SEZIONI	IN0R11EE2BBGA2300006
– GA23 – CARPENTERIA – CONCIO 7A – PIANTA E SEZIONI – TAV 1	IN0R11EE2BBGA2300007
– GA23 – CARPENTERIA – CONCIO 7A – PIANTA E SEZIONI – TAV 2	IN0R11EE2BBGA2300008
– GA23 – CARPENTERIA – CONCIO 7B – PIANTA E SEZIONI – TAV 1	IN0R11EE2BBGA2300009
– GA23 – CARPENTERIA – CONCIO 7B – PIANTA E SEZIONI – TAV 2	IN0R11EE2BBGA2300010
– GA23 – CARPENTERIA – CONCI 7A–7B – PIANTA PREDALLES	IN0R11EE2BZGA2300001
– GA23 – CARPENTERIA – CONCIO 8 – PIANTA E SEZIONI	IN0R11EE2BBGA2300011
– GA23 – CARPENTERIA – CONCIO 9 – PIANTA E SEZIONI	IN0R11EE2BBGA2300012
– GA23 – CARPENTERIA – CONCIO 10 – PIANTA E SEZIONI	IN0R11EE2BBGA2300013
– GA23 – CARPENTERIA – CONCIO 11 – PIANTA E SEZIONI	IN0R11EE2BBGA2300014
– GA23 – PIANTA SCAVI E OPERE PROVVISIONALI	IN0R11EE2P8GA2301001
– GA23 – SEZIONI TRASVERSALI SCAVI – FASE 1	IN0R11EE2W9GA2301001
– GA23 – SEZIONI TRASVERSALI SCAVI – FASE 2 – TAV.1	IN0R11EE2W9GA2301002
– GA23 – SEZIONI TRASVERSALI SCAVI – FASE 2 – TAV.2	IN0R11EE2W9GA2301003
– GA23 – SEZIONI TRASVERSALI SCAVI – FASE 2 – TAV.3	IN0R11EE2W9GA2301004
– GA23 – PARTICOLARI COSTRUTTIVI – TAV.1	IN0R11EE2BZGA2309001
– GA23 – PARTICOLARI COSTRUTTIVI – TAV.2	IN0R11EE2BZGA2309002

NOTE GENERALI

- TUTTE LE DISTANZE SONO ESPRESSE IN METRI
- TUTTE LE QUOTE ALTIMETRICHE SONO ESPRESSE IN METRI s.l.m.
- TUTTE LE PROGRESSIVE SONO ESPRESSE IN CHILOMETRI
- Q.R. = QUOTA DI RIFERIMENTO
- LA QUOTA DELLA FALDA IDRICA DI PROGETTO È ASSUNTA PARI A 51,61 m

COMMITTENTE:

RFI RETE FERROVIARIA ITALIANA
GRUPPO FERROVIE DELLO STATO

ALTA SORVEGLIANZA:

ITALFERR
GRUPPO FERROVIE DELLO STATO

GENERAL CONTRACTOR:

Cepav due
Consorzio ENI per l' Alta Velocità

INFRASTRUTTURE FERROVIARIE STRATEGICHE DEFINITE DALLA LEGGE OBIETTIVO N. 443/01

LINEA A.V. /A.C. TORINO - VENEZIA Tratta MILANO - VERONA
Lotto funzionale Brescia-Verona
PROGETTO ESECUTIVO

GA23 - GALLERIA ARTIFICIALE IC VR MERCI B.D. DA PK 1+626,455 A PK 1+935,866

SEZIONI TRASVERSALI - TAV.1

GENERAL CONTRACTOR	DIRETTORE LAVORI	SCALA :
Consorzio Cepav due Consorzio Cepav due Il Direttore del Consorzio (Ing. T. Taranta) Data:	Valido per Costruzione Data:	1:200

COMMESSA	LOTTO	FASE	ENTE	TIPO DOC.	OPERA/DISCIPLINA	PROGR.	REV.
IN0R	11	E	E2	W9	GA2300	001	A

PROGETTAZIONE

Rev.	Descrizione	Redatto	Data	Verificato	Data	Progettista Integratore	Data	IL PROGETTISTA
A	EMISSIONE	Rocca	23/10/18	Aiello	23/10/18	Taranta	23/10/18	Dott. Ing. V. Aiello, Data: 23/10/18
B								
C								

CIG. 751447334A — File: IN0R11EE2W9GA2300001A_02.dwg

Progetto cofinanziato dalla Unione Europea — CUP: F81H91000000008

Scala di plot: 1: