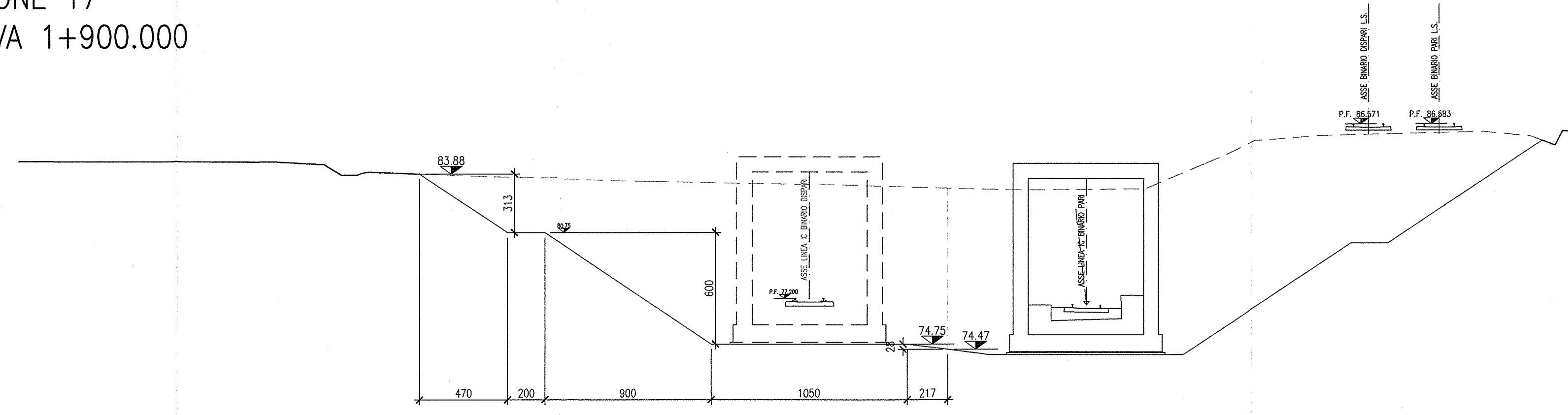


DESCRIZIONE	CODICE
- GA23 - RELAZIONE GEOTECNICA	NOR11E22WGA2300001
- GA23 - PROFILO GEOTECNICO	NOR11E22WGA2300001
- GA23 - RELAZIONE TECNICA GENERALE	NOR11E22WGA2300001
- GA23 - TABELLA MATERIALI	NOR11E22WGA2300001
- GA23 - PIANIMETRIA STATO DI FATTO	NOR11E22WGA2300001
- GA23 - PIANIMETRIA DI PROGETTO	NOR11E22WGA2300001
- GA23 - PIANIMETRIA DI TRACCIAMENTO	NOR11E22WGA2300001
- GA23 - PROFILO LONGITUDINALE	NOR11E22WGA2300001
- GA23 - SEZIONI TRASVERSALI - TAV.1	NOR11E22WGA2300001
- GA23 - SEZIONI TRASVERSALI - TAV.2	NOR11E22WGA2300002
- GA23 - SEZIONI TRASVERSALI - TAV.3	NOR11E22WGA2300003
- GA23 - SEZIONI TIPO GALERIA	NOR11E22WGA2300001
- GA23 - PROSPETTI ARCOBOLI BRESCIA E VERONA	NOR11E22WGA2300005
- GA23 - ARCOBOLI LATO VERONA - PANTA E SEZIONI	NOR11E22WGA2300006
- GA23 - ARCOBOLI LATO BRESCIA - PANTA E SEZIONI	NOR11E22WGA2300007
- GA23 - PANTA E SEZIONE LONG - TAV.1	NOR11E22WGA2300001
- GA23 - PANTA E SEZIONE LONG - TAV.2	NOR11E22WGA2300002
- GA23 - PANTA E SEZIONE LONG - TAV.3	NOR11E22WGA2300003
- GA23 - PANTA E SEZIONE LONG - TAV.4	NOR11E22WGA2300004
- GA23 - SEZIONI TRASVERSALI SCAVI - FASE 1	NOR11E22WGA2301001
- GA23 - SEZIONI TRASVERSALI SCAVI - FASE 2 - TAV.1	NOR11E22WGA2301002
- GA23 - SEZIONI TRASVERSALI SCAVI - FASE 2 - TAV.2	NOR11E22WGA2301003
- GA23 - PARTICOLARI COSTRUTTIVI - TAV.1	NOR11E22WGA2309001
- GA23 - PARTICOLARI COSTRUTTIVI - TAV.2	NOR11E22WGA2309002

SEZIONE 17  
PROGRESSIVA 1+900.000

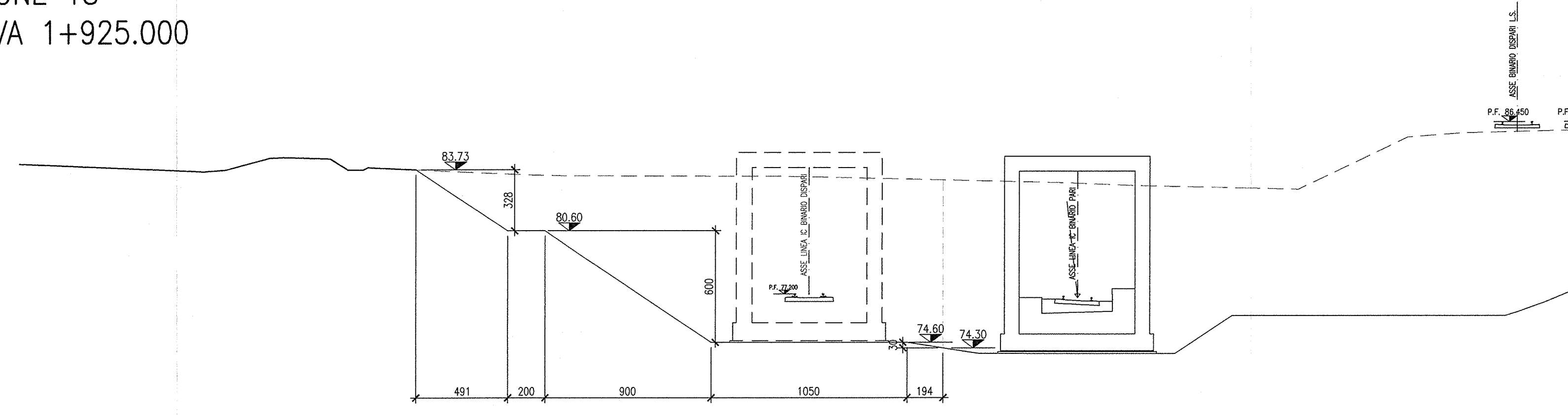


SCALA 1:200

Q. S. 66.000

QUOTA TERRENO	81.88	81.88	81.88	81.88	81.88	81.88	81.88	81.88	81.88	81.88	81.88	81.88	81.88	81.88	81.88	81.88	81.88	81.88	81.88	81.88	81.88	
DISTANZA TERRENO	0	200	400	600	800	1000	1200	1400	1600	1800	2000	2200	2400	2600	2800	3000	3200	3400	3600	3800	4000	
QUOTA PROGETTO	77.88	77.88	77.88	77.88	77.88	77.88	77.88	77.88	77.88	77.88	77.88	77.88	77.88	77.88	77.88	77.88	77.88	77.88	77.88	77.88	77.88	
DISTANZA PROGETTO																						

SEZIONE 18  
PROGRESSIVA 1+925.000

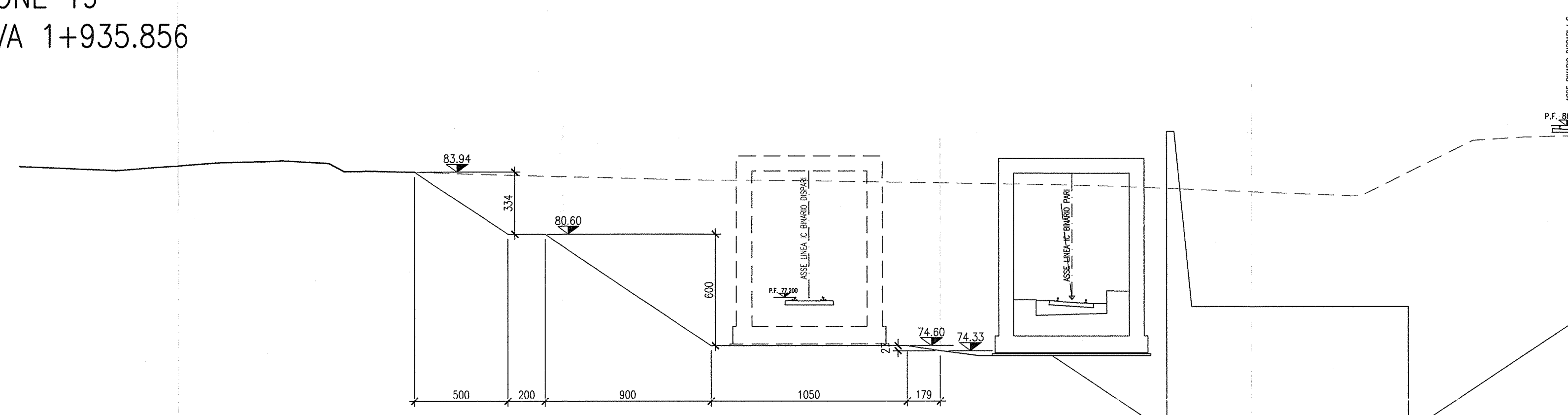


SCALA 1:200

Q. S. 66.000

QUOTA TERRENO	81.77	81.77	81.77	81.77	81.77	81.77	81.77	81.77	81.77	81.77	81.77	81.77	81.77	81.77	81.77	81.77	81.77	81.77	81.77	81.77	81.77	
DISTANZA TERRENO	0	200	400	600	800	1000	1200	1400	1600	1800	2000	2200	2400	2600	2800	3000	3200	3400	3600	3800	4000	
QUOTA PROGETTO	77.84	77.84	77.84	77.84	77.84	77.84	77.84	77.84	77.84	77.84	77.84	77.84	77.84	77.84	77.84	77.84	77.84	77.84	77.84	77.84	77.84	
DISTANZA PROGETTO																						

SEZIONE 19  
PROGRESSIVA 1+935.856



SCALA 1:200

Q. S. 66.000

QUOTA TERRENO	84.4	84.4	84.4	84.4	84.4	84.4	84.4	84.4	84.4	84.4	84.4	84.4	84.4	84.4	84.4	84.4	84.4	84.4	84.4	84.4	84.4	
DISTANZA TERRENO	0	200	400	600	800	1000	1200	1400	1600	1800	2000	2200	2400	2600	2800	3000	3200	3400	3600	3800	4000	
QUOTA PROGETTO	77.88	77.88	77.88	77.88	77.88	77.88	77.88	77.88	77.88	77.88	77.88	77.88	77.88	77.88	77.88	77.88	77.88	77.88	77.88	77.88	77.88	
DISTANZA PROGETTO																						

NOTE GENERALI

- TUTTE LE MISURE SONO ESPRESSE IN CENTIMETRI
- TUTTE LE QUOTE ALTIMETRICHE SONO ESPRESSE IN METRI s.l.m.
- TUTTI GLI ANGOLI SONO ESPRESSE IN GRADI DECIMALI
- TUTTE LE PROGRESSIVE SONO ESPRESSE IN CHILOMETRI
- TUTTE LE COORDINATE SONO ESPRESSE IN METRI
- LA QUOTA DELLA FALDA IDRICA DI PROGETTO È ASSUNTA PARI A 51,61 m



INFRASTRUTTURE FERROVIARIE STRATEGICHE DEFINITE DALLA  
LEGGE OBIETTIVO N. 443/01  
**LINEA A.V./A.C. TORINO - VENEZIA Tratta MILANO - VERONA**  
Lotto funzionale Brescia-Verona  
PROGETTO ESECUTIVO  
**GA23 - GALLERIA ARTIFICIALE IC VR MERCI B.D. DA PK 1+626,455 A PK 1+935,866**  
SEZIONI TRASVERSALI SCAVI  
FASE 2  
TAV. 3

COMMITTENTE:	DIRETTORE LAVORI		SCALA:
ALTA SORVEGLIANZA:	Valore per Descrizione		1:200
GENERAL CONTRACTOR:	Cepav due Consorzio ENI per l'Alta Velocità		
COMMISSIONE	LOTTO	FASE	ENTE
INOR	11	E	E2
W9	GA2301		004
A	A		
PROGETTAZIONE			
Rev.	Descrizione	Autore	Data
A	EMISSIONE	Rev.	21/10/18
B			
C			
C.I.G. 751447334A			