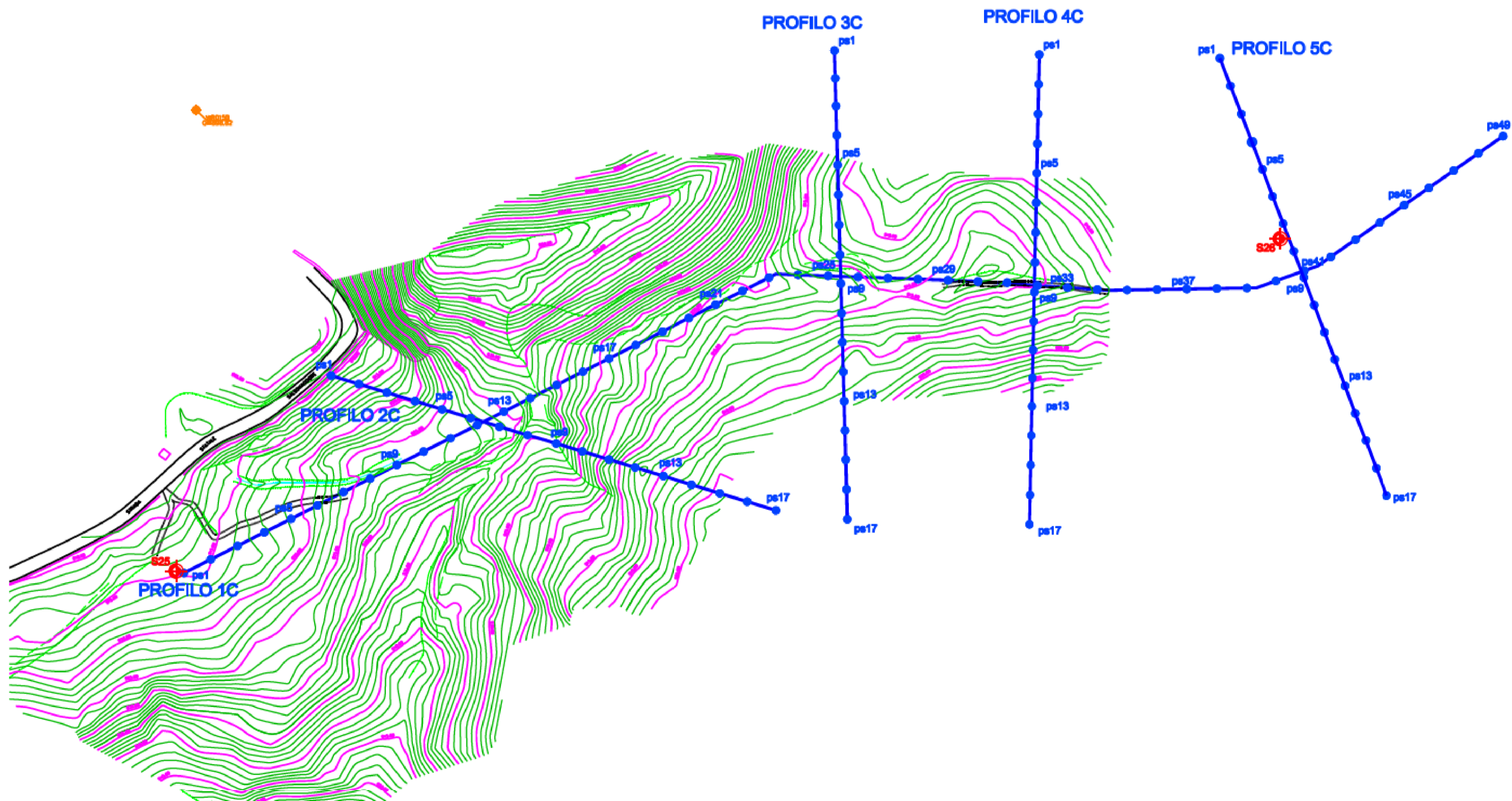



PLANIMETRIA UBICATIVA

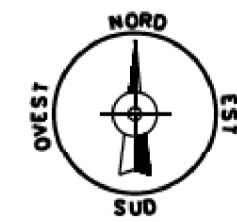
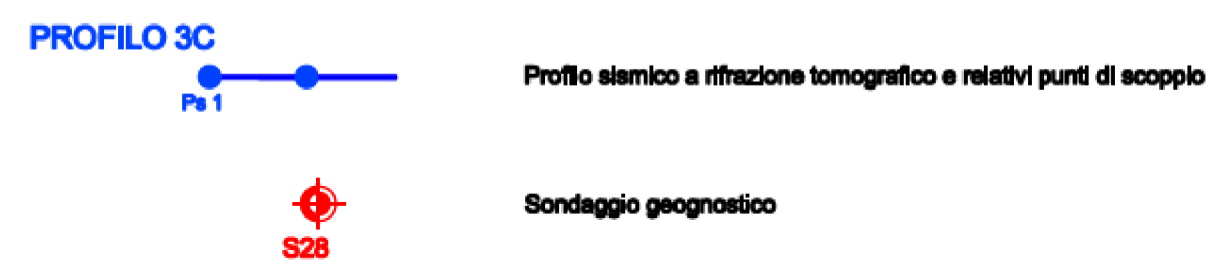
scala 1:2000



LEGENDA:



LEGENDA



0	MAGGIO 2011	EMISSIONE		SERAFINI	CASATI	SCIOSCI
Rev.	DATA	DESCRIZIONE	ELABORATO	VERIFICATO	APPROVATO	
		PROPRIETARIO PROGETTISTA	COMMESSA P66990	UNITA' 00		
METANODOTTO: PONTREMOLI-CORTEMAGGIORE DN 900 (36") P 75 bar			DISEGNO LB-B-83232			
MONTE CORNALE INDAGINE SISMICA A RIFRAZIONE PROFILO 1C			REVISIONE 0			
			FG. DI			
			SCALA 1:1000 / 1:2000			

DOCUMENTO DI PROPRIETA' Snam Rete Gas. LA SOCIETA' TUTELA I DIRITTI IN SEDE CIVILE E PENALE A TORNATE DI LEGGE.