AREA	
Scavo:	54.94 mq
Rilevato:	0.01 mq
Inerbimento:	1.78 mq
Scotico:	6.16 mq

PROGRESSIVA 0+375.000

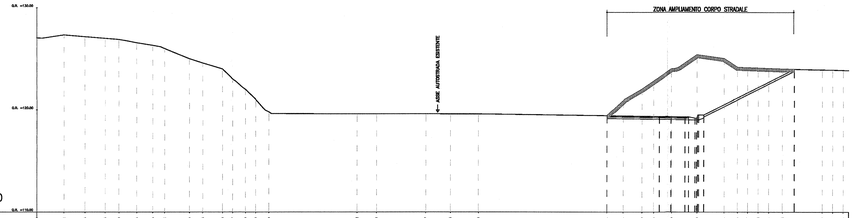

AREA	
Scavo:	46.04 mq
Rilevato:	0.01 mq
Inerbimento:	1.29 mq
Scotico:	5.86 mq

PROGRESSIVA 0+400.000

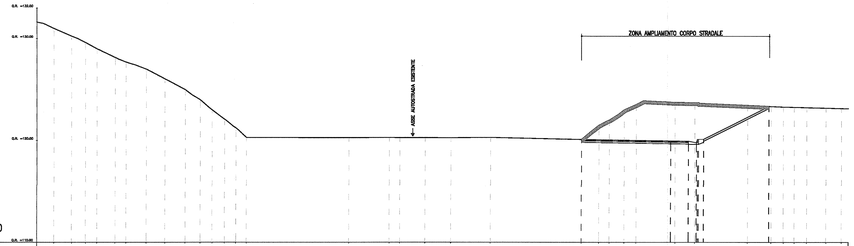

AREA	
Scavo:	50.01 mq
Rilevato:	0.06 mq
Inerbimento:	1.07 mq
Scotico:	6.39 mq

PROGRESSIVA 0+425.000

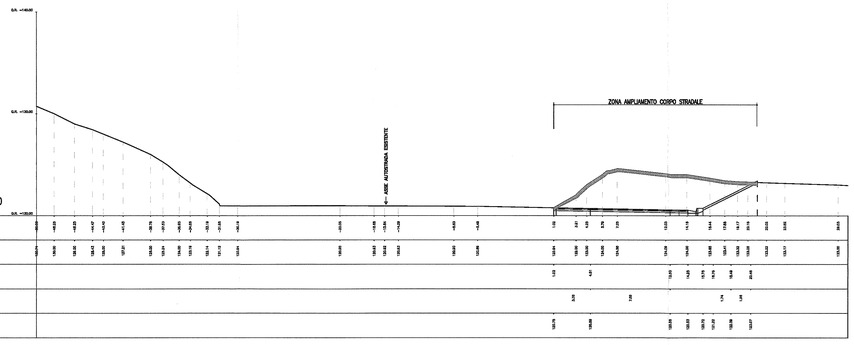

AREA	
Scavo:	69.06 mq
Rilevato:	0.01 mq
Inerbimento:	1.23 mq
Scotico:	7.55 mq

PROGRESSIVA 0+450.000

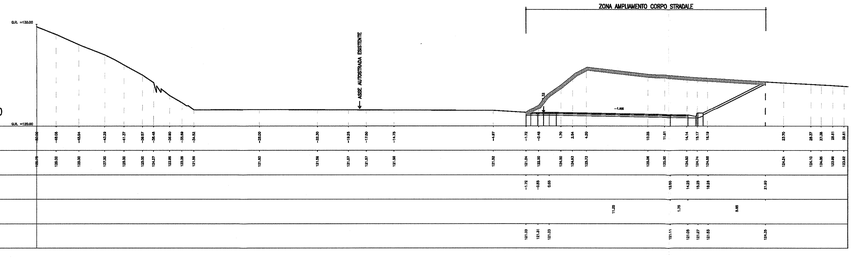

AREA	
Scavo:	84.83 mq
Rilevato:	0.01 mq
Inerbimento:	1.38 mq
Scotico:	8.57 mq

PROGRESSIVA 0+475.000

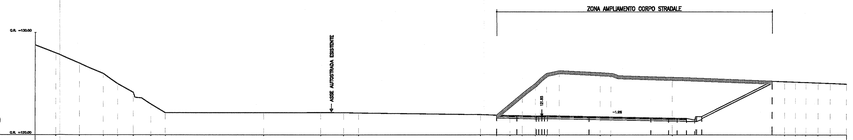

AREA	
Scavo:	92.99 mq
Rilevato:	0.01 mq
Inerbimento:	1.13 mq
Scotico:	7.81 mq

PROGRESSIVA 0+500.000

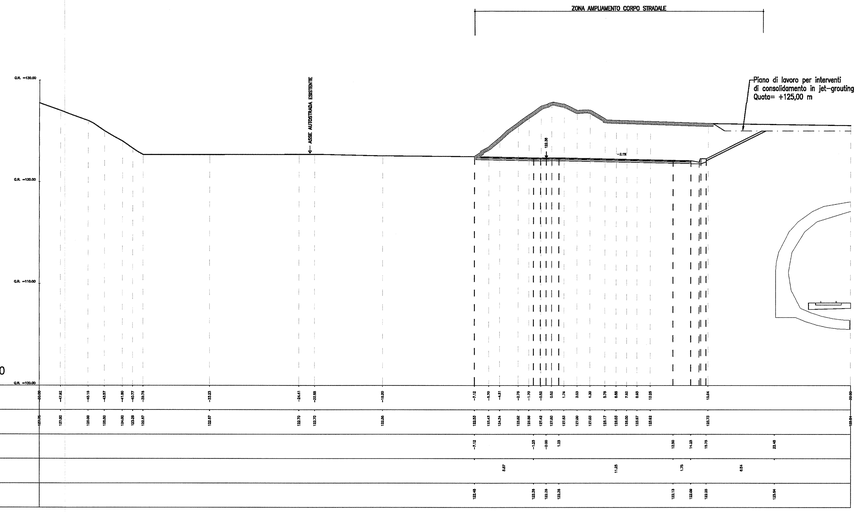

AREA	
Scavo:	96.79 mq
Rilevato:	0.01 mq
Inerbimento:	0.95 mq
Scotico:	5.55 mq

PROGRESSIVA 0+525.000

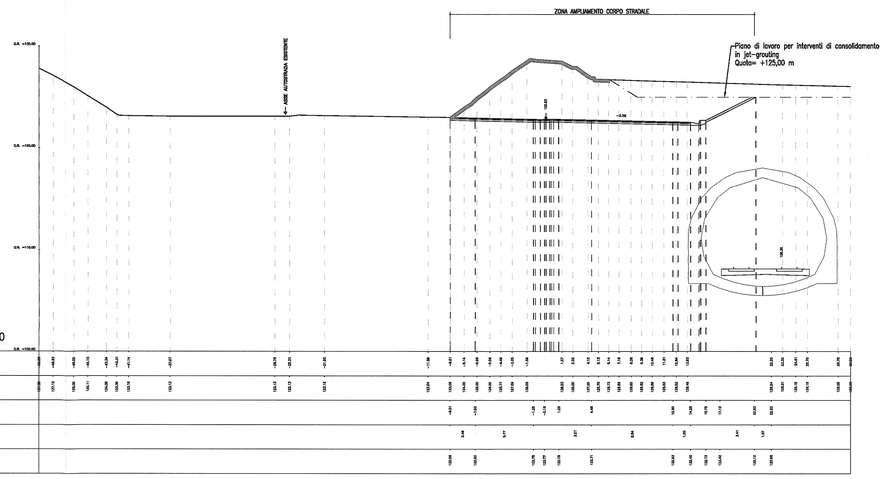

DISEGNI DI RIFERIMENTO

Plano-profilo infrastruttura esistente su foto aerea con dati di tracciamento	IN0R11EE2L5GN04A0001
Planimetria di progetto su foto aerea con dati di tracciamento	IN0R11EE2P5GN04A0001
Planimetria e profilo di progetto su cartografia	IN0R11EE2L7GN04A0001
Sezioni trasversali ampliamento provvisorio – Tav.1	IN0R11EE2W9GN04A0001
Sezioni trasversali ampliamento provvisorio – Tav.2	IN0R11EE2W9GN04A0002
Sezioni trasversali ampliamento provvisorio – Tav.3	IN0R11EE2W9GN04A0003
Sezioni trasversali ampliamento provvisorio – Tav.4	IN0R11EE2W9GN04A0004
Sezioni trasversali ampliamento provvisorio – Tav.5	IN0R11EE2W9GN04A0005
Sezioni trasversali ampliamento provvisorio – Tav.6	IN0R11EE2W9GN04A0006
Tabella materiali	IN0R11EE24TGN0400001

COMMITTENTE:

RFI RETE FERROVIARIA ITALIANA
GRUPPO FERROVIE DELLO STATO

ALTA SORVEGLIANZA:

ITALFERR
GRUPPO FERROVIE DELLO STATO

GENERAL CONTRACTOR:

Cepav due
Consorzio ENI per l' Alta Velocità

INFRASTRUTTURE FERROVIARIE STRATEGICHE DEFINITE DALLA LEGGE OBIETTIVO N. 443/01

LINEA A.V. /A.C. TORINO - VENEZIA Tratta MILANO - VERONA
Lotto funzionale Brescia-Verona
PROGETTO ESECUTIVO

GALLERIA NATURALE SAN GIORGIO IN SALICI (GN04)

Da Pk 140+502.85 a Pk 141+930.24

Sezioni trasversali ampliamento provvisorio

Tav.2

GENERAL CONTRACTOR	DIRETTORE LAVORI	SCALA :
Consorzio Cepav due — Consorzio Cepav due, Il Direttore del Consorzio (Ing. T. Virarma) — Data:	Validò per Costruzione — Data:	1:200

COMMESSA	LOTTO	FASE	ENTE	TIPO DOC.	OPERA/DISCIPLINA	PROGR.	REV.
IN0R	11	E	E2	W9	GN04A0	002	A

PROGETTAZIONE

Rev.	Descrizione	Redatto	Data	Verificato	Data	Validato	Data
A	EMISSIONE	MAGGIORE	23.11.15	[illegible]	23.11.15	[illegible]	23.11.15
B							
C							

IL PROGETTISTA: Ordine degli Ingegneri della Provincia di Taranto — Dott. Ing. Giuseppe Maggiore — Iscritto all'Albo A 2165

Stampato dal Servizio di plottaggio ITALFERR-B.U.

CIG: 751447334A — ALTA S.p.A. — FILE: IN0R11EE2W9GN04A0002A.dwg

Progetto cofinanziato dalla Unione Europea

CUP: F81H91000000006

Scala di plot: 1:1