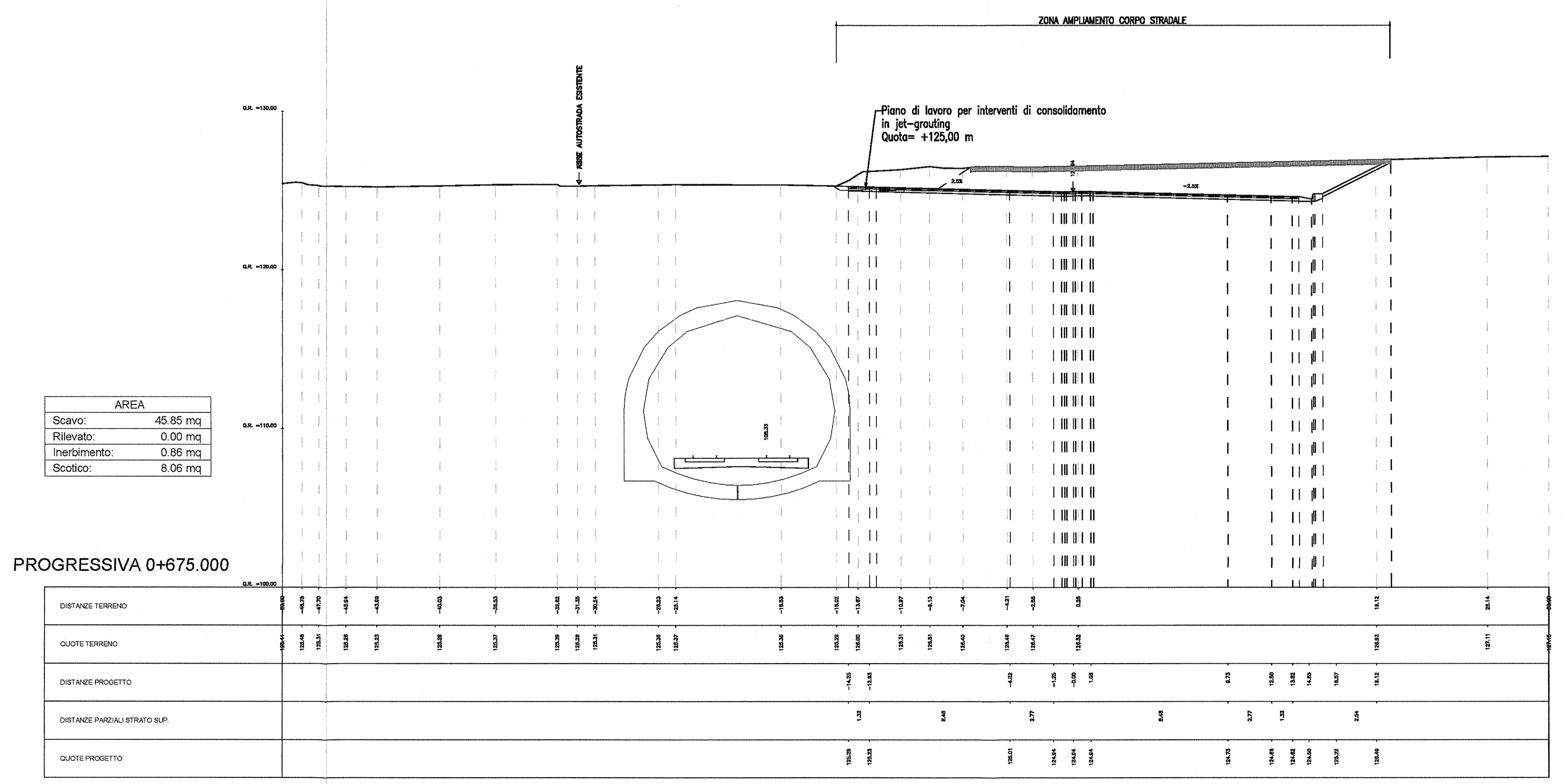
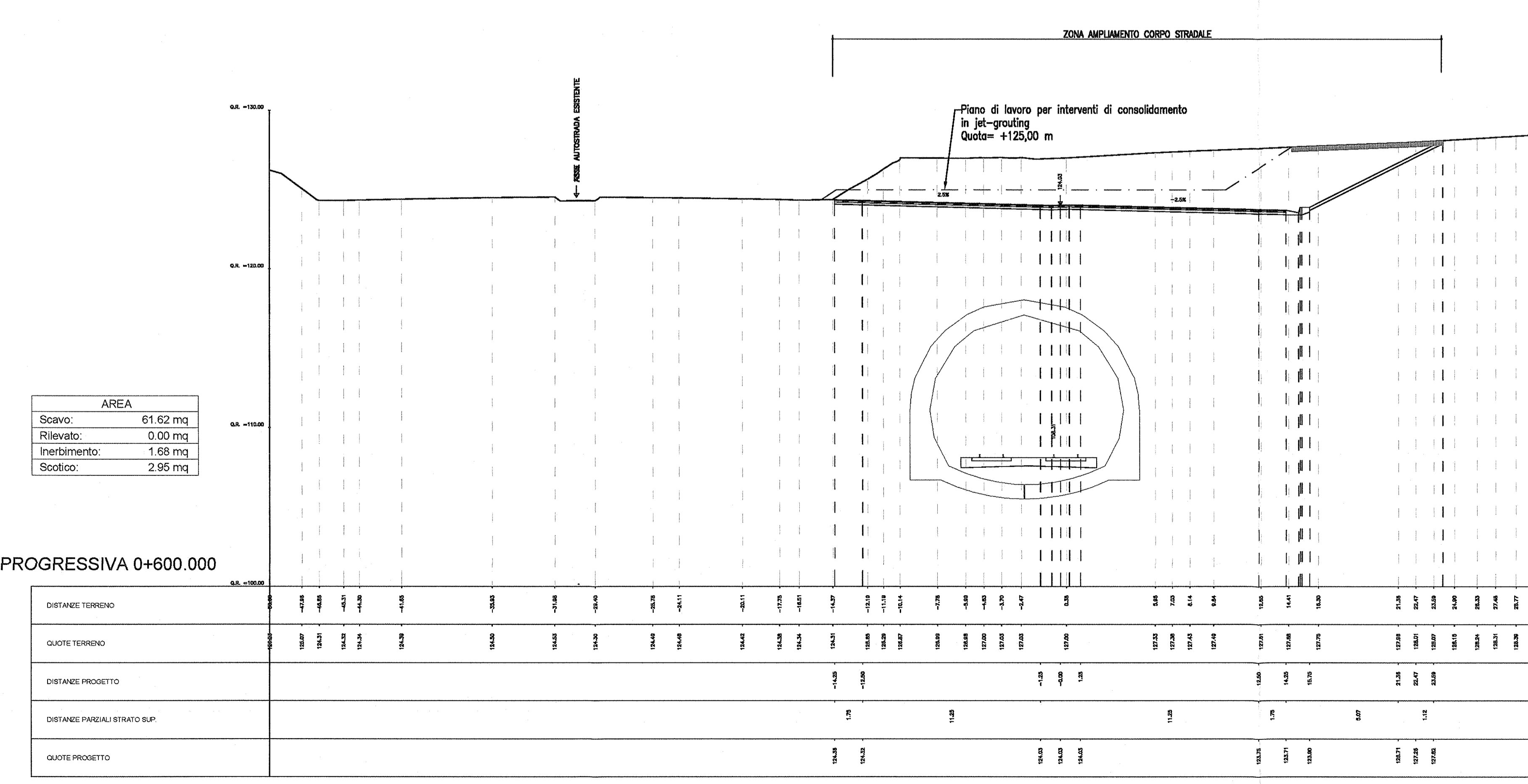
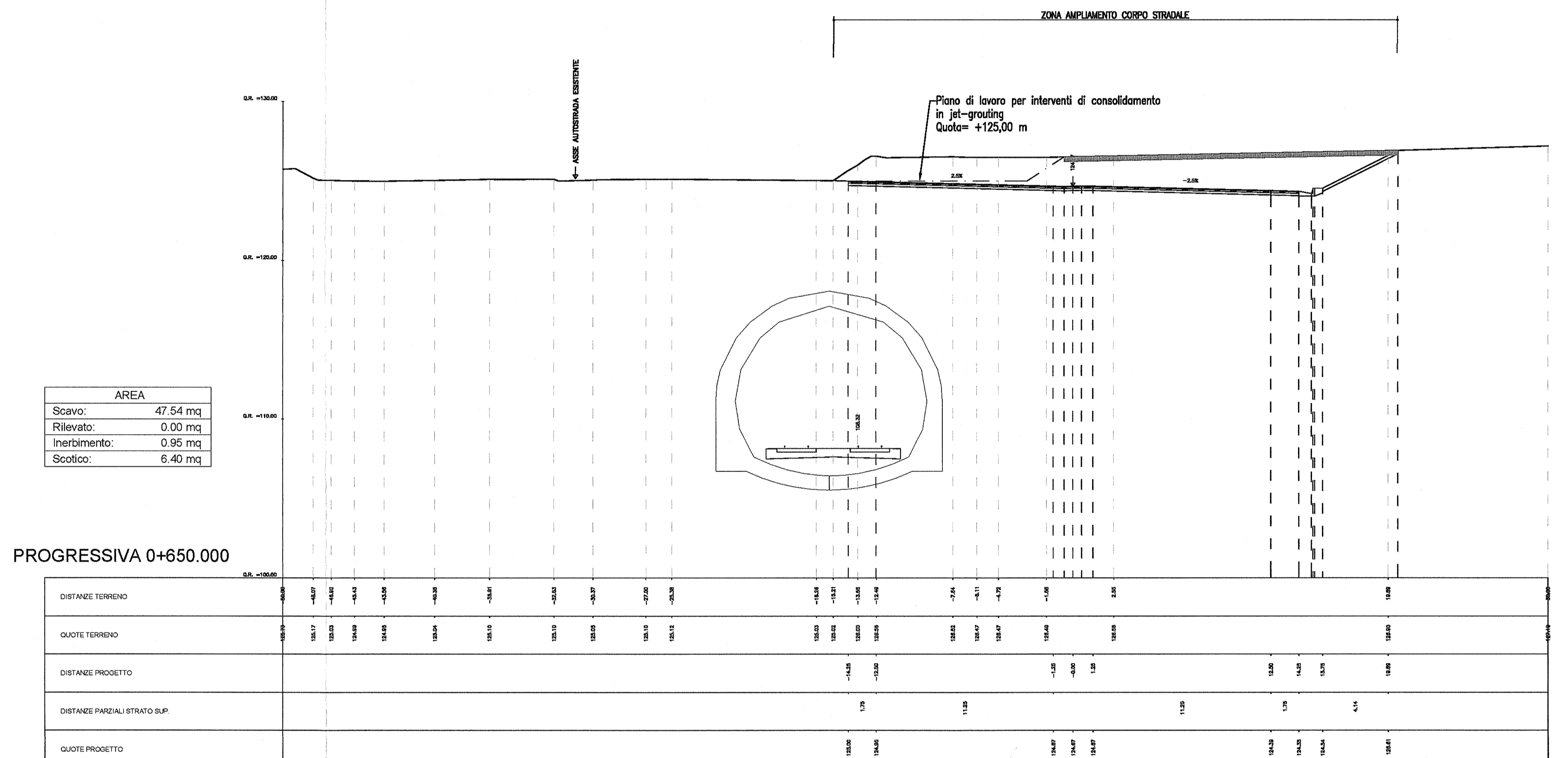
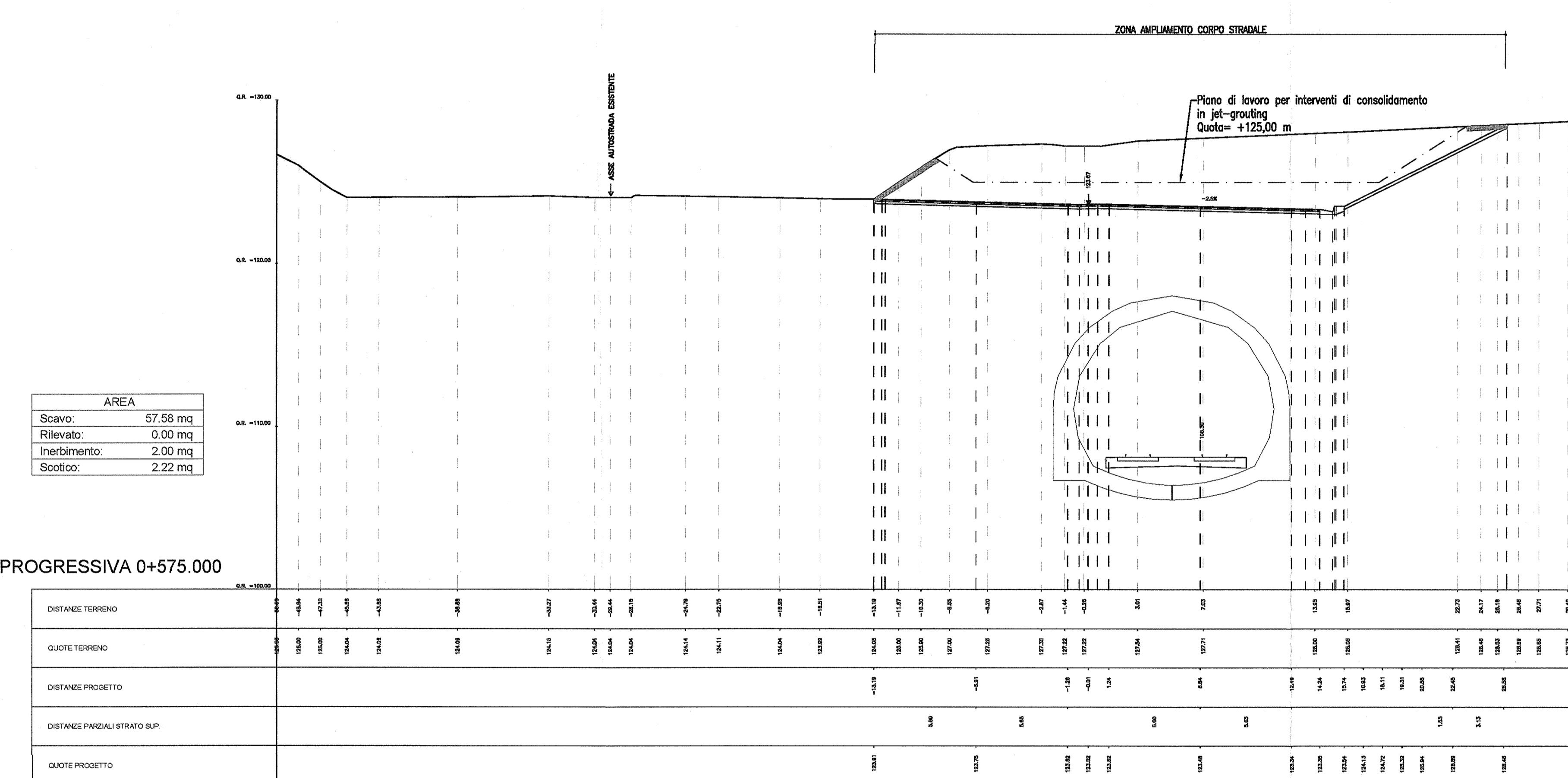
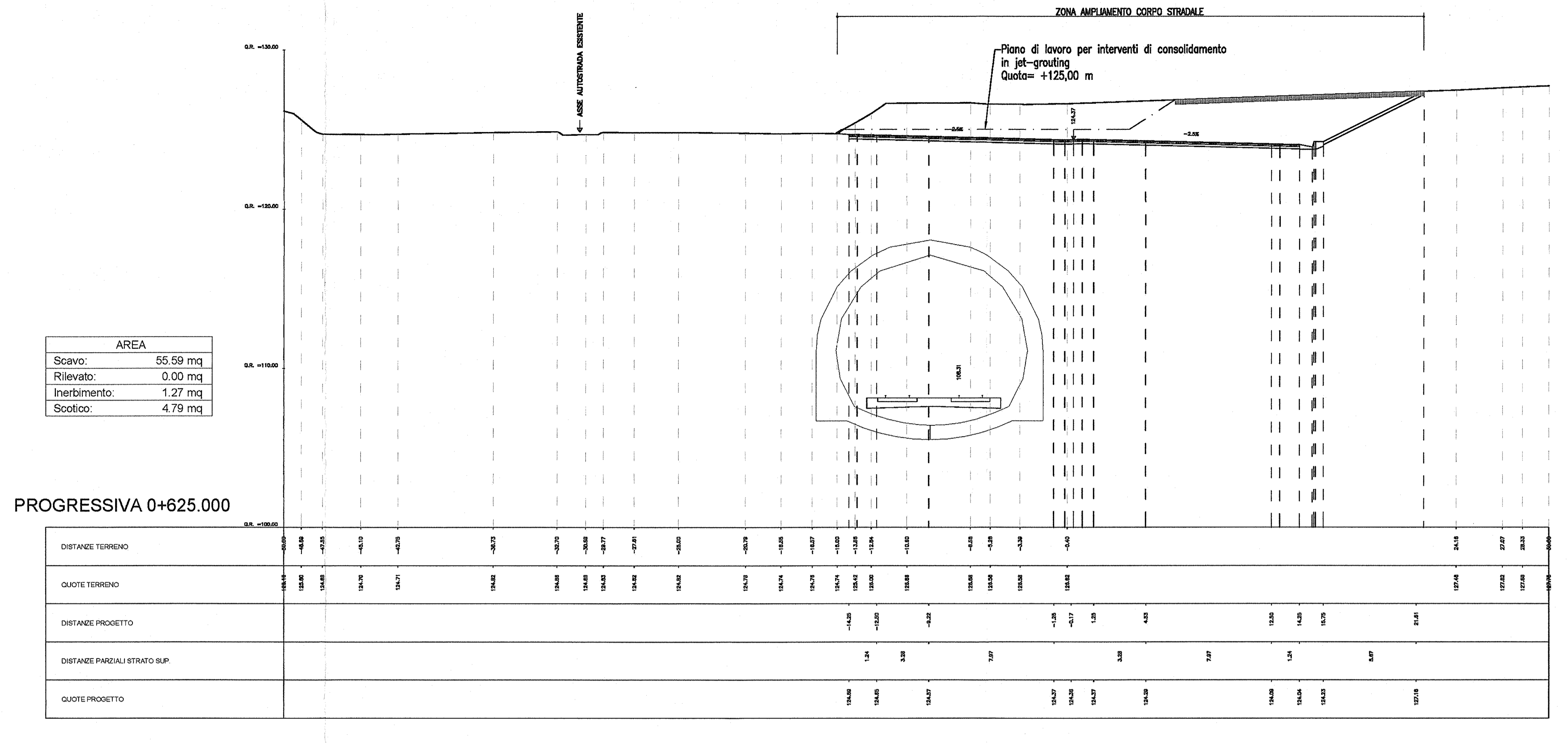
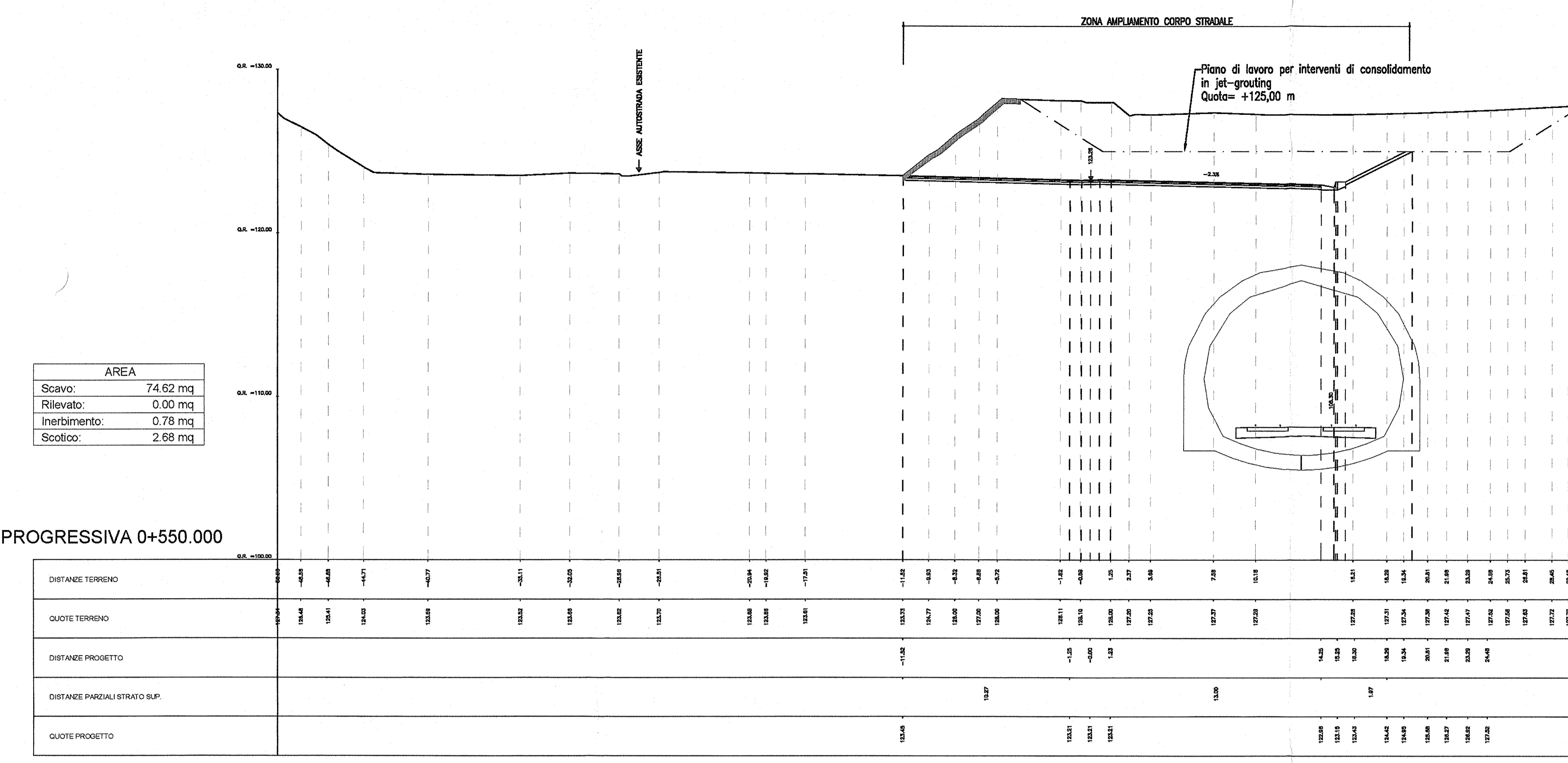


DISEGNI DI RIFERIMENTO

Piano-profilo infrastruttura esistente su foto aerea con dati di tracciamento  
 Planimetria di progetto su foto aerea con dati di tracciamento  
 Planimetria e profilo di progetto su cartografia  
 Stazioni trasversali ampliamento provvisorio - Tav.1  
 Stazioni trasversali ampliamento provvisorio - Tav.2  
 Stazioni trasversali ampliamento provvisorio - Tav.3  
 Stazioni trasversali ampliamento provvisorio - Tav.4  
 Stazioni trasversali ampliamento provvisorio - Tav.5  
 Stazioni trasversali ampliamento provvisorio - Tav.6  
 Tabella materiali

INOR11EE215GN04A0001  
 INOR11EE215GN04A0001  
 INOR11EE215GN04A0001  
 INOR11EE215GN04A0001  
 INOR11EE215GN04A0001  
 INOR11EE215GN04A0001  
 INOR11EE215GN04A0001  
 INOR11EE215GN04A0001



COMMITTENTE: **RFI**  
 RETE FERROVIARIA ITALIANA  
 GRUPPO FERROVIE DELLO STATO

ALTA SOVRIGLIANZA: **ITALFERR**  
 GRUPPO FERROVIE DELLO STATO

GENERAL CONTRACTOR: **Cepaw due**  
 Consorzio ENI per l'Alta Velocità

INFRASTRUTTURE FERROVIARIE STRATEGICHE DEFINITE DALLA LEGGE OBIETTIVO N. 443/01  
 LINEA A.V. /A.C. TORINO - VENEZIA Tratta MILANO - VERONA  
 Lotto funzionale Brescia-Verona  
 PROGETTO ESECUTIVO  
 GALLERIA NATURALE SAN GIORGIO IN SALICI (GN04)  
 Da Pk 140+502.85 a Pk 141+930.24  
 Sezioni trasversali ampliamento provvisorio  
 Tav.3

GENERAL CONTRACTOR: **Cepaw due** Consorzio Cepaw due Il Direttore dell'opera (Ing. J. J. J.)

DIRETTORE LAVORI: Valore per Costruzione

SCALA: 1:200

COMMESSA LOTTO FASE ENTE TIPO DOC. OPERA/DISCIPLINA PROGR. REV.

INOR 11 E E2 W9 GN04/A0 003 A

PROGETTAZIONE

Rev.	Descrizione	Data
A	EMISSIONE	23.11.18
B		
C		

Stampato dal Sistema di progetto-FRAC

CIG: 751447334A

Pagina 1/10

File: IEE215GN04A0003A.dwg