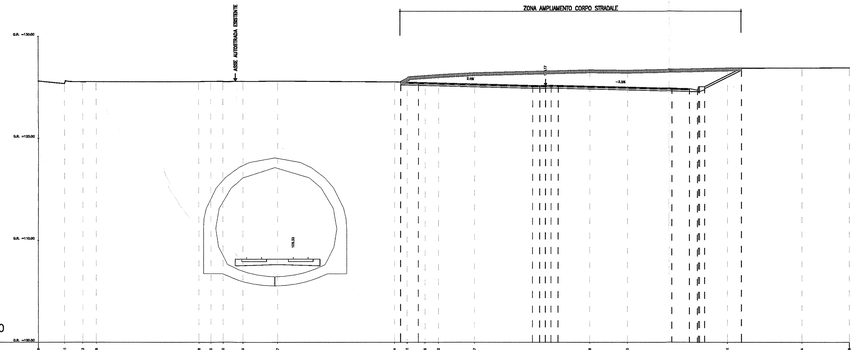

AREA	
Scavo:	42.81 mq
Rilevato:	0.00 mq
Inerbimento:	0.73 mq
Scotico:	10.13 mq

PROGRESSIVA 0+700.000

DISTANZE TERRENO	
QUOTE TERRENO	
DISTANZE PROGETTO	
DISTANZE PARZIALI STRATO SUP.	
QUOTE PROGETTO	

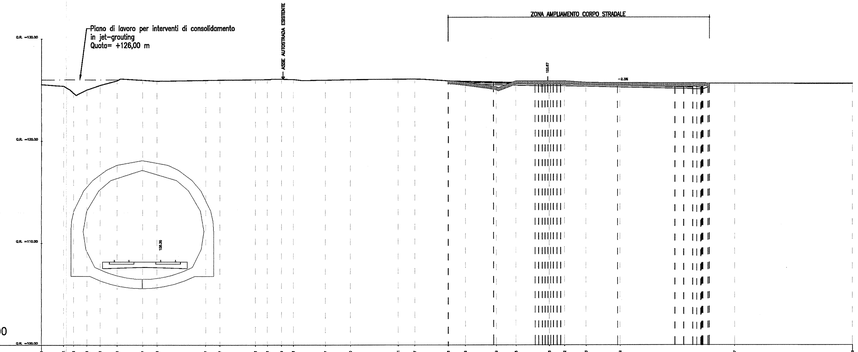

AREA	
Scavo:	2.96 mq
Rilevato:	1.70 mq
Inerbimento:	0.03 mq
Scotico:	7.79 mq

PROGRESSIVA 0+775.000

DISTANZE TERRENO	
QUOTE TERRENO	
DISTANZE PROGETTO	
DISTANZE PARZIALI STRATO SUP.	
QUOTE PROGETTO	

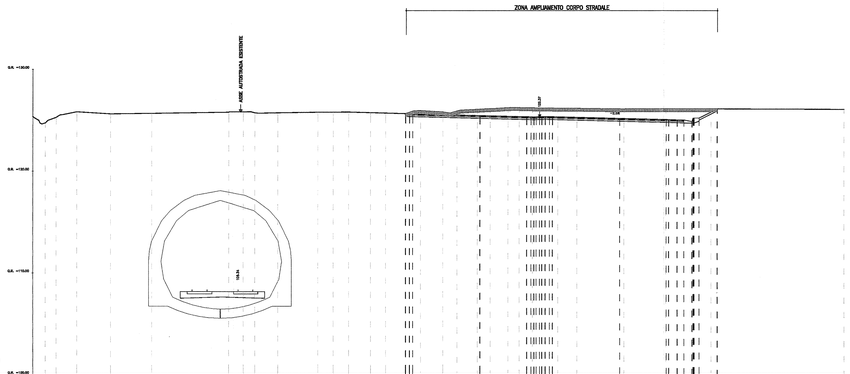

AREA	
Scavo:	22.00 mq
Rilevato:	0.00 mq
Inerbimento:	0.36 mq
Scotico:	9.24 mq

PROGRESSIVA 0+725.000

DISTANZE TERRENO	
QUOTE TERRENO	
DISTANZE PROGETTO	
DISTANZE PARZIALI STRATO SUP.	
QUOTE PROGETTO	



AREA	
Scavo:	0.00 mq
Rilevato:	5.53 mq
Inerbimento:	0.62 mq
Scotico:	7.15 mq

PROGRESSIVA 0+800.000

DISTANZE TERRENO	
QUOTE TERRENO	
DISTANZE PROGETTO	
DISTANZE PARZIALI STRATO SUP.	
QUOTE PROGETTO	

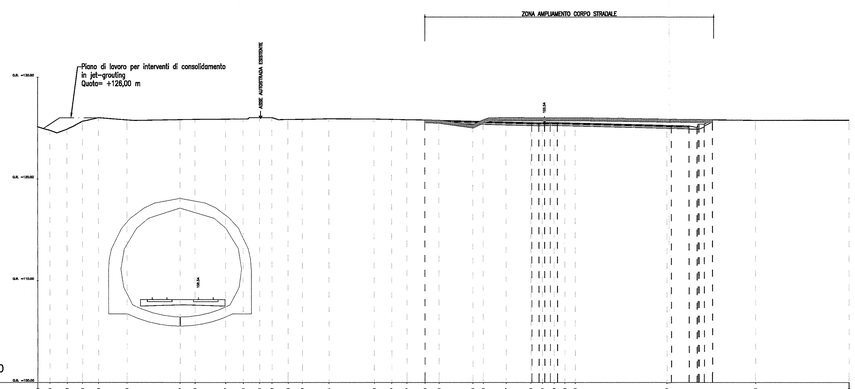

AREA	
Scavo:	10.87 mq
Rilevato:	0.93 mq
Inerbimento:	0.16 mq
Scotico:	8.57 mq

PROGRESSIVA 0+750.000

DISTANZE TERRENO	
QUOTE TERRENO	
DISTANZE PROGETTO	
DISTANZE PARZIALI STRATO SUP.	
QUOTE PROGETTO	

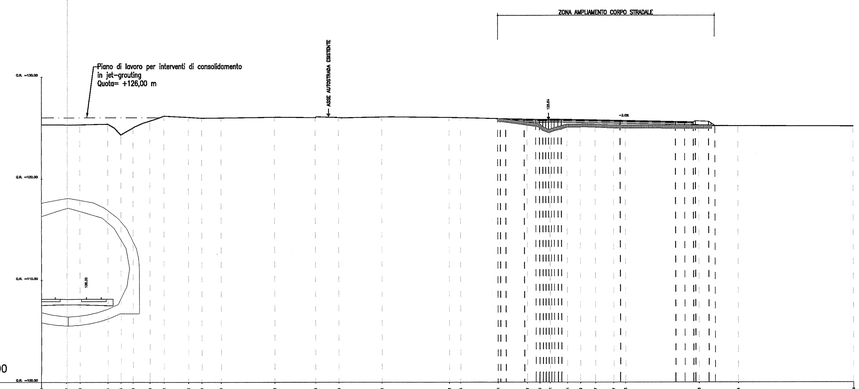

AREA	
Scavo:	0.02 mq
Rilevato:	9.46 mq
Inerbimento:	0.67 mq
Scotico:	6.42 mq

PROGRESSIVA 0+825.000

DISTANZE TERRENO	
QUOTE TERRENO	
DISTANZE PROGETTO	
DISTANZE PARZIALI STRATO SUP.	
QUOTE PROGETTO	

DISEGNI DI RIFERIMENTO

Plano-profilo infrastruttura esistente su foto aerea con dati di tracciamento	IN0R11EE2L5GN04A0001
Planimetria di progetto su foto aerea con dati di tracciamento	IN0R11EE2P5GN04A0001
Planimetria e profilo di progetto su cartografia	IN0R11EE2L7GN04A0001
Sezioni trasversali ampliamento provvisorio – Tav.1	IN0R11EE2W9GN04A0001
Sezioni trasversali ampliamento provvisorio – Tav.2	IN0R11EE2W9GN04A0002
Sezioni trasversali ampliamento provvisorio – Tav.3	IN0R11EE2W9GN04A0003
Sezioni trasversali ampliamento provvisorio – Tav.4	IN0R11EE2W9GN04A0004
Sezioni trasversali ampliamento provvisorio – Tav.5	IN0R11EE2W9GN04A0005
Sezioni trasversali ampliamento provvisorio – Tav.6	IN0R11EE2W9GN04A0006
Tabella materiali	IN0R11EE24TGN0400001

COMMITTENTE:

RFI RETE FERROVIARIA ITALIANA
GRUPPO FERROVIE DELLO STATO

ALTA SORVEGLIANZA:

ITALFERR
GRUPPO FERROVIE DELLO STATO

GENERAL CONTRACTOR:

Cepav due
Consorzio ENI per l' Alta Velocità

INFRASTRUTTURE FERROVIARIE STRATEGICHE DEFINITE DALLA LEGGE OBIETTIVO N. 443/01

LINEA A.V. /A.C. TORINO - VENEZIA Tratta MILANO - VERONA
Lotto funzionale Brescia-Verona
PROGETTO ESECUTIVO

GALLERIA NATURALE SAN GIORGIO IN SALICI (GN04)
Da Pk 140+502.85 a Pk 141+930.24
Sezioni trasversali ampliamento provvisorio
Tav.4

GENERAL CONTRACTOR	DIRETTORE LAVORI	SCALA :
Consorzio Cepav due Consorzio Cepav due Il Direttore del Consorzio (Ing. T. Tiralongo) Data:	Visto per Costruzione Data:	1:200

COMMESSA	LOTTO	FASE	ENTE	TIPO DOC.	OPERA/DISCIPLINA	PROGR.	REV.
IN0R	11	E	E2	W9	GN04A0	004	A

PROGETTAZIONE

Rev.	Descrizione	Redatto	Data	Verif.	Dirigente Responsabile	Progettista Responsabile	IL PROGETTISTA
A	EMISSIONE	MAGGIORE	23.11.18	[illegible]	[illegible]	[illegible]	
B							
C							

Stampato dal sistema di plottaggio ITALFERR S.p.A. - ALBA S.r.l.

CIG 751447334A

Progetto cofinanziato dalla Unione Europea

File: IN0R11EE2W9GN04A0004A.dwg

CUP: F81H91000000008

Scala di plot: 1:1