RIPRISTINI	OPERE COMPLEMENTARI IN PROGETTO	
DISMISSIONI	DISMISSIONE NON DISTRUTTIVA (inertizzazione con miscela cementizia)	
	RIMOZIONE INTEGRALE	
	AREA DI PASSAGGIO	
SITUAZIONE AS-BUILT	PROGRESSIVE	
	PROFONDITA' DI INTERRAMENTO	
	PROTEZIONI MECCANICHE (CUNICOLI, GUNITE, ECC...)	
	TUBO DI PROTEZIONE E LUNGHEZZE	
	TIPO TUBAZIONE E LUNGHEZZE	
	PUNTO DI INTERCETTAZIONE DI LINEA	
	DISEGNI DI RIFERIMENTO AS-BUILT	
	CONFINI AMMINISTRATIVI	

DATI CARATTERISTICI

DATI DI COSTRUZIONE

PRESSIONE DI PROGETTO (DP) 75 bar
GRADO DI UTILIZZAZIONE DICHIARATO f = 0.72
GRADO DI UTILIZZAZIONE ADOTTATO:

- linea a spessore normale f = 0.67
- linea a spessore maggiorato f = 0.57

REALIZZATO IN CONFORMITA' AL D.M.17/04/2008

DATI DI ESERCIZIO (C.P.I.)

PRESSIONE MASSIMA DI ESERCIZIO (MOP) 75 bar
GRADO DI UTILIZZAZIONE DICHIARATO f = 0.72
IMPIANTO IN CONFORMITA' AL D.M.17/04/2008

RIVESTIMENTO GIUNTI DI SALDATURA

FASCE TERMORESTRINGENTI

IMPIANTO MUNITO DI CAVO TELE

DATI GENERALI

DN 750
DIAMETRO ESTERNO DEFINITO De 762.0 mm

PLANIMETRIA 1:2000

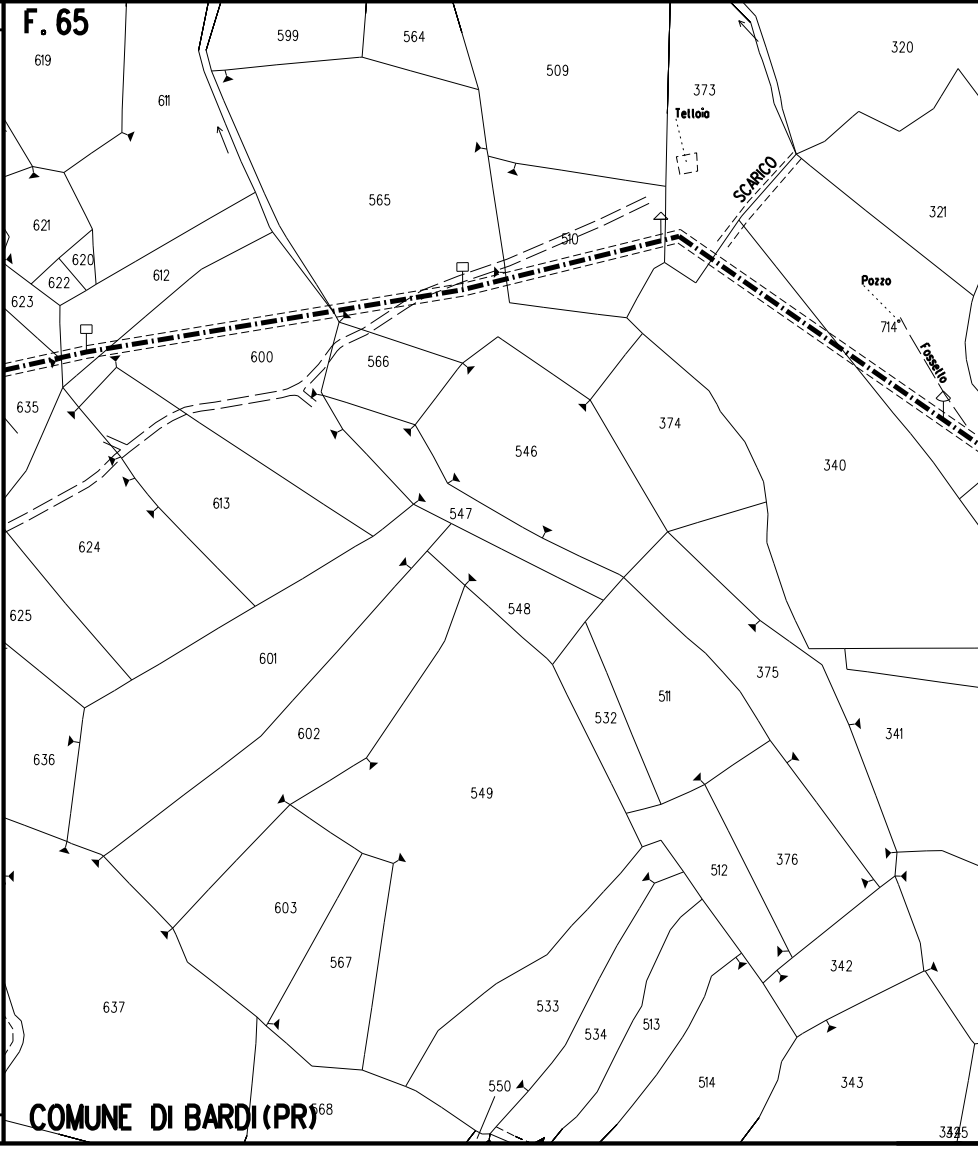
F. 65
619
611
599
564
509
373
Tettoia
SCARICO
320
321
565
510
621
620
622
612
623
Pozzo
714°
Fossello
600
566
635
374
546
340
613
547
624
548
625
601
375
511
532
341
602
636
549
512
376
603
567
342
637
533
534
513
550
514
343
568
COMUNE DI BARDI (PR)

CONFINI AMMINISTRATIVI

PN (Vedi dis. LC-D-83303)

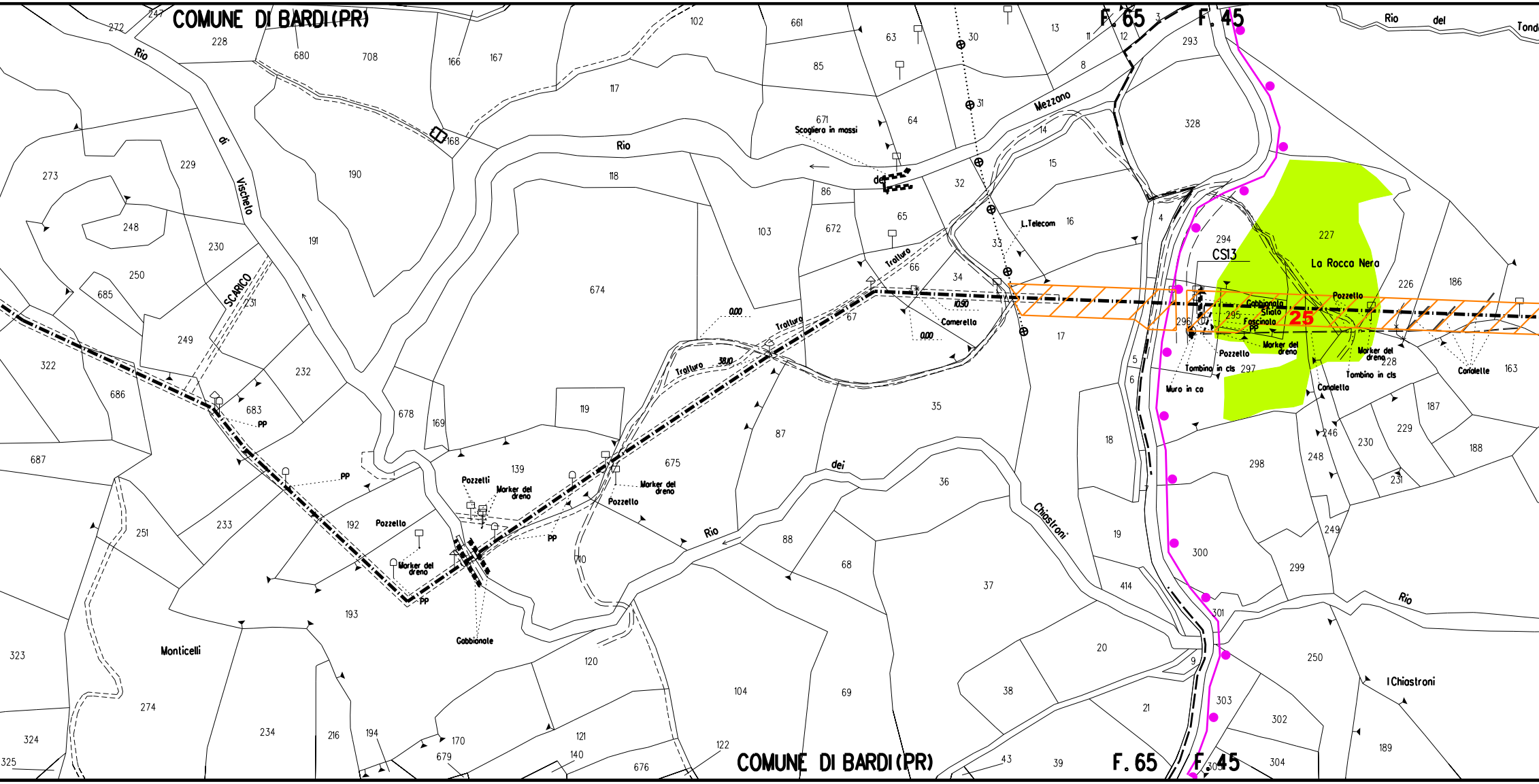
COMUNE DI BARDI (PR)
F. 65
F. 45
Rio di Vischeto
Rio Mezzano
Rio del Tondo
Rio dei Chiastroni
Rio
SCARICO
Trattura
Scogliera in massi
L.Telecom
Camerella
CS13
La Rocca Nera
25
Pozzetto
Gabbionata
Sfiato
Fascinata
PP
Marker del dreno
Tombino in cls
Muro in ca
Canaletta
Canalette
Pozzetti
Gabbionate
Monticelli
I Chiastroni
0.00
10.50
38.10
272
247
228
680
708
166
167
102
661
63
30
13
11
12
3
293
8
85
117
671
64
31
14
328
273
229
190
168
118
86
32
15
248
191
103
672
65
16
33
4
294
227
230
250
66
34
226
186
685
674
231
67
17
296
295
297
228
163
249
322
232
5
6
683
686
678
169
119
87
35
18
246
230
229
187
687
139
675
36
298
248
231
188
192
88
19
249
251
233
710
68
37
300
299
414
193
301
323
120
20
250
274
104
69
38
9
21
303
302
234
216
194
170
121
324
679
140
122
43
39
305
304
189
325
676

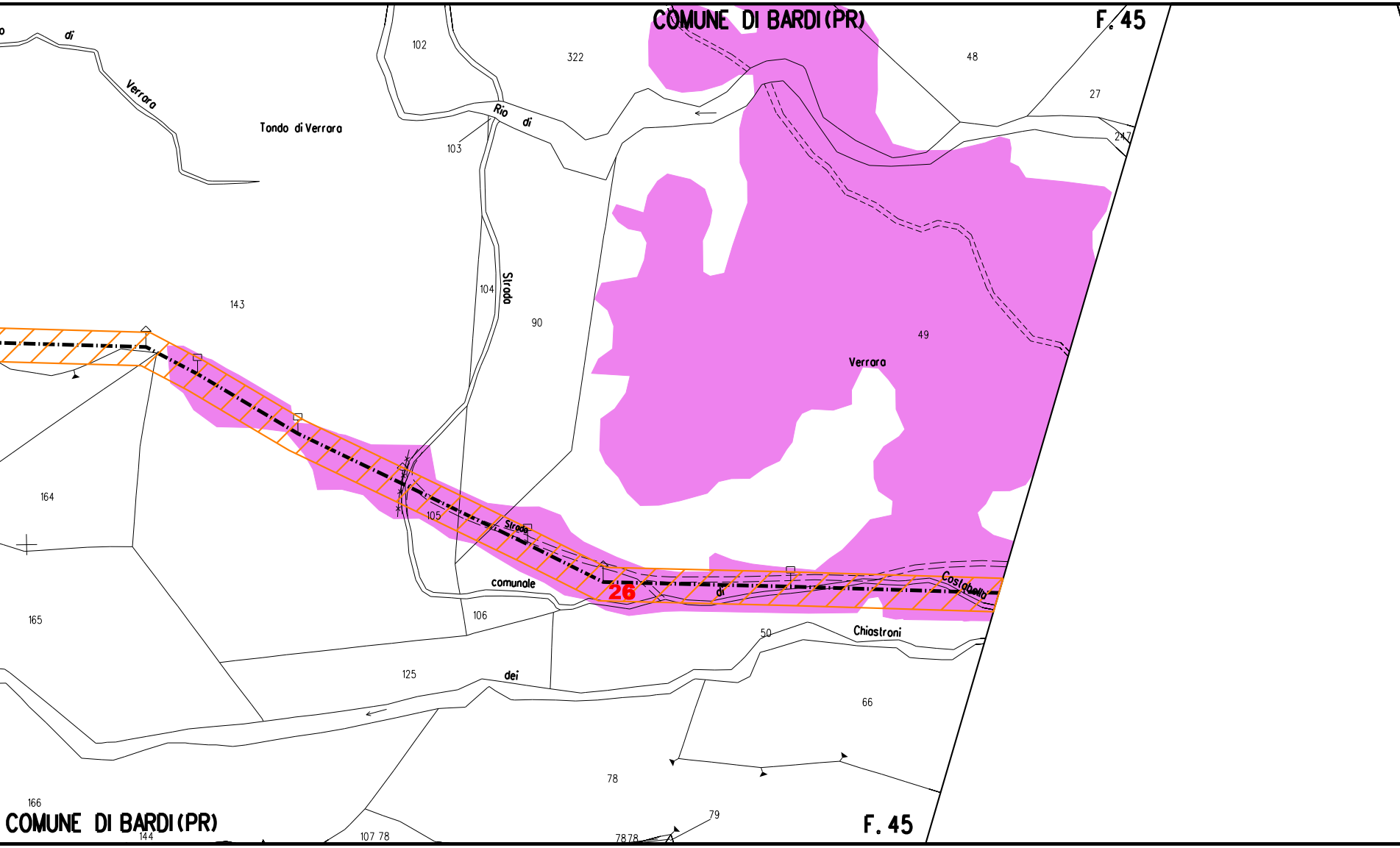
COMUNE DI BARDI(PR)
F.45
Rio di Verrara
Tondo di Verrara
102
103
322
Rio di
48
27
247
104
Strada
90
143
49
Verrara
164
105
Strada
comunale
26
di
Costabella
165
106
50
Chiastroni
125
dei
66
78
166
144
107 78
7878
79
COMUNE DI BARDI(PR)
F.45

PN (Vedi dis. LC-D-83303)

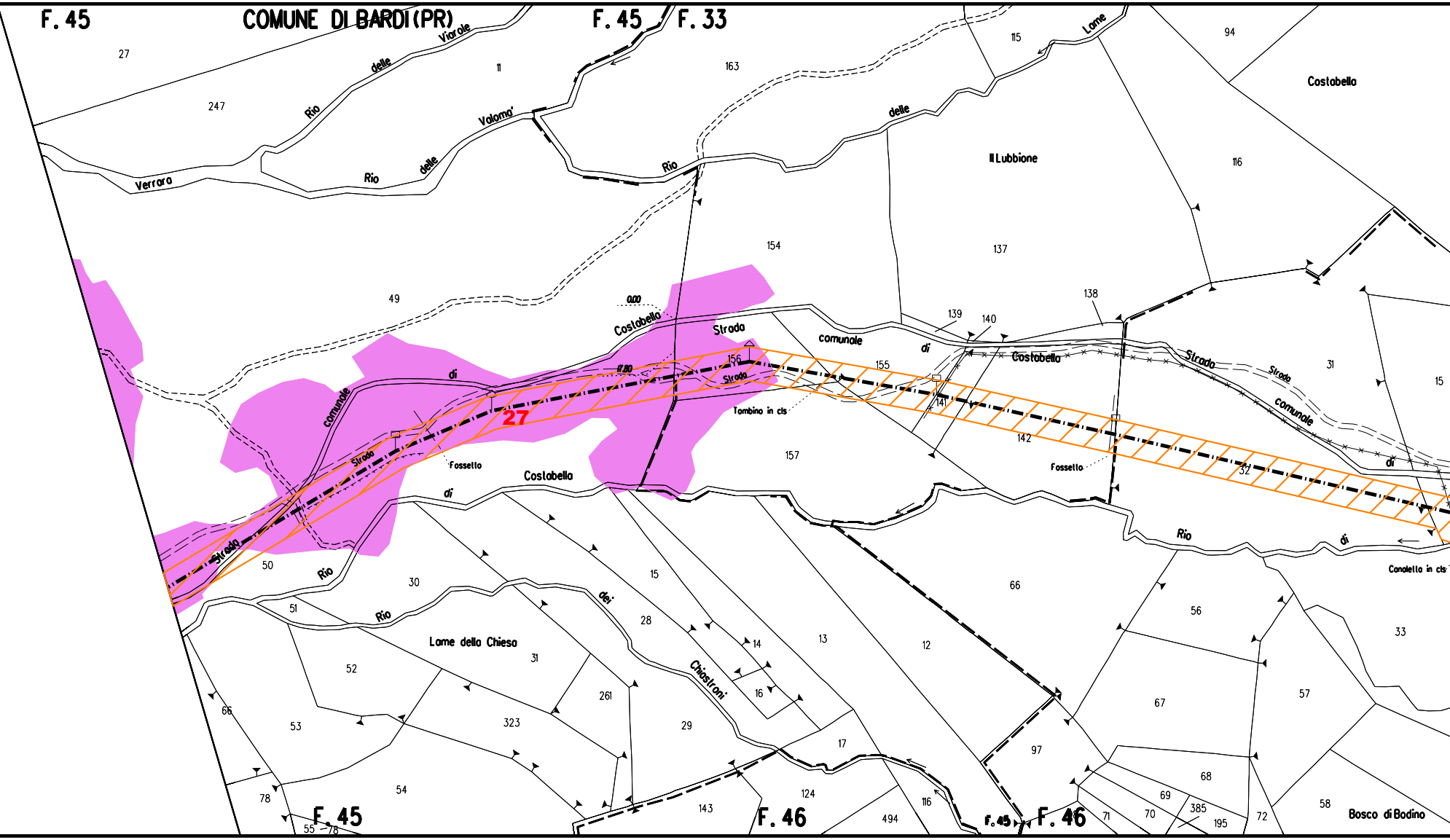
F. 45
COMUNE DI BARDI (PR)
F. 45
F. 33
Rio delle Viarole
Rio delle Valoma'
Verrara
Rio delle Lame
Costabella
Il Lubbione
Strada comunale di Costabella
Strada
Tombino in cls
Fossetto
Fossetto
Costabella
Rio di Costabella
Rio dei Chiostroni
Lame della Chiesa
Canaletta in cls
Bosco di Bodino
27
0.00
17.80
F. 45
F. 46
F. 45
F. 46
27
247
11
163
115
94
116
137
138
139
140
154
49
156
155
141
142
157
31
15
32
50
30
51
15
28
14
13
12
66
56
33
52
31
261
16
67
57
66
53
323
29
17
97
68
69
385
195
72
71
70
58
54
78
143
124
116
494
55
78

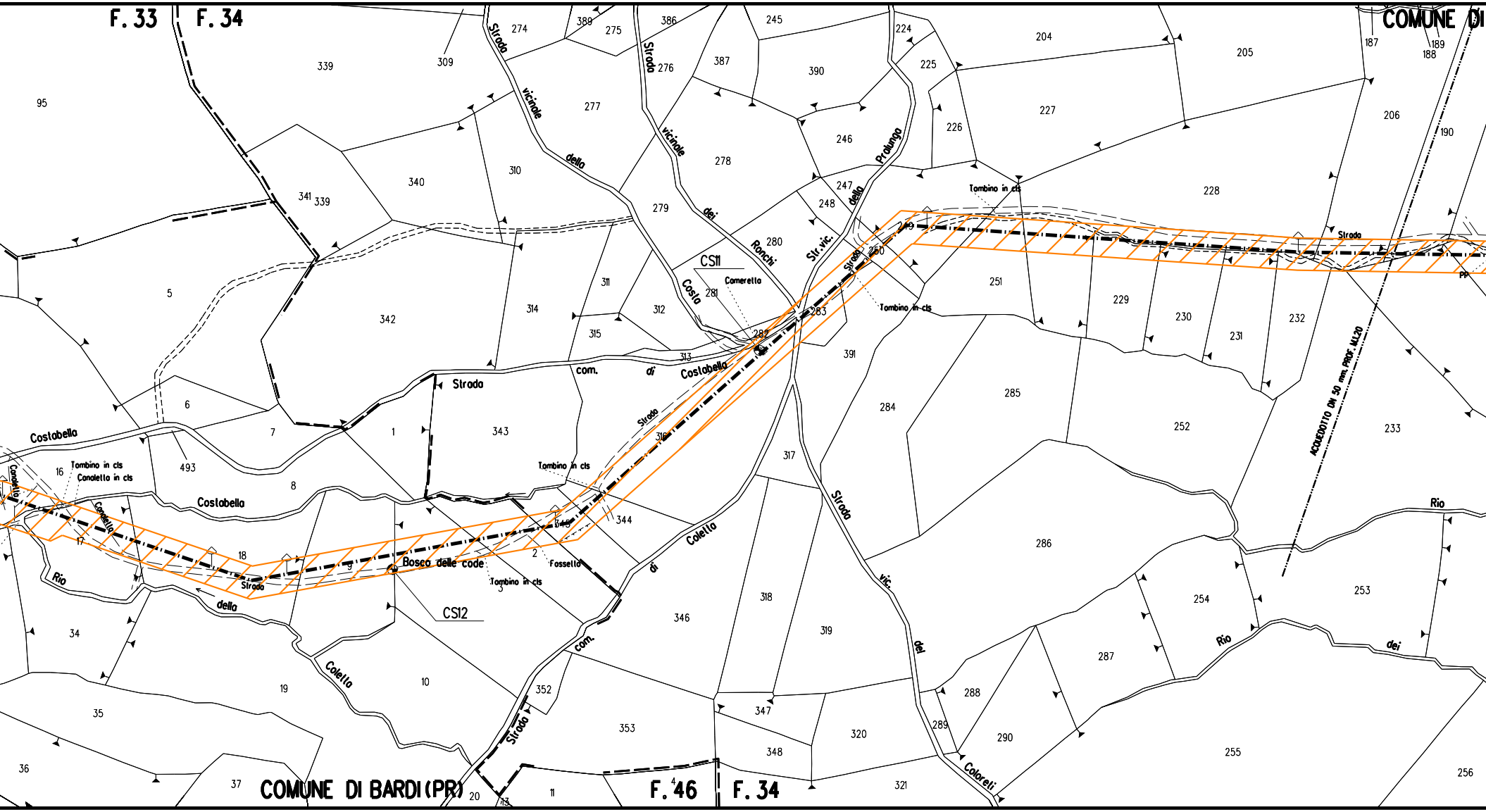
F. 33
F. 34
COMUNE DI
COMUNE DI BARDI (PR)
F. 46
F. 34
Strada vicinale della Costa
Strada vicinale dei Ronchi
Strada della Prolungo
Str. vic.
Strada com. di Costabella
Costabella
Strada della Rio
Canaletta
Tombino in cls
Canaletta in cls
Bosco delle code
Fossello
Strada com. di Colella
Colella
Strada vic. dei Coloreti
Rio dei
Comeretto
ACQUEDOTTO DN 50 mm. PROF. ML20
CS11
CS12
PP

PN (Vedi dis. LC-D-83303)

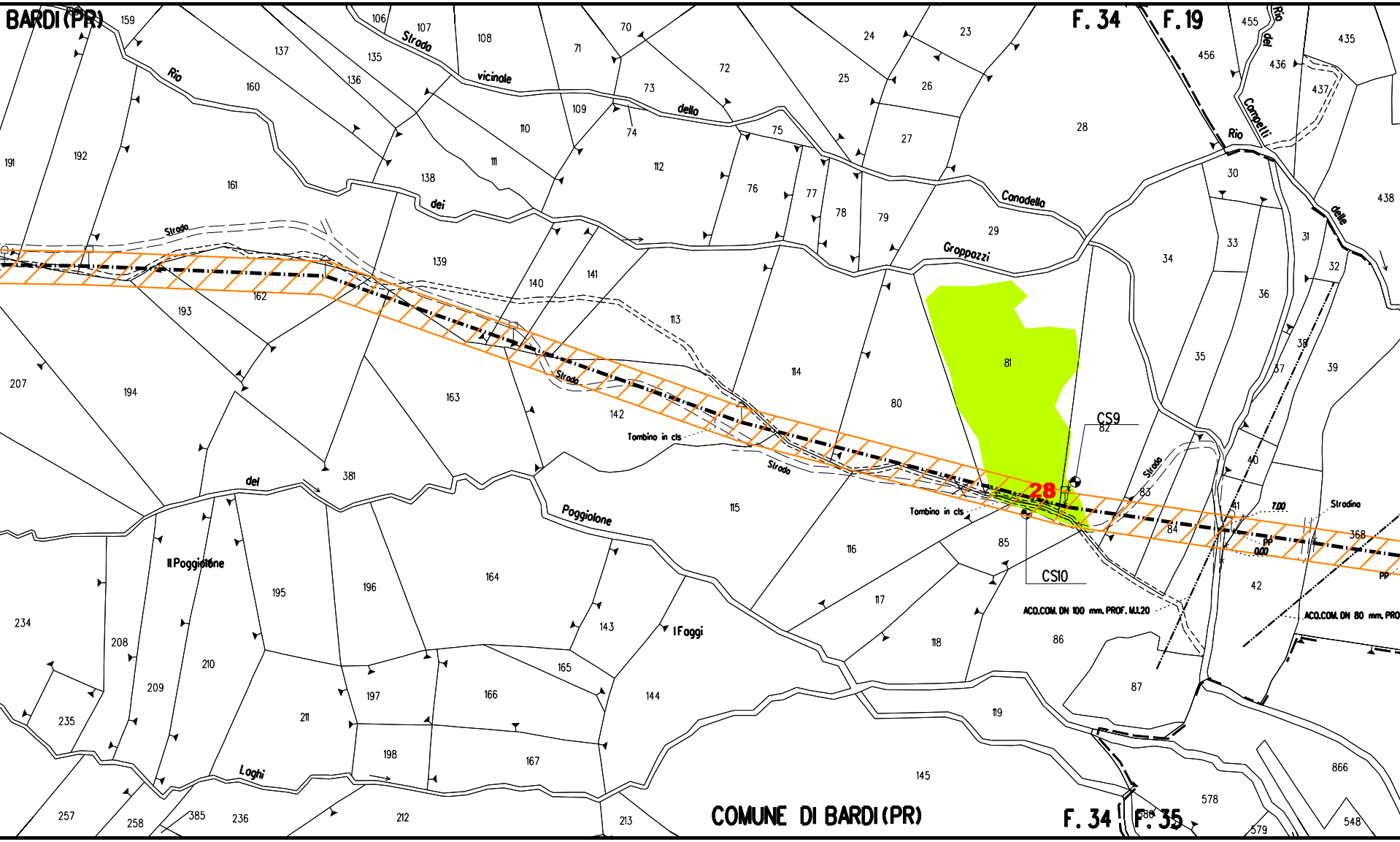
BARDI (PR)
F. 34
F. 19
Strada
vicinale
della
Canodella
Rio
dei
Groppazzi
Strada
del
Poggiolone
Rio
delle
Campelli
Rio del
Il Poggiolone
I Foggi
Laghi
Stradina
Tombino in cls
Tombino in cls
CS9
CS10
28
7.00
0.00
PP
PP
ACQ.COM. DN 100 mm. PROF. Mt.1.20
ACQ.COM. DN 80 mm. PRO
159
106
107
108
70
71
24
23
137
135
136
160
72
73
25
26
28
456
455
436
435
437
109
110
74
75
27
191
192
111
112
76
77
78
79
30
438
161
138
139
140
141
29
33
31
32
34
36
162
193
113
114
80
81
82
35
38
37
39
207
194
163
142
40
381
115
116
83
41
84
368
42
85
117
118
86
87
234
208
210
209
235
195
196
164
143
144
165
166
197
198
211
167
119
145
866
578
548
579
257
258
385
236
212
213
580

COMUNE DI BARDI (PR)

F. 34 | F. 35

PN (Vedi dis. LC-D-83303)

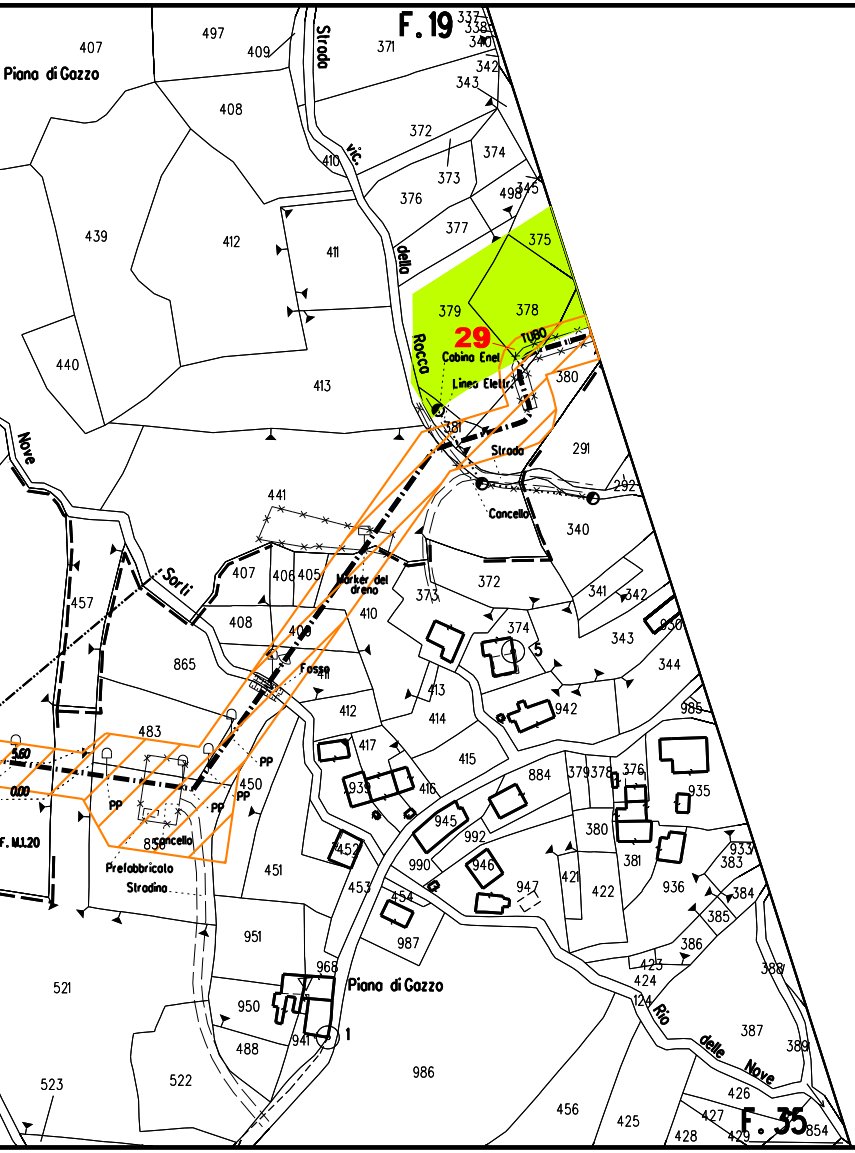
F. 19
F. 35
29
Piano di Gazzo
Strada vic. della Rocca
Cabina Enel
Linea Elettr.
TUBO
Strada
Cancello
Nove
Sorti
Marker del dreno
Fosso
Prefabbricato
Stradino
cancello
PP
F. MU.20
Rio delle Nove

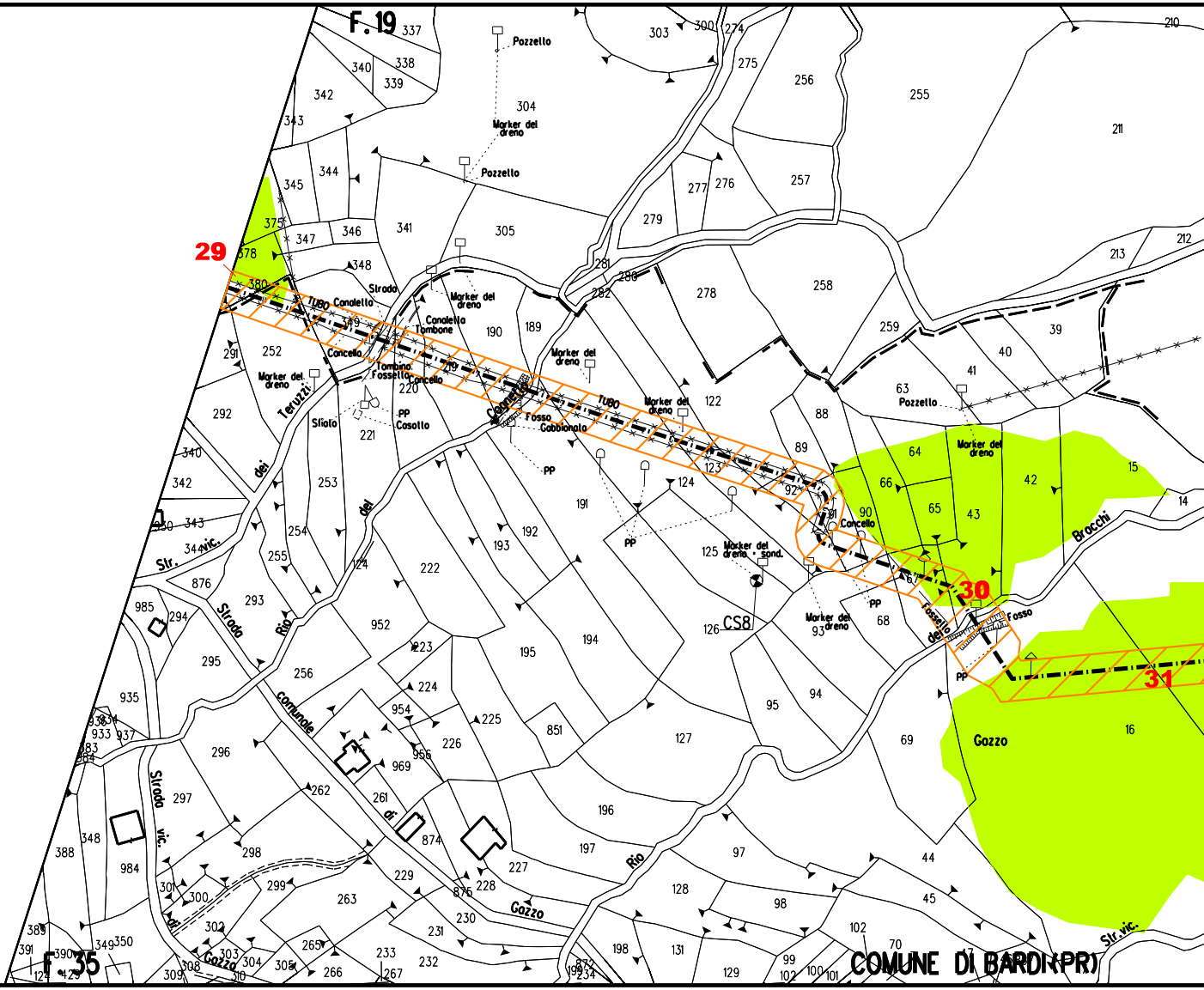
F. 19
F. 35
29
30
31
Pozzetto
Marker del dreno
Strada dei Teruzzi
TUBO
Canaletto
Tombone
Cancello
Tombino
Fossetto
Sfiato
PP
Casotto
Fosso
Gabbionata
Marker del dreno - sond.
CS8
Fossetto del Fosso
Brocchi
Gazzo
Strada comunale di Gazzo
Rio del
Str. vic.
COMUNE DI BARDI(PR)

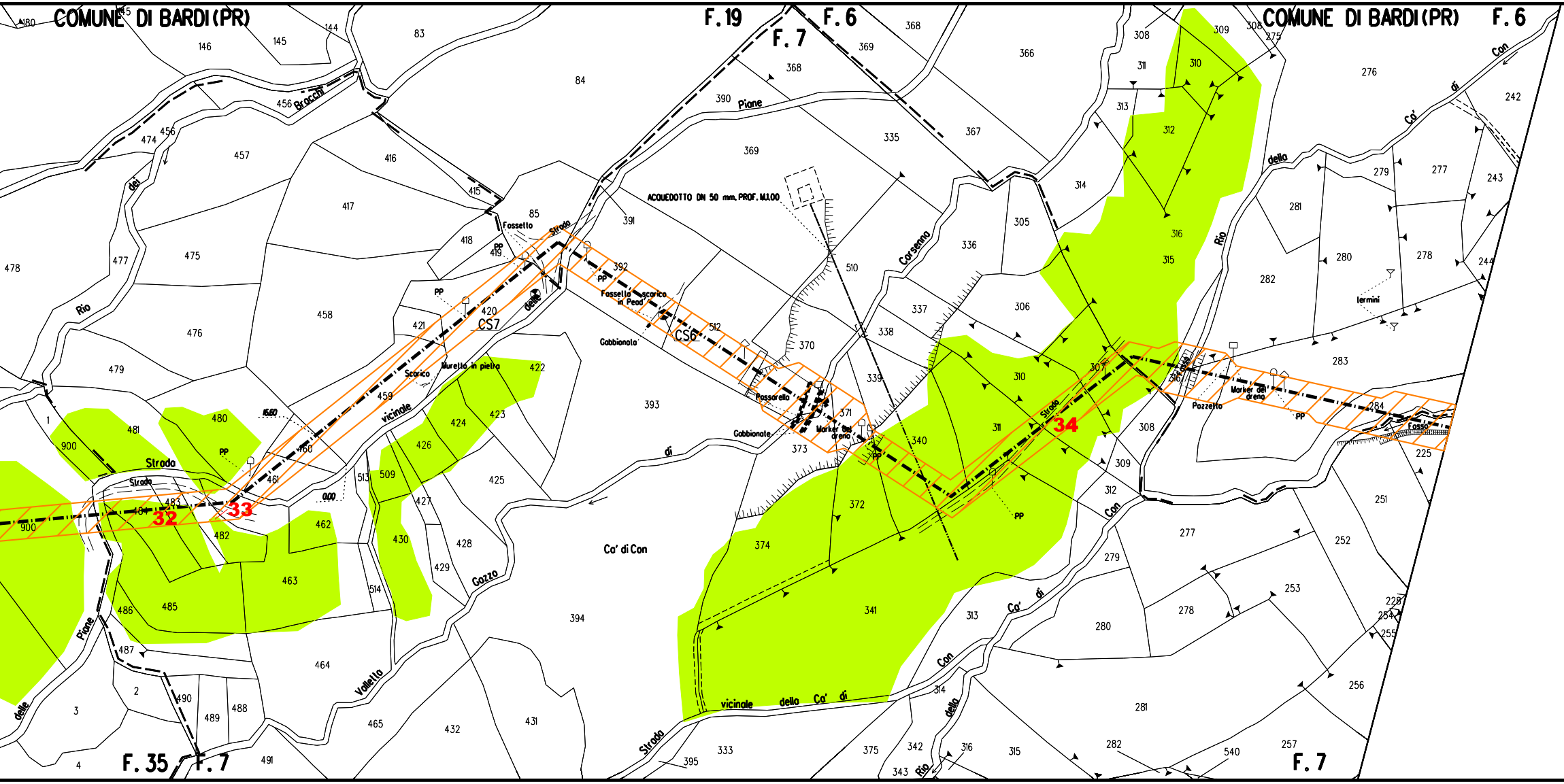
COMUNE DI BARDI (PR)
F.19
F.6
F.7
COMUNE DI BARDI (PR)
F.6
ACQUEDOTTO DN 50 mm. PROF. M.1.00
Fossetto
Strada
PP
CS7
CS6
Fossetto scarico in Pead
Gabbionata
Murello in pietra
Scarico
Strada vicinale delle Piane
Passerella
Gabbionata
Marker del dreno
Pozzetto
Marker del dreno
termini
Fosso
Rio Corsenno
Rio dei Bracchi
Strada vicinale del Gozzo
Strada Vallella
Co' di Con
Strada vicinale della Co' di Con
Rio della Co' di Con
Rio delle Piane
16.60
0.00
32
33
34
F.35
F.7
F.7

PN (Vedi dis. LC-D-83303)

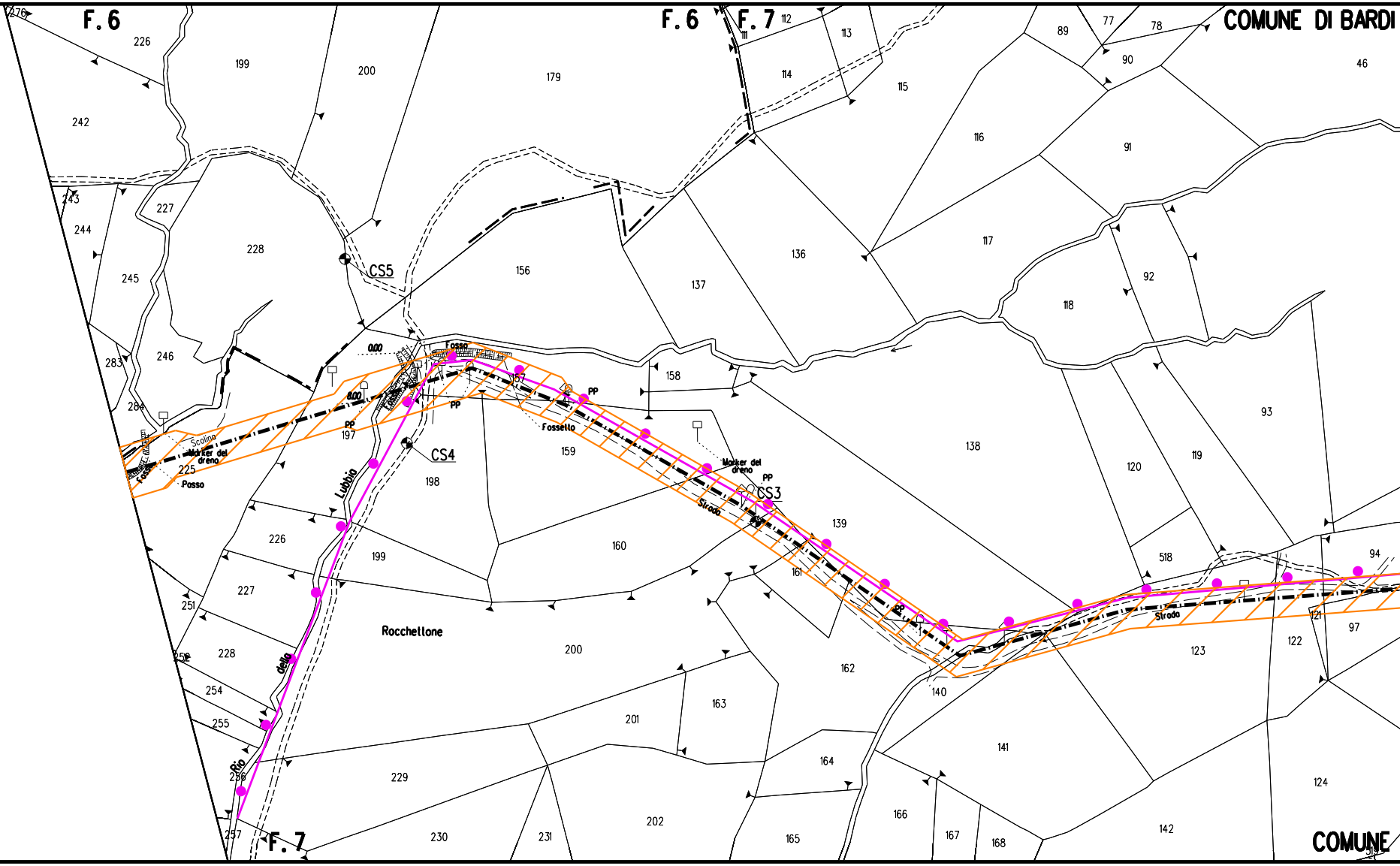
F. 6
F. 6
F. 7
F. 7
COMUNE DI BARDI
COMUNE
CS5
CS4
CS3
Fosso
Fossello
Scolina
Marker del dreno
Marker del dreno
Fosso
PP
PP
PP
PP
0.00
0.00
Rio della Lubbia
Rocchellone
Strada
Strada
276
226
199
200
179
242
243
244
245
227
228
156
246
283
284
225
197
198
157
158
159
160
161
162
163
164
165
166
167
168
226
199
227
228
251
252
254
255
256
257
229
230
231
200
201
202
112
113
111
114
115
116
117
118
136
137
138
139
140
141
142
77
78
89
90
91
92
93
94
46
119
120
121
122
123
124
97
518

PN (Vedi dis. LC-D-83303)

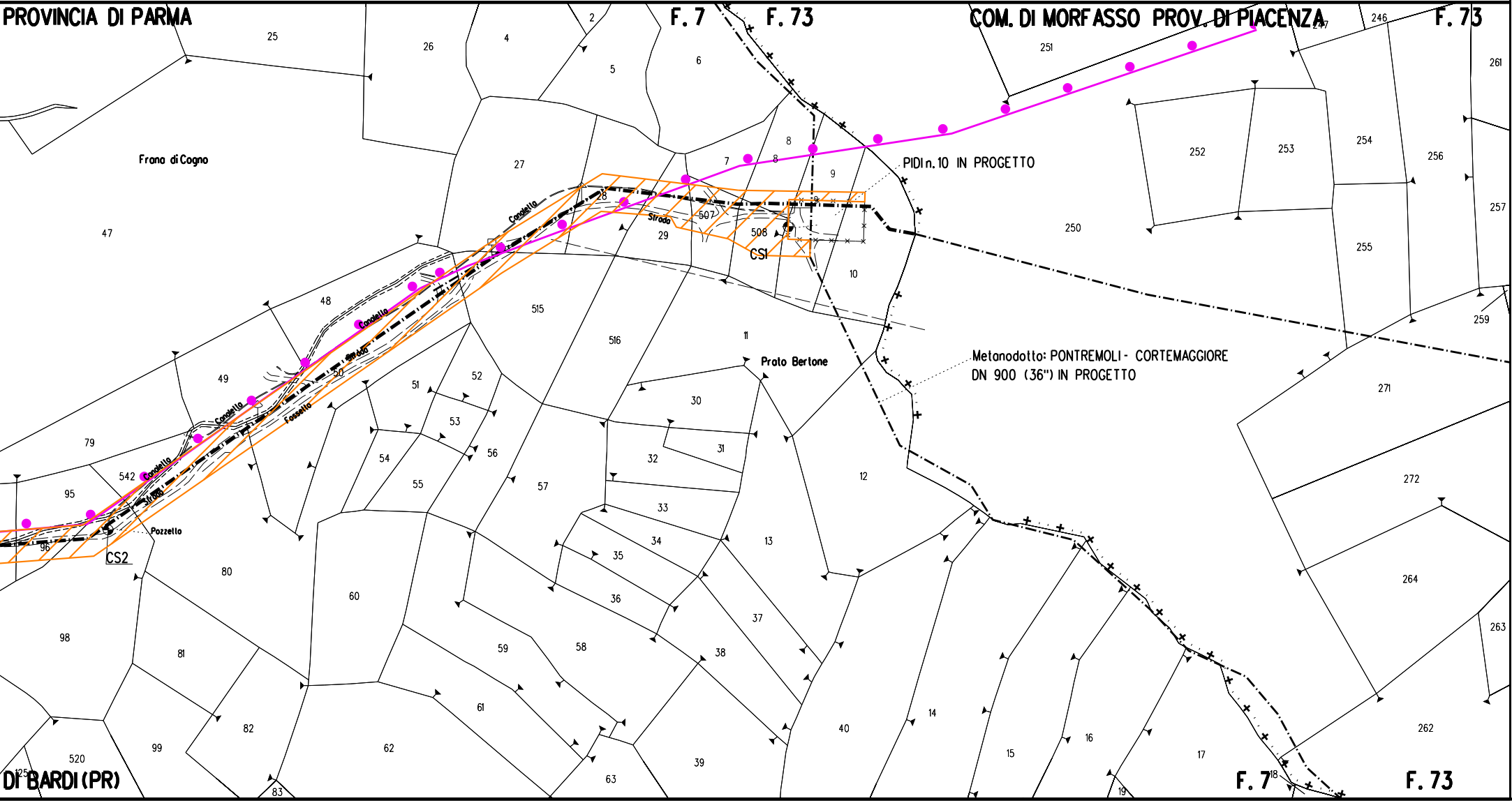
PROVINCIA DI PARMA
F. 7
F. 73
COM. DI MORFASSO PROV. DI PIACENZA
F. 73
Frana di Cogno
PIDI n. 10 IN PROGETTO
Metanodotto: PONTREMOLI - CORTEMAGGIORE
DN 900 (36") IN PROGETTO
Prato Bertone
CS1
CS2
Pozzetto
Candello
Strada
Fossello
DI BARDI (PR)
F. 7
F. 73
2
4
5
6
25
26
27
28
29
7
8
8
9
10
11
12
13
14
15
16
17
18
19
30
31
32
33
34
35
36
37
38
39
40
47
48
49
50
51
52
53
54
55
56
57
58
59
60
61
62
63
79
80
81
82
83
95
96
98
99
125
507
508
515
516
520
542
246
247
250
251
252
253
254
255
256
257
259
261
262
263
264
271
272

DOCUMENTI DI RIFERIMENTO	N.

LEGENDA:

●	SITI DI IMPORTANZA COMUNITARIA VAL TARO, VAL CENO, ALTA VALLE DELLO STIRONE (IT4010002)
▨	AREA OCCUPAZIONE LAVORI
🟪	FORMAZIONI A JUNIPERUS COMMUNIS SU LANDE O PRATI CALCICOLI HABITAT 5130
🟩	PRATERIE MAGRE DA FIENO A BASSA ALTITUDINE (ALOPECURUS PATENSIS, SANGUISORBA OFFICINALIS) HABITAT 6510
3	NUMERO IDENTIFICATIVO POLIGONO

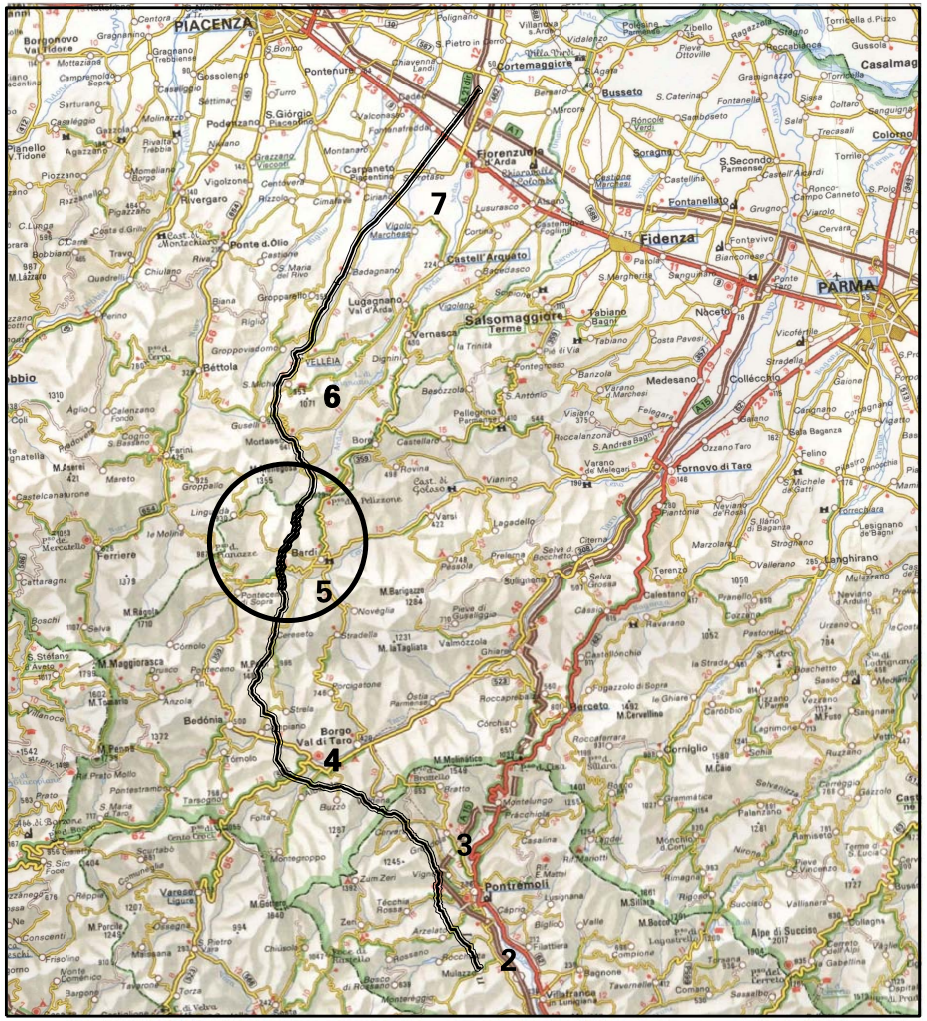
PIACENZA
Cortemaggiore
Fidenza
PARMA
Salsomaggiore Terme
Bardi
Borgo Val di Taro
Pontremoli
7
6
5
4
3
2

COROGRAFIA

0	Aprile 2011	EMISSIONE	TARINI	SABBATINI	SCIOSCI
Rev.	DATA	DESCRIZIONE	ELABORATO	VERIFICATO	APPROVATO

Snam Rete Gas

PROGETTISTA Snamprogetti

COD.TEC.
WBS NR/

COMMESSA
P66990

UNITA' N°.
000

Metanodotto: PONTREMOLI - CORTEMAGGIORE
DN 900 (36") P 75 bar

DISEGNO
LB-19E-81031

MET. PONTREMOLI - CORTEMAGGIORE IN DISMISSIONE
DN 750 (30") P=75 bar
PLANIMETRIA CATASTALE PERCORRENZA AREA SIC
RILIEVO HABITAT DI INTERESSE COMUNITARIO

REVISIONE 0

FG. DI

SCALA 1:2000

Il presente disegno e' di proprieta' aziendale - La societa' tutelera' i propri diritti a termine di legge.

n A4