DATI TECNICI FUNZIONALI	
VIMINATE, FASCINATE, INERBIMENTI	
PALIZZATE	
BRIGLIE, GABBIONATE, SCOGLIERE	
DIAFRAMMI IN SACCHETTI	
PARALLELISMO	
AREA DI PASSAGGIO	
COPERTURA MINIMA DELLA CONDOTTA	
ATTRAVERSAMENTO SERVIZI	
SFIATI, POSTI DI MISURA PE	
PROTEZIONI MECCANICHE E LUNGHEZZE	
PEZZI SPECIALI IN LINEA	
TIPO TUBAZIONE E LUNGHEZZE	
FUNZIONI DEL "PUNTO"	
CONFINI AMMINISTRATIVI	

DATI CARATTERISTICI

DATI DI COSTRUZIONE

PRESSIONE DI PROGETTO (DP) 75 bar
GRADO DI UTILIZZAZIONE DICHIARATO f = 0.72
GRADO DI UTILIZZAZIONE ADOTTATO:

- linea a spessore normale f = 0.67
- linea a spessore maggiorato f = 0.57

REALIZZATO IN CONFORMITA' AL D.M.17/04/2008

DATI DI ESERCIZIO (C.P.I.)

PRESSIONE MASSIMA DI ESERCIZIO (MOP) 75 bar
GRADO DI UTILIZZAZIONE DICHIARATO f = 0.72
IMPIANTO IN CONFORMITA' AL D.M.17/04/2008

RIVESTIMENTO GIUNTI DI SALDATURA

FASCE TERMORESTRINGENTI

IMPIANTO MUNITO DI CAVO TELE

DATI GENERALI

DN 900
DIAMETRO ESTERNO DEFINITO Di 888.0 mm

PLANIMETRIA 1:2000

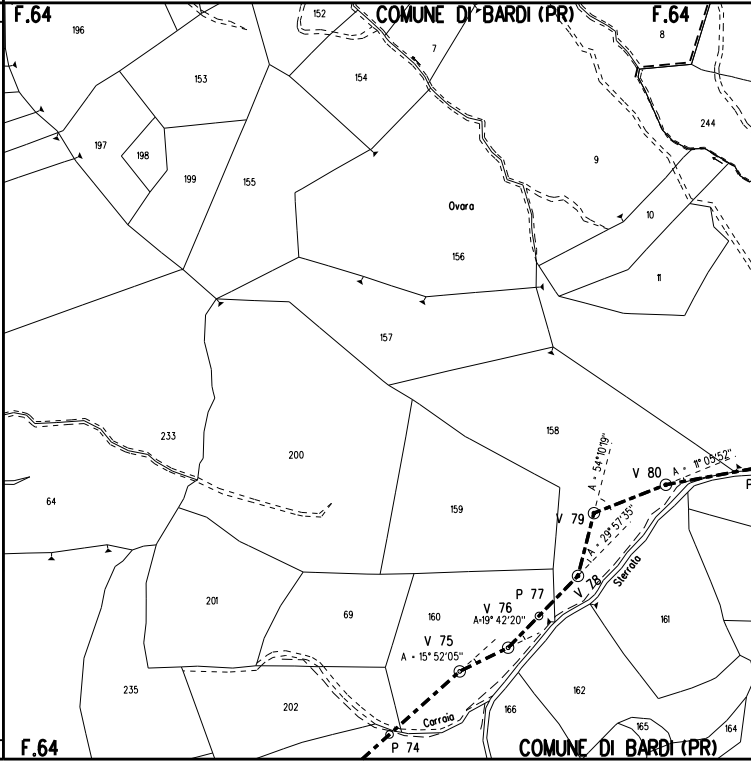
F.64
COMUNE DI BARDI (PR)
F.64
196
152
7
8
153
154
244
197
198
199
155
9
Ovara
10
156
11
157
233
200
158
64
159
V 80
A = 11° 05'52"
A = 54°10'19"
V 79
A = 29° 57'35"
V 78
Sterrata
P 77
V 76
A=19° 42'20"
201
69
160
161
V 75
A = 15° 52'05"
235
202
162
166
Carraia
165
164
P 74
F.64
COMUNE DI BARDI (PR)

CONFINI AMMINISTRATIVI

PR (Vedi dis. LC-D-83301)

PR (Vedi dis. LC-D-83301)

PROGETTO PISTA

STR. PROV. n. 77
dis. 550_LC-7E-81516

PIDI n. 9
dis. 190_LB-B-81580

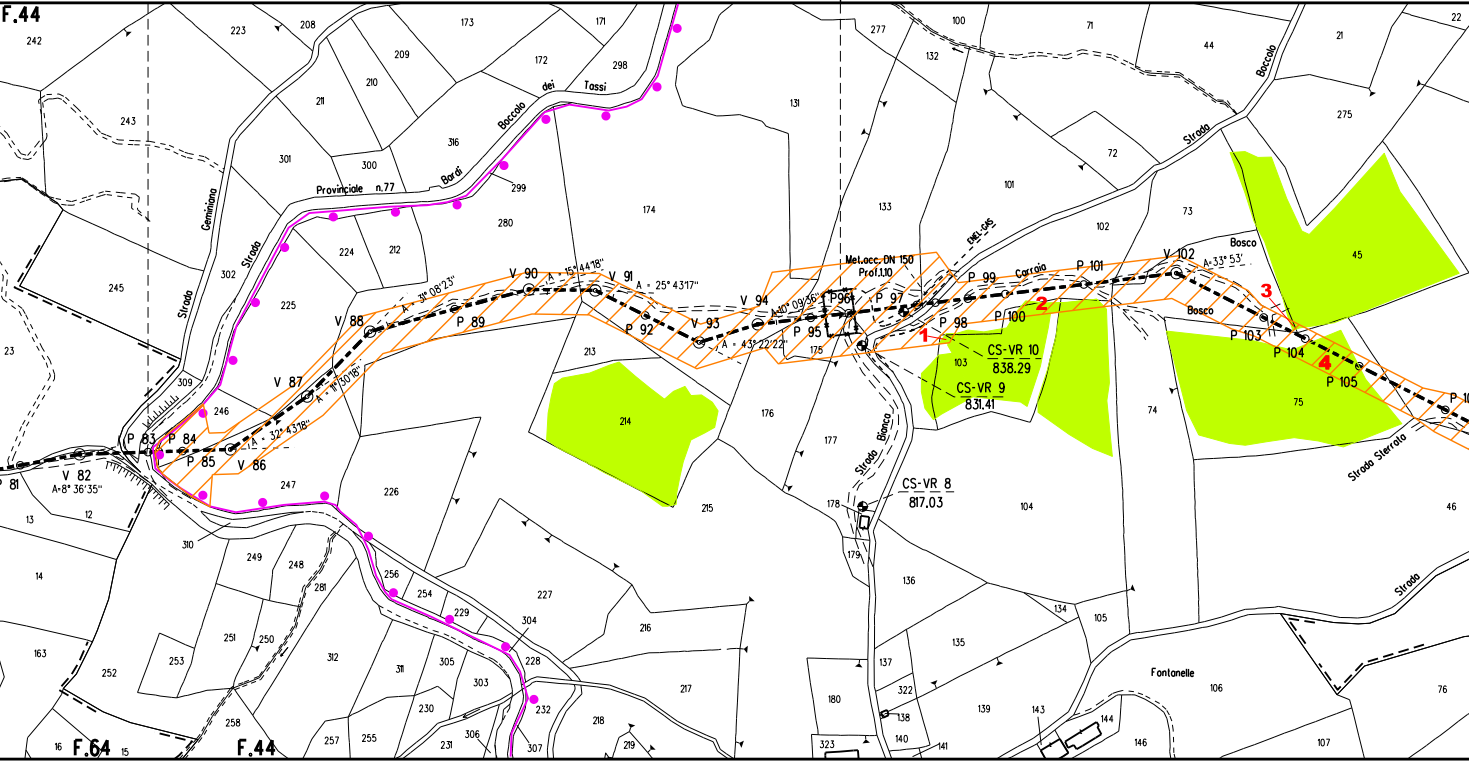
F.44
F.64
F.44
Strada Provinciale n.77
Boccolo dei Tassi
Bardi
Strada Gemignana
V 82
A=8° 36'35"
P 83
P 84
P 85
V 86
A = 32° 43'18"
V 87
A = 11° 30'18"
V 88
A = 31° 08'23"
P 89
V 90
A = 15° 44'18"
V 91
A = 25° 43'17"
P 92
V 93
A = 43° 22'22"
V 94
A=10° 09'36"
P 95
P 96
Met.occ. DN 150
Prof.1,10
P 97
P 98
P 99
P 100
P 101
V 102
A=33° 53'
P 103
P 104
P 105
1
2
3
4
CS-VR 10
838.29
CS-VR 9
831.41
CS-VR 8
817.03
ENEL GAS
Carraio
Bosco
Bosco
Strada Bianca
Strada Boccolo
Strada Sterrata
Strada
Fontanelle
81
13
12
14
163
252
253
251
250
258
16
15
257
255
231
306
307
232
228
230
303
305
311
312
304
229
254
256
281
248
249
310
247
226
227
216
217
218
219
215
214
213
176
177
175
178
179
136
135
137
322
138
180
140
141
323
139
143
144
146
107
106
76
46
104
105
134
74
75
45
275
21
22
44
73
72
71
102
101
100
132
277
133
131
174
280
298
171
172
173
299
316
300
301
209
210
208
211
223
242
243
245
23
302
225
224
212
309
246

PR (Vedi dis. LC-D-83301)	PROGETTO PISTA

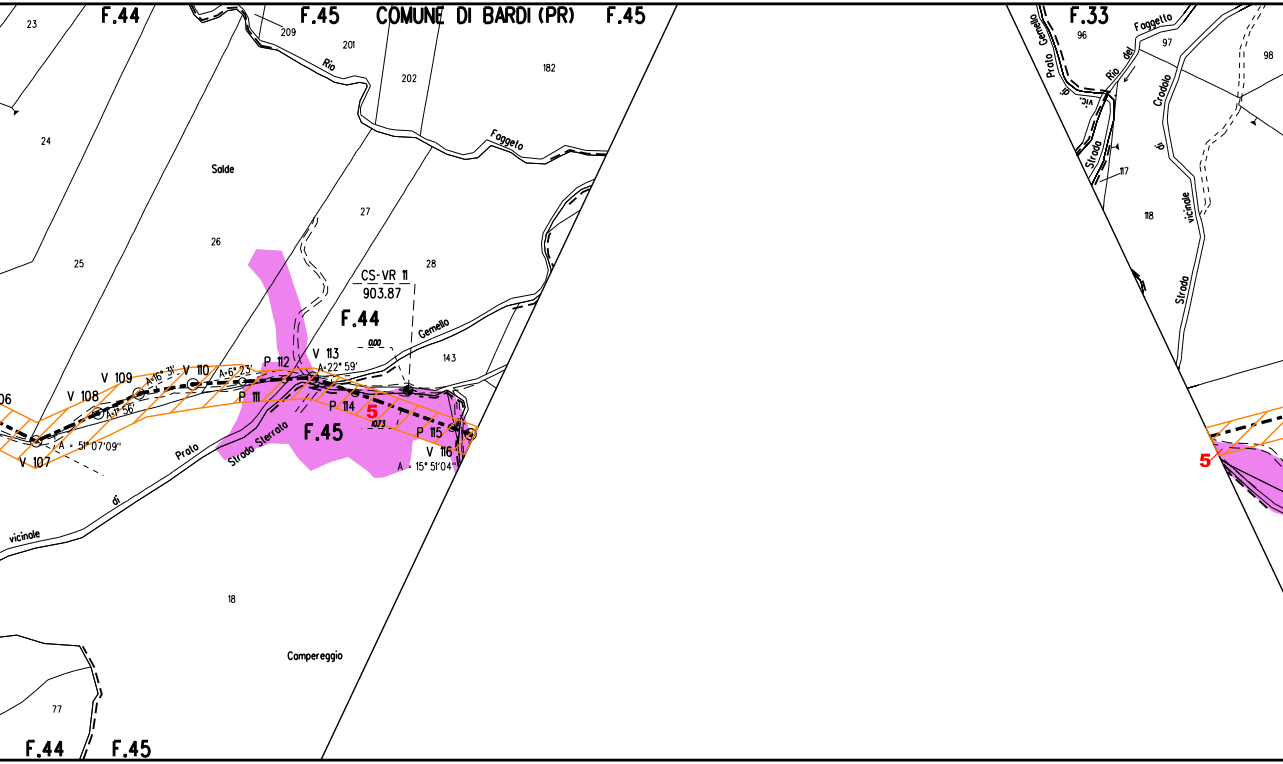
F.44
F.45
COMUNE DI BARDI (PR)
F.45
23
209
201
Rio
202
182
24
Faggeto
Salde
27
26
25
28
CS-VR 11
903,87
F.44
0.00
Gemello
143
06
V 109
V 108
A-16° 31'
V 110
A-6° 23'
P 112
V 113
A-22° 59'
A-1° 56'
P 111
P 114
5
1073
F.45
P 115
V 116
V 107
A - 51° 07'09"
Prato
Strada Sterrata
A - 15° 51'04"
di
vicinale
18
Campereggio
77
F.44
F.45
F.33
Prato
Gemello
96
Faggeto
97
98
Rio
del
Crodolo
Strada
di
117
118
vicinale
Strada
5

PROGETTO PISTA

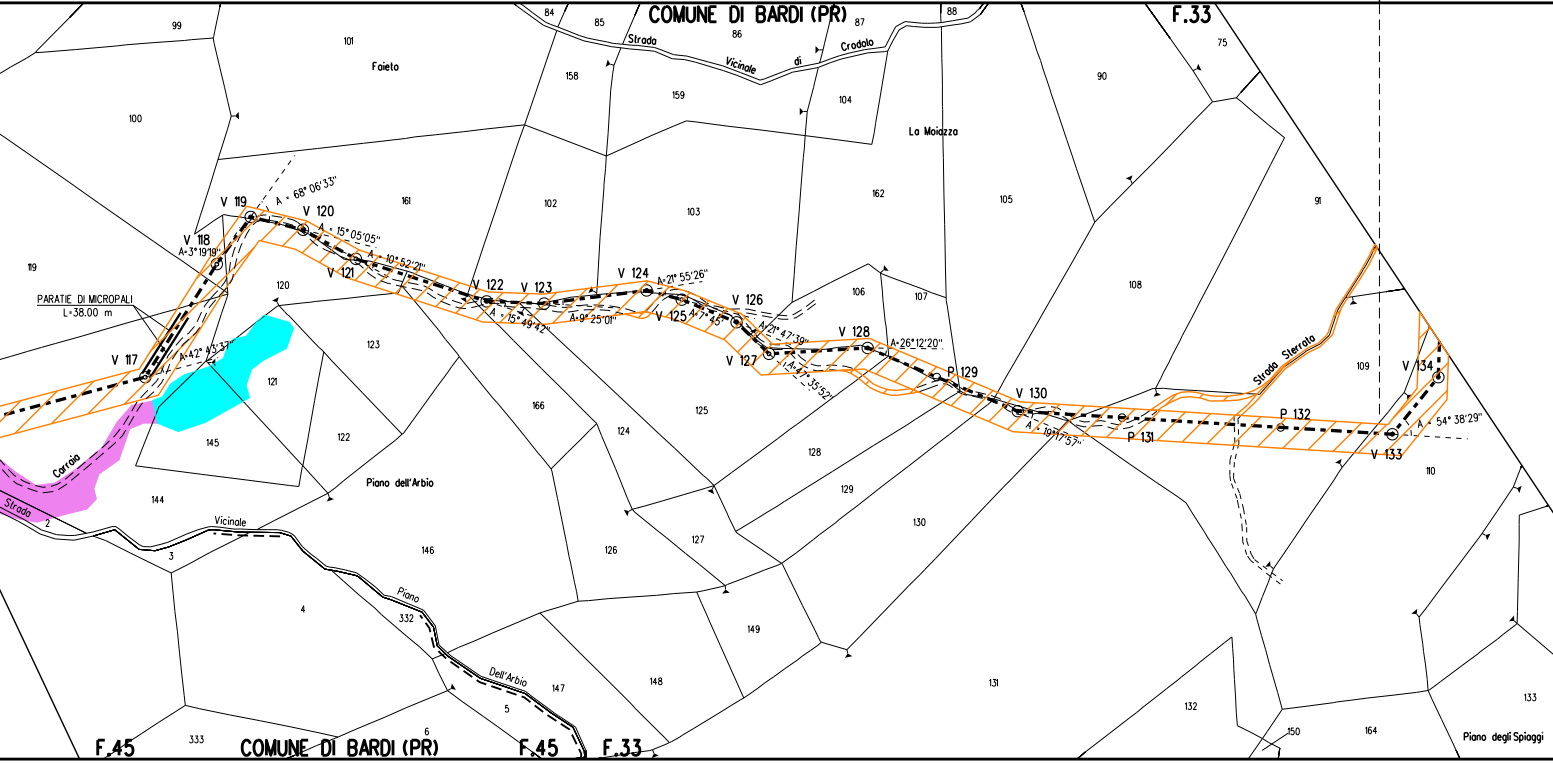
COMUNE DI BARDI (PR)
F.33
F.45
Strada Vicinale di Crodolo
Faieto
La Moiazza
Piano dell'Arbio
Piano degli Spiaggi
Strada Vicinale Carraia
Strada Vicinale Piano Dell'Arbio
Strada Sterrata
PARATIE DI MICROPALI
L=38.00 m
V 117
V 118
A=3°19'19"
V 119
A = 68° 06'33"
V 120
A = 15° 05'05"
V 121
A = 10° 52'21"
V 122
A = 15° 49'42"
V 123
A=9° 25'01"
V 124
A=21° 55'26"
V 125
A=7° 45"
V 126
V 127
A=21° 47'39"
A=47° 35'52"
V 128
A=26° 12'20"
P 129
V 130
A = 19° 17'57"
P 131
P 132
V 133
V 134
A = 54° 38'29"
A=42° 43'37"
99
101
100
84
85
86
87
88
158
159
104
90
75
161
102
103
162
105
91
119
120
106
107
108
123
121
109
166
125
124
145
122
144
128
129
110
130
146
126
127
2
3
4
332
149
148
147
131
5
6
132
150
164
133
333

PROGETTO PISTA	PRI (Vedi dis. LC-D-83301)

PROFILO LONGITUDINALE "TRATTO V.133 - V.145"
dis. 550_LC-17E-81520

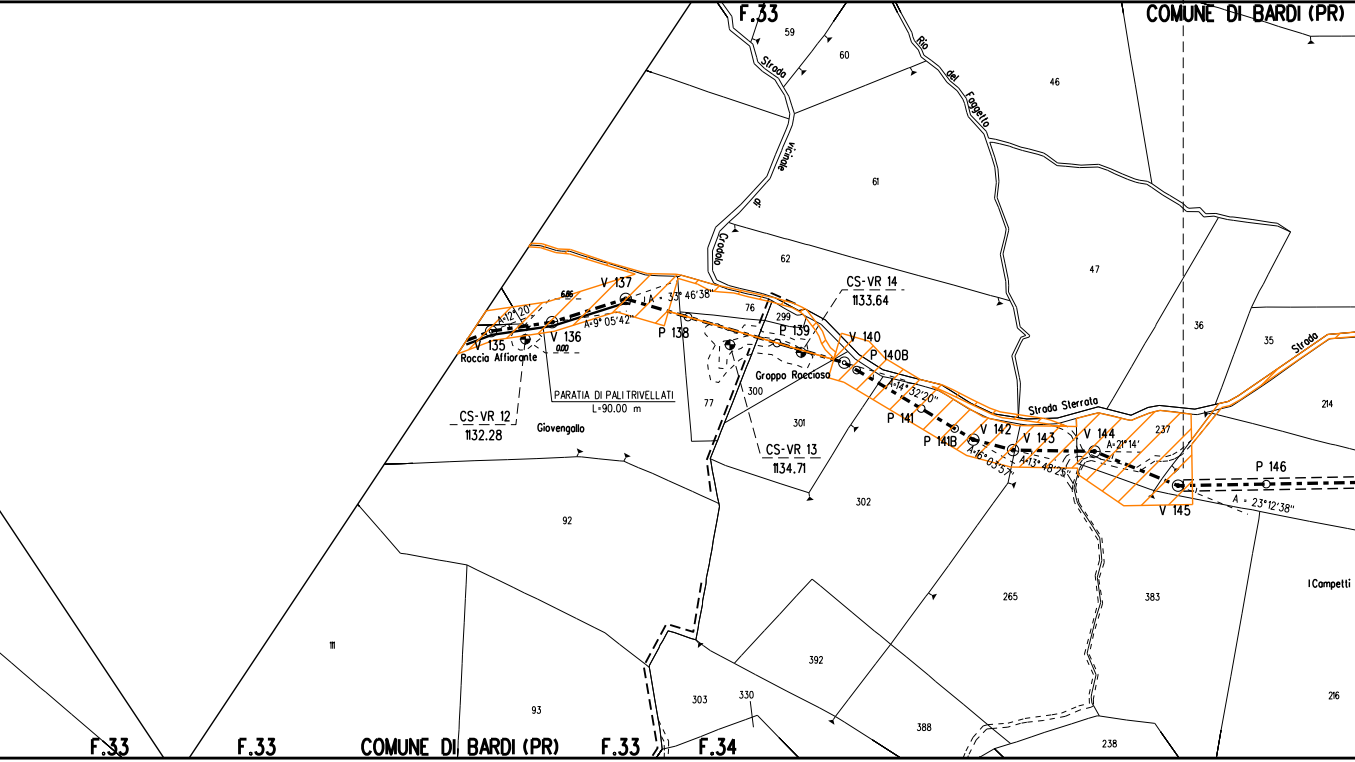
F.33
COMUNE DI BARDI (PR)
59
60
Strada
vicinale
di
Crodolo
Rio
del
Faggello
46
61
62
47
36
35
Strada
214
V 137
6.86
A=12°20'
A=9° 05'42"
A = 33° 46'38"
V 135
V 136
0.00
Roccia Affiorante
P 138
76
299
P 139
CS-VR 14
1133.64
V 140
P 140B
Groppo Roccioso
A=14° 32'20"
P 141
P 141B
A=16° 03'57"
V 142
V 143
A=13° 48'25"
V 144
A=21° 14'
237
Strada Sterrata
P 146
V 145
A = 23° 12'38"
PARATIA DI PALI TRIVELLATI
L=90.00 m
77
300
301
CS-VR 12
1132.28
Giovengallo
CS-VR 13
1134.71
92
302
265
383
I Competti
111
93
392
303
330
388
238
216
F.33
F.33
COMUNE DI BARDI (PR)
F.33
F.34

NO PISTA	PROGETTO PISTA
MICROTUNNEL "MONTE CRODOLO" dis. 550_LC-11D-81517	

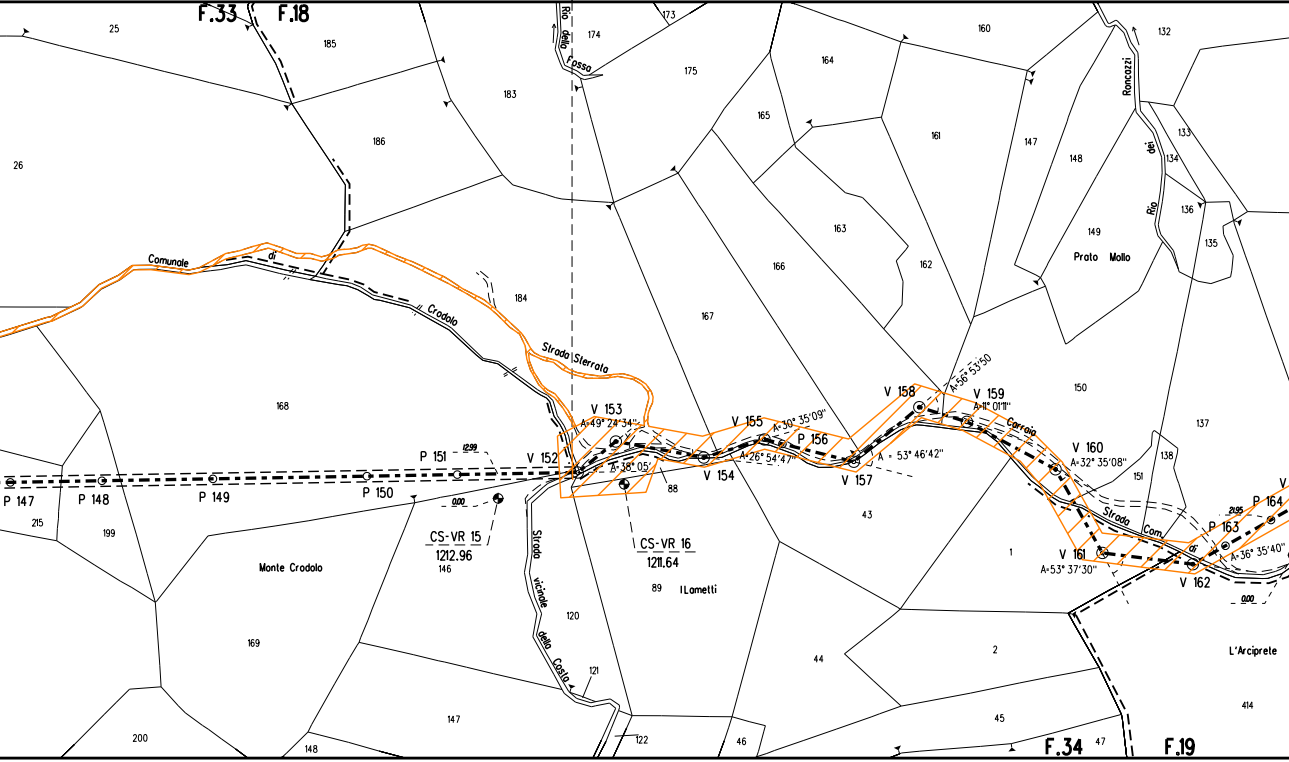
F.33
F.18
F.34
F.19
25
26
185
186
183
184
173
174
175
160
164
165
161
147
148
132
133
134
136
135
149
Prato Mollo
163
166
162
167
150
137
138
151
Rio della Fossa
Rio dei Roncazzi
Comunale di Crodolo
Strada Sterrata
Strada vicinale della Costa
Carraia
Strada Com. di
168
215
199
169
200
148
147
146
120
121
122
46
88
89
I Lametti
43
44
1
2
45
47
414
L'Arciprete
Monte Crodolo
P 147
P 148
P 149
P 150
P 151
12.99
0.00
V 152
CS-VR 15
1212.96
CS-VR 16
1211.64
V 153
A=49° 24'34"
A=38° 05'
V 154
V 155
A=30° 35'09"
A=26° 54'47"
P 156
V 157
A = 53° 46'42"
V 158
A=56° 53'50
V 159
A=11° 01'11"
V 160
A=32° 35'08"
V 161
A=53° 37'30"
V 162
P 163
P 164
21.95
A=36° 35'40"
0.00

PROGETTO PISTA

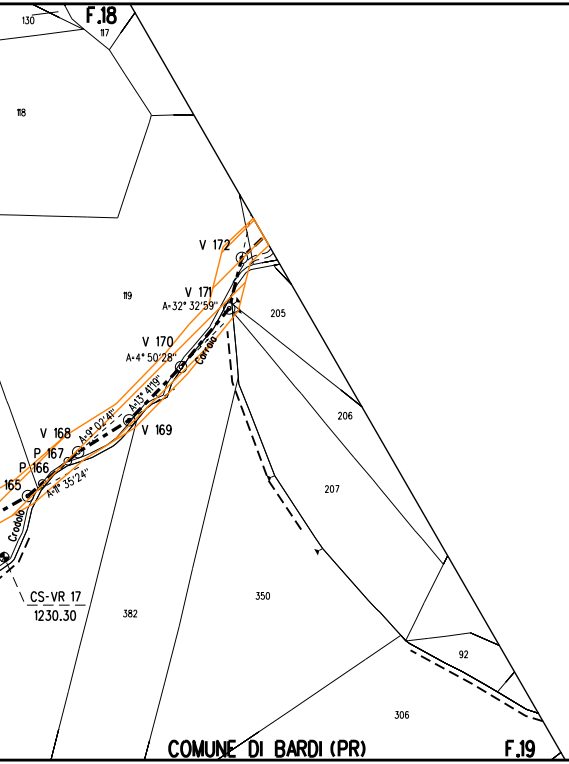
F.18
130
117
118
V 172
V 171
A=32° 32'59"
119
205
V 170
A=4° 50'28"
Carraia
A=13° 41'19"
V 168
A=9° 02'41"
V 169
P 167
P 166
165
A=11° 35'24"
Crodolo
206
207
CS-VR 17
1230.30
382
350
92
306
COMUNE DI BARDI (PR)
F.19

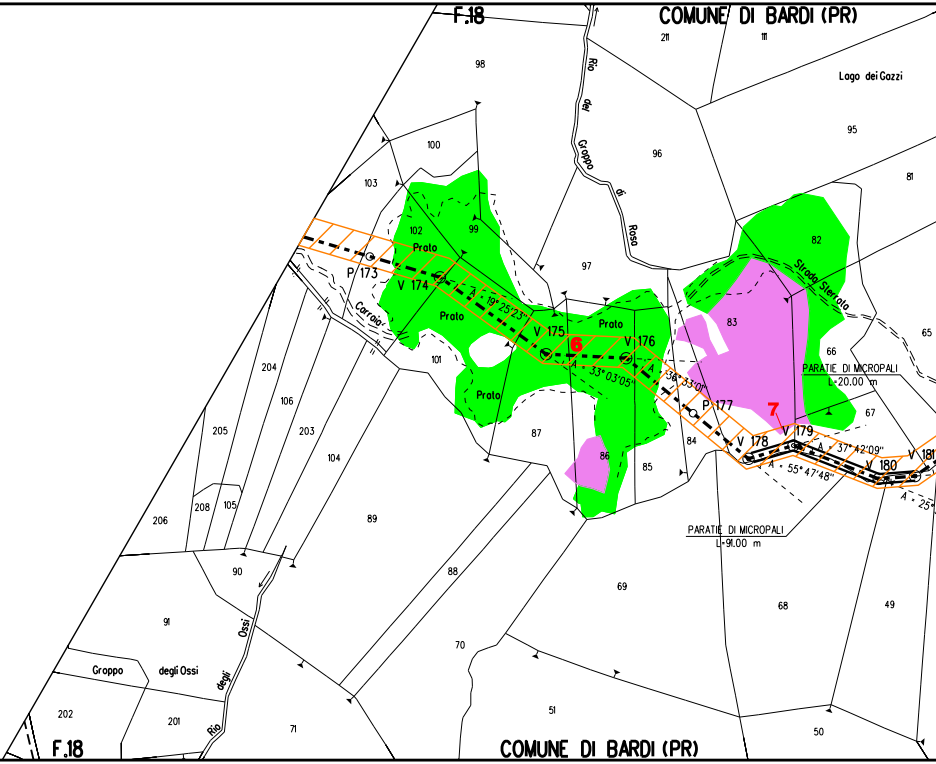
F.18
COMUNE DI BARDI (PR)
211
111
98
Rio
del
Groppo
di
Rosa
Lago dei Gazzi
95
100
96
81
103
102
99
82
Prato
97
P 173
V 174
A=19° 25'23"
Strada Sterrata
Carraia
Prato
V 175
6
Prato
V 176
83
65
66
101
A=33° 03'05"
A=36° 33'01"
PARATIE DI MICROPALI
L=20.00 m
204
106
P 177
Prato
7
67
205
203
87
84
V 178
V 179
A=37° 42'09"
V 180
V 181
104
86
85
A=55° 47'48"
A=25°
208
105
206
89
PARATIE DI MICROPALI
L=91.00 m
90
88
69
68
49
91
Ossi
70
Groppo
degli Ossi
degli
51
202
201
Rio
71
50
F.18
COMUNE DI BARDI (PR)

PROGETTO PISTA

PROGETTO PISTA

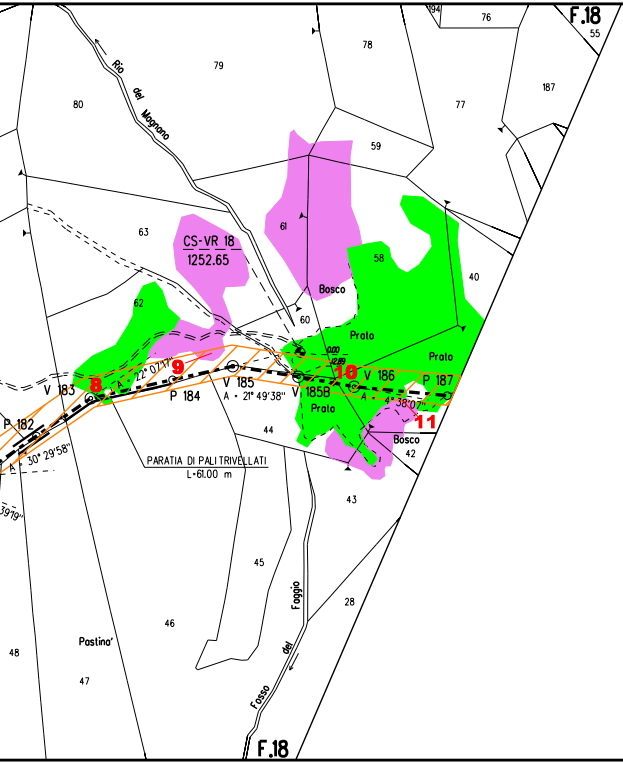
F.18
194
76
55
78
79
80
Rio del Magnano
77
187
59
61
63
CS-VR 18
1252.65
58
Bosco
40
60
62
Prato
Prato
V 183
8
9
22° 07'
P 184
V 185
A = 21° 49' 38"
V 185B
10
V 186
P 187
4° 38' 07"
11
Bosco
42
P 182
30° 29' 58"
44
PARATIA DI PALI TRIVELLATI
L=61.00 m
43
45
Fosso del Faggio
28
46
Postino'
48
47
F.18

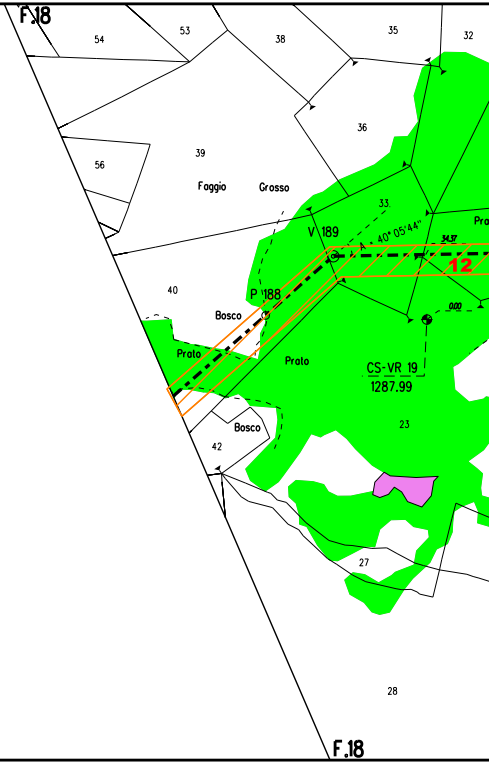
F.18
54
53
38
35
32
36
39
Faggio
Grosso
56
33
V 189
A = 40° 05' 44"
34.37
12
Pra
40
P 188
Bosco
Prato
Prato
0.00
CS-VR 19
1287.99
23
Bosco
42
27
28
F.18

PROGETTO PISTA

RIO DELLA BASONA
dis. 550_LC-5E-81513

RIO DEL GROPPO
dis. 550_LC-5E-81514

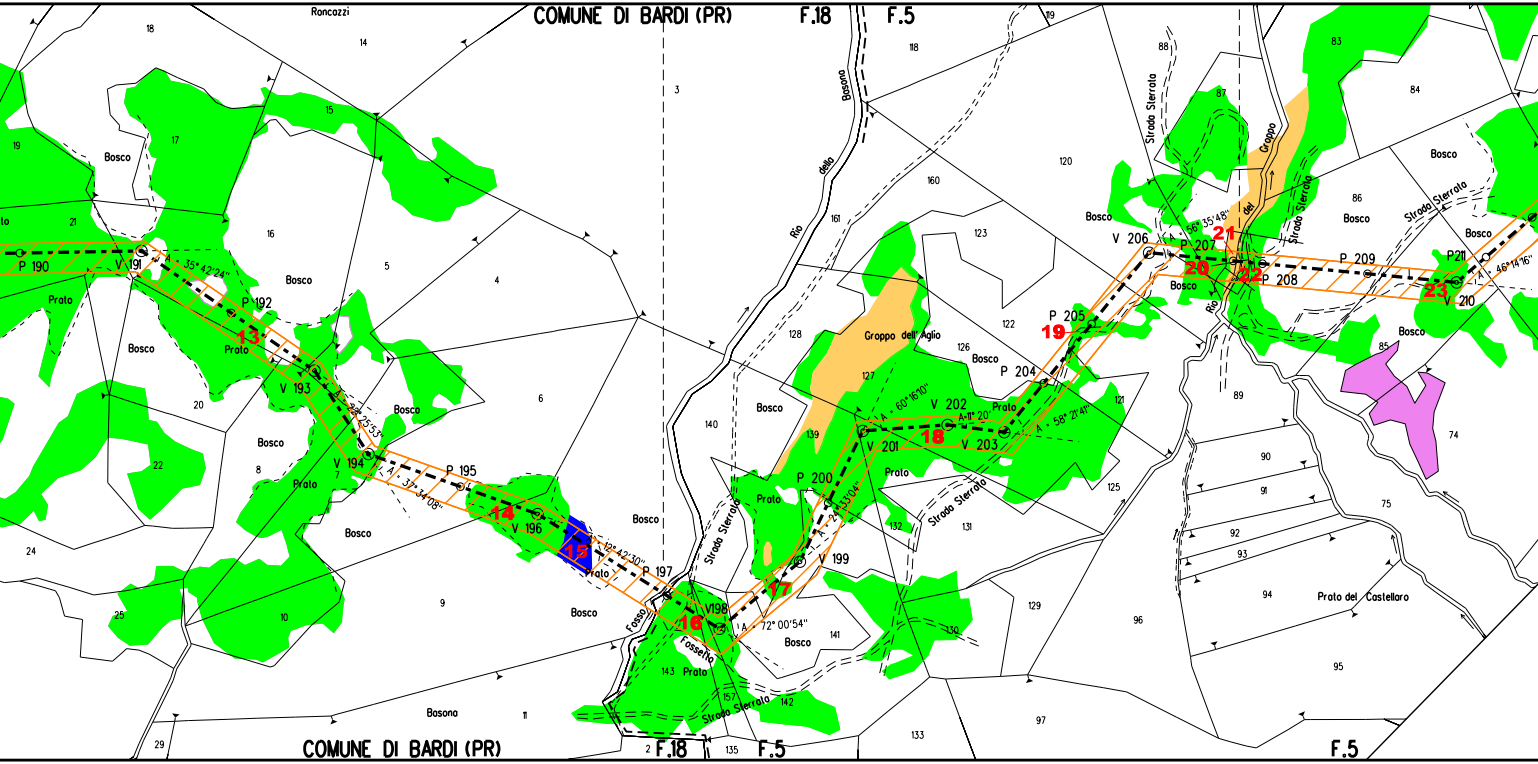
COMUNE DI BARDI (PR)
F.18
F.5
Roncazzi
Rio della Basona
Groppo dell' Aglio
Rio del Groppo
Strada Sterrata
Fosso
Fossato
Bosco
Prato
Basona
Prato del Castellaro
P 190
V 191
P 192
V 193
V 194
P 195
V 196
P 197
V198
V 199
P 200
V 201
V 202
V 203
P 204
P 205
V 206
P 207
P 208
P 209
P21
V 210
13
14
15
16
17
18
19
20
21
22
23
35° 42' 24"
37° 34' 08"
12° 42' 30"
72° 00' 54"
60° 16' 10"
11° 20'
58° 21' 41"
56° 35' 48"
46° 14' 16"
COMUNE DI BARDI (PR)
F.18
F.5
F.5

PROGETTO PISTA

5° TRONCO 6° TRONCO

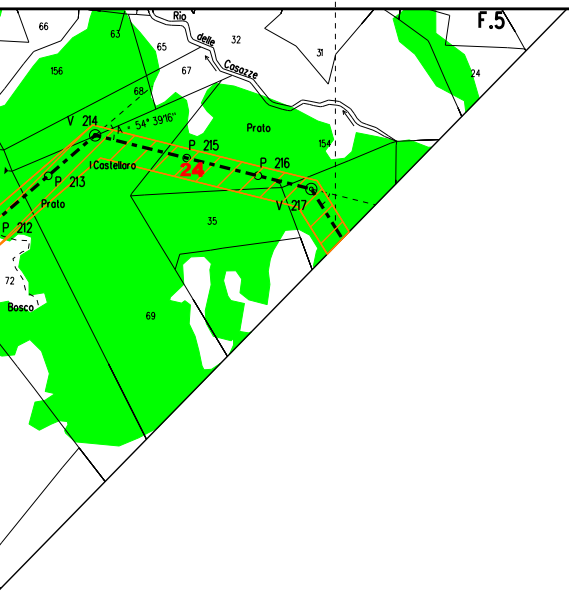

F.5
Rio delle Casazze
66
63
65
32
31
156
67
24
68
V 214
A = 54° 39'16"
Prato
P 215
154
P 216
I Castellaro
24
P 213
V 217
Prato
35
P 212
72
Bosco
69

PROGETTO PISTA	NO PISTA

GALLERIA "GROPPO DIGORA"
dis. 560_LC-3B-81613

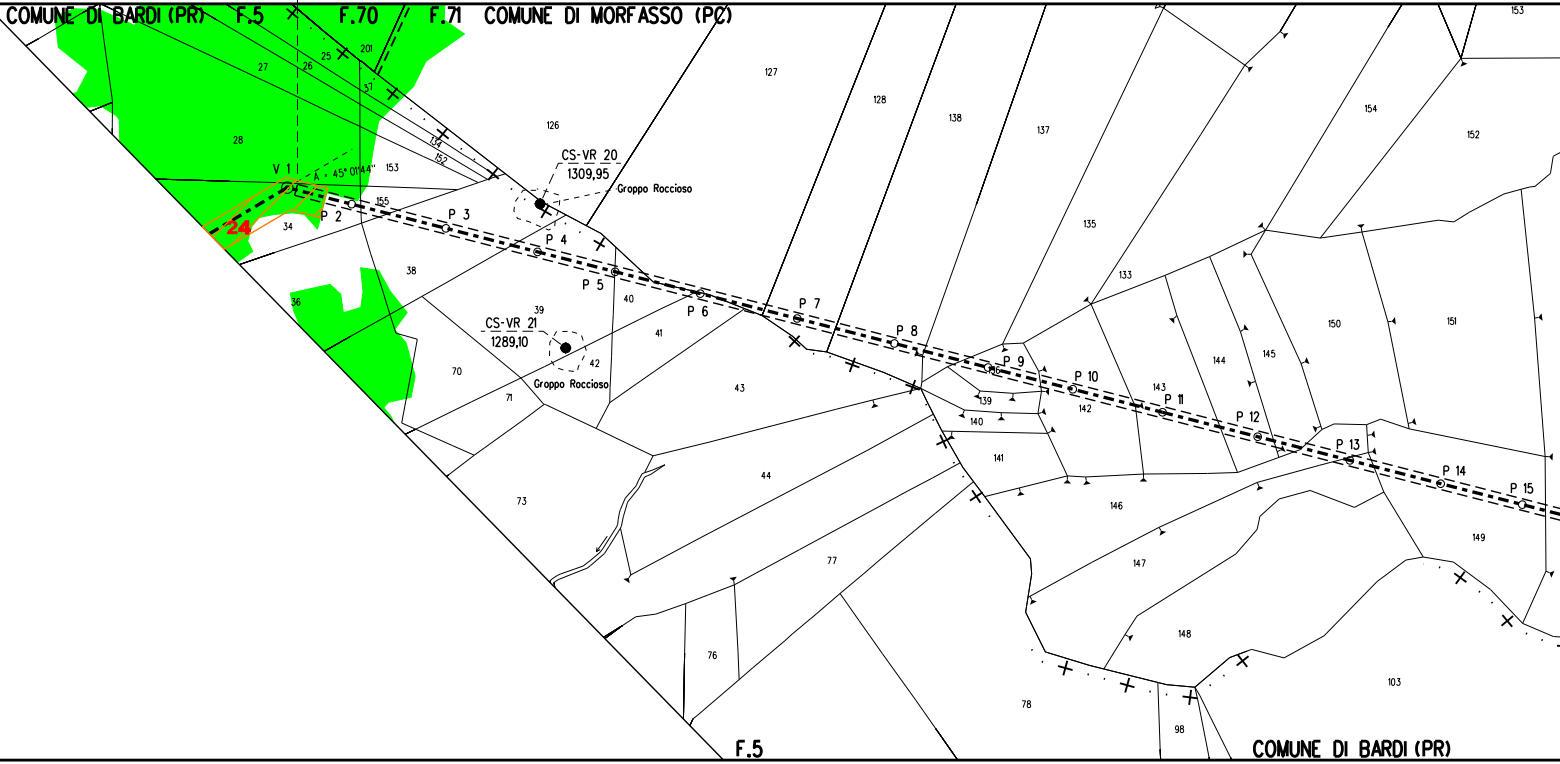
COMUNE DI BARDI (PR)
F.5
F.70
F.71
COMUNE DI MORFASSO (PC)
127
128
138
137
153
154
152
27
26
25
201
37
28
134
152
126
V 1
A = 45° 01'44"
153
CS-VR 20
1309,95
Groppo Roccioso
155
24
34
P 2
P 3
P 4
P 5
P 6
P 7
P 8
P 9
P 10
P 11
P 12
P 13
P 14
P 15
38
36
39
40
41
CS-VR 21
1289,10
42
Groppo Roccioso
70
71
43
135
133
150
151
144
145
143
142
139
140
141
136
44
73
146
147
148
149
77
76
78
98
103
F.5
COMUNE DI BARDI (PR)

PROGETTO PISTA

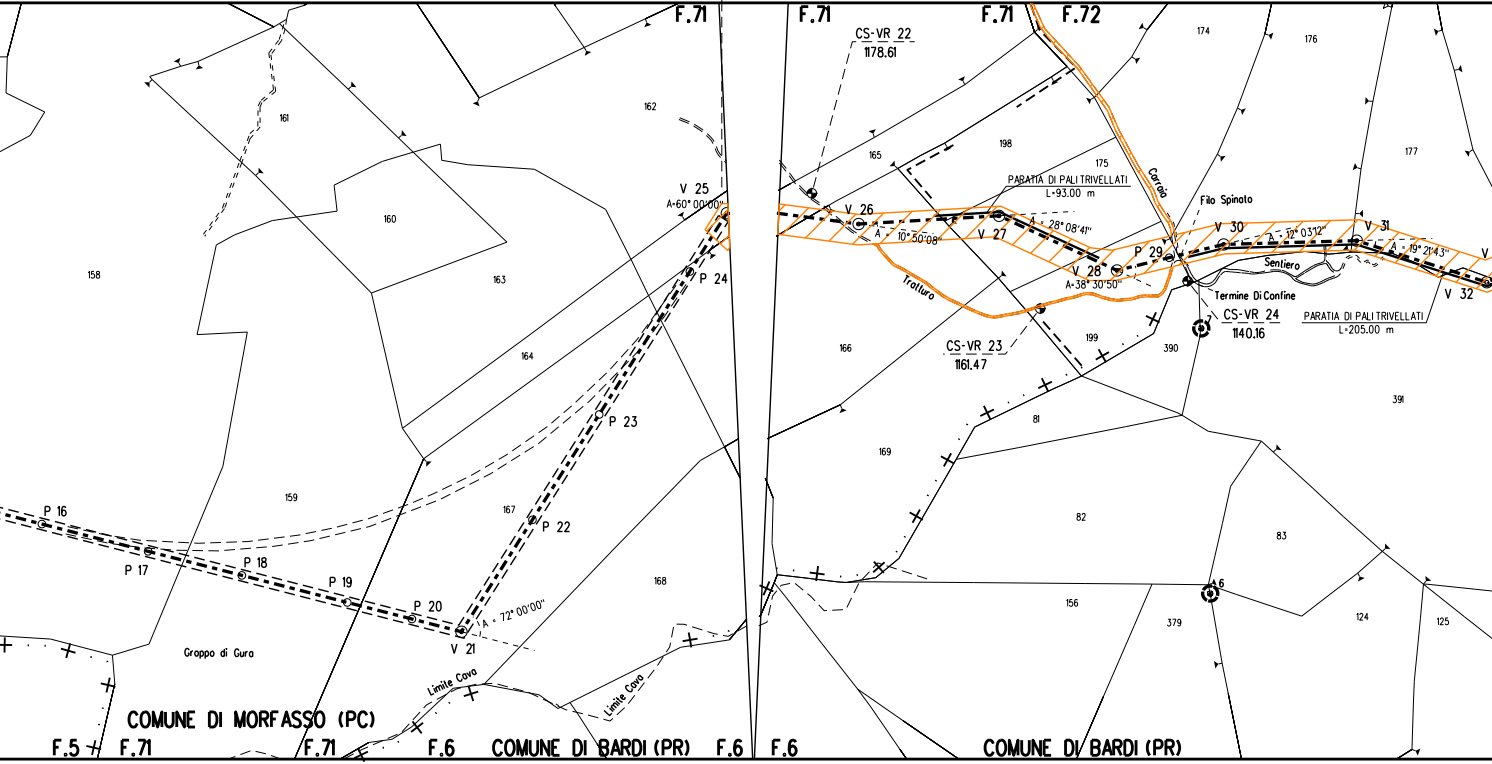
F.71
F.71
F.71
F.72
CS-VR 22
1178.61
174
176
177
161
162
198
175
165
160
158
163
V 25
A=60° 00'00"
P 24
V 26
A 10° 50'08"
V 27
A 28° 08'41"
PARATIA DI PALI TRIVELLATI
L=93.00 m
Carraia
Filo Spinato
P 29
V 28
A=38° 30'50"
V 30
A 12° 03'12"
V 31
A 19° 21'43"
V 32
Sentiero
Termine Di Confine
CS-VR 24
1140.16
PARATIA DI PALI TRIVELLATI
L=205.00 m
Tratturo
CS-VR 23
1161.47
166
199
390
391
164
P 23
81
169
159
P 16
P 17
P 18
P 19
P 20
167
P 22
V 21
A 72° 00'00"
168
82
83
156
379
124
125
6
Gruppo di Gura
Limite Cava
Limite Cava
COMUNE DI MORFASSO (PC)
F.5
F.71
F.71
F.6
COMUNE DI BARDI (PR)
F.6
F.6
COMUNE DI BARDI (PR)

PROGETTO PISTA

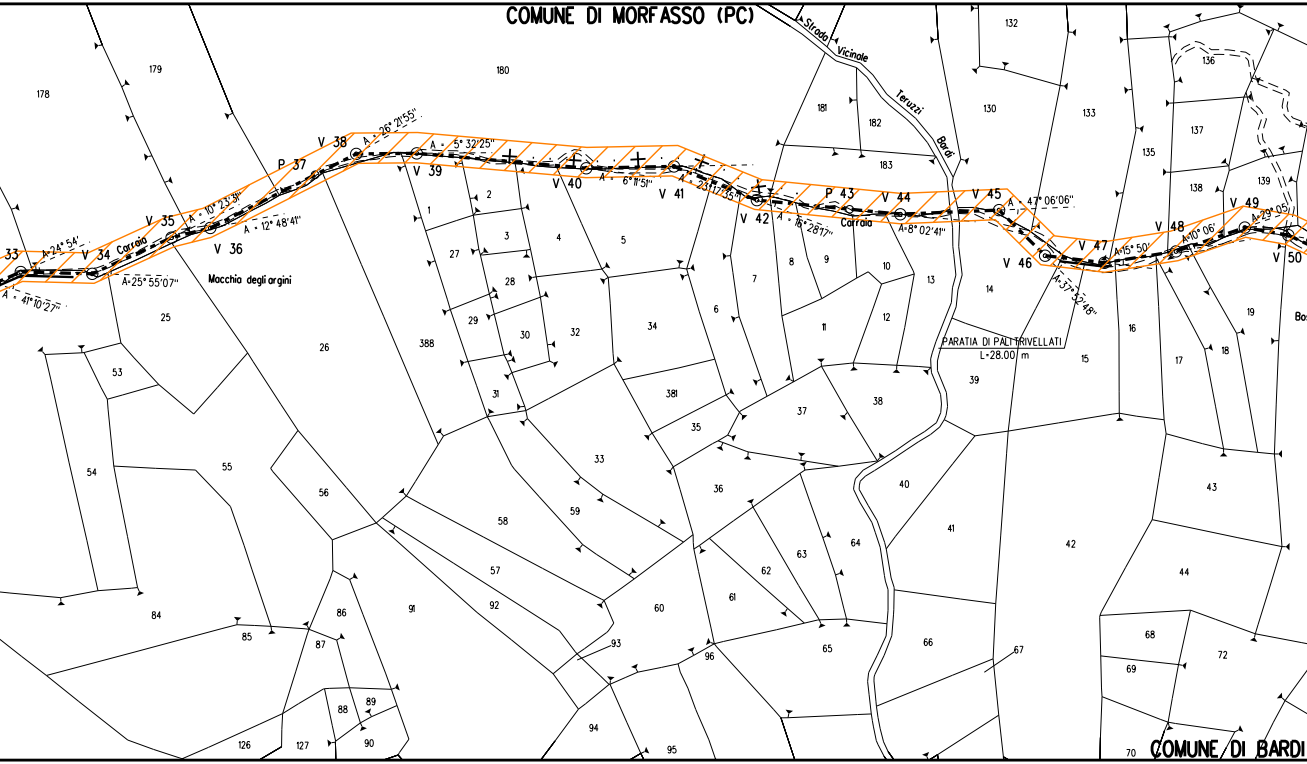
COMUNE DI MORFASSO (PC)
COMUNE DI BARDI
Strada Vicinale Teruzzi Bardi
33
V 34
V 35
V 36
P 37
V 38
V 39
V 40
V 41
V 42
P 43
V 44
V 45
V 46
V 47
V 48
V 49
V 50
A = 24° 54'
A = 41° 10'27"
A=25° 55'07"
A = 10° 23'31"
A = 12° 48'41"
A = 26° 21'55"
A = 5° 32'25"
A = 6° 11'51"
A = 23° 17'35"
A = 16° 28'17"
A=8° 02'41"
A = 47° 06'06"
A=37° 52'48"
A=15° 50'
A=10° 06'
A=29° 05'
Carraia
Carraia
Macchia degli argini
PARATIA DI PALI TRIVELLATI
L=28.00 m
Bos
178
179
180
181
182
183
130
132
133
135
136
137
138
139
1
2
3
4
5
6
7
8
9
10
11
12
13
14
15
16
17
18
19
25
26
27
28
29
30
31
32
33
34
35
36
37
38
39
40
41
42
43
44
53
54
55
56
57
58
59
60
61
62
63
64
65
66
67
68
69
70
72
84
85
86
87
88
89
90
91
92
93
94
95
96
126
127
381
388

PROGETTO PISTA

▶◀ ⧖ PIDI n. 10

dis. 200_LB-A-81680

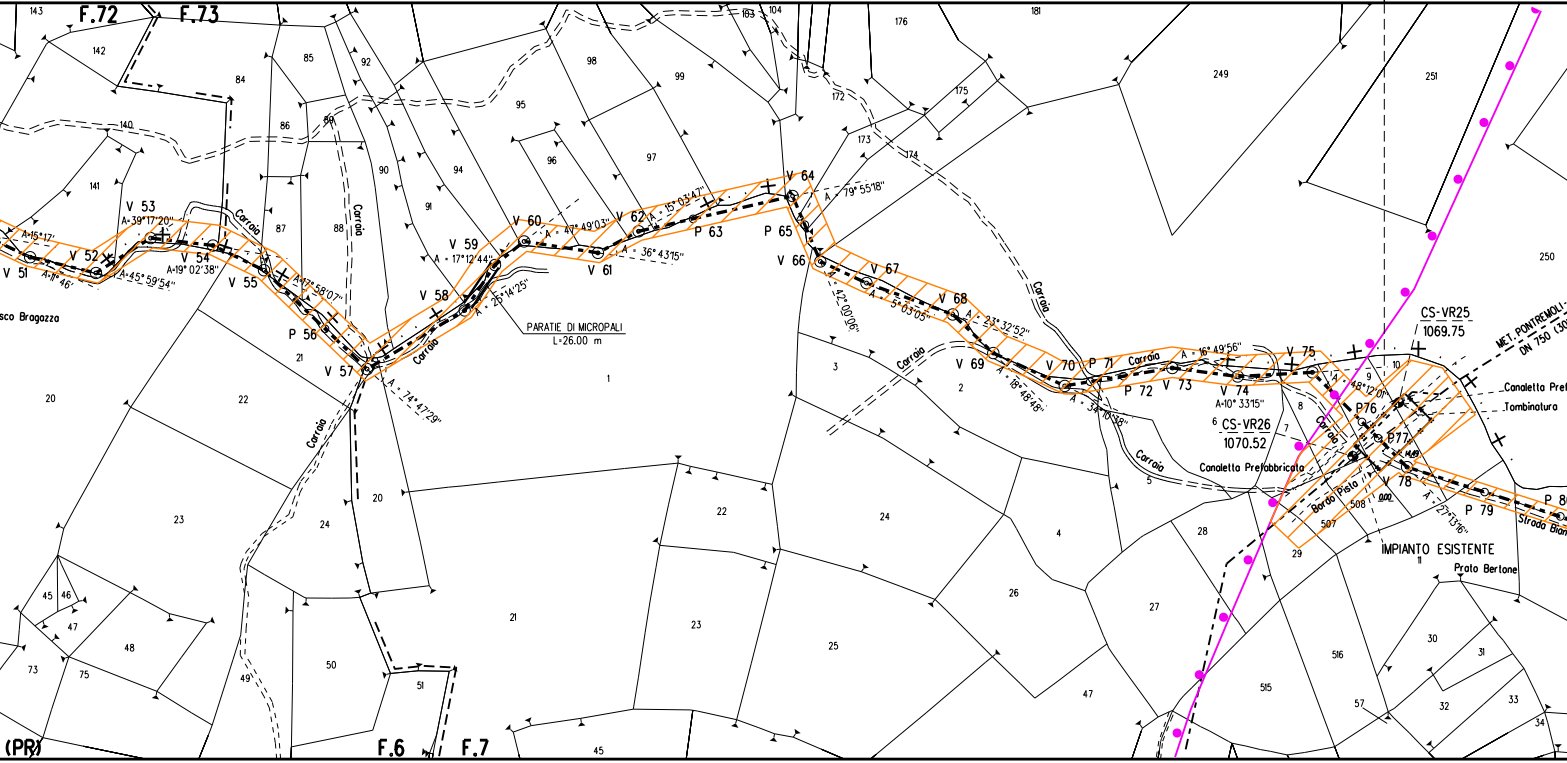

F.72
F.73
F.6
F.7
(PR)
V 51
V 52
V 53
A=39°17'20"
V 54
A=19° 02'38"
A=45°59'54"
A=15°17'
A=11°46'
V 55
A=47°58'07"
P 56
V 57
A = 74° 47'29"
V 58
V 59
A = 17°12'44"
A = 25°14'25"
V 60
A = 47°49'03"
V 61
A = 36° 43'15"
V 62
A = 15°03'47"
P 63
V 64
A = 79° 55'18"
P 65
V 66
A = 42° 00'06"
V 67
A = 5°03'05"
V 68
A = 23° 32'52"
V 69
A = 18°48'48"
V 70
A = 34°16'38"
P 71
P 72
V 73
A = 16°49'56"
V 74
A=10° 33'15"
V 75
A = 48°12'01"
P76
P77
V 78
A = 27°13'16"
P 79
P 80
PARATIE DI MICROPALI
L=26.00 m
Carraia
sco Bragozza
CS-VR25
1069.75
CS-VR26
1070.52
MET. PONTREMOLI-
DN 750 (30
Canaletta Pref
Tombinatura
Canaletta Prefabbricata
Bordo Pista
0.00
14.19
IMPIANTO ESISTENTE
Prato Bertone
Strada Bian
143
142
140
141
84
85
86
87
88
89
90
91
92
94
95
96
97
98
99
103
104
172
173
174
175
176
181
249
250
251
1
2
3
4
5
6
7
8
9
10
11
20
21
22
23
24
25
26
27
28
29
30
31
32
33
34
45
46
47
48
49
50
51
57
73
75
507
508
515
516

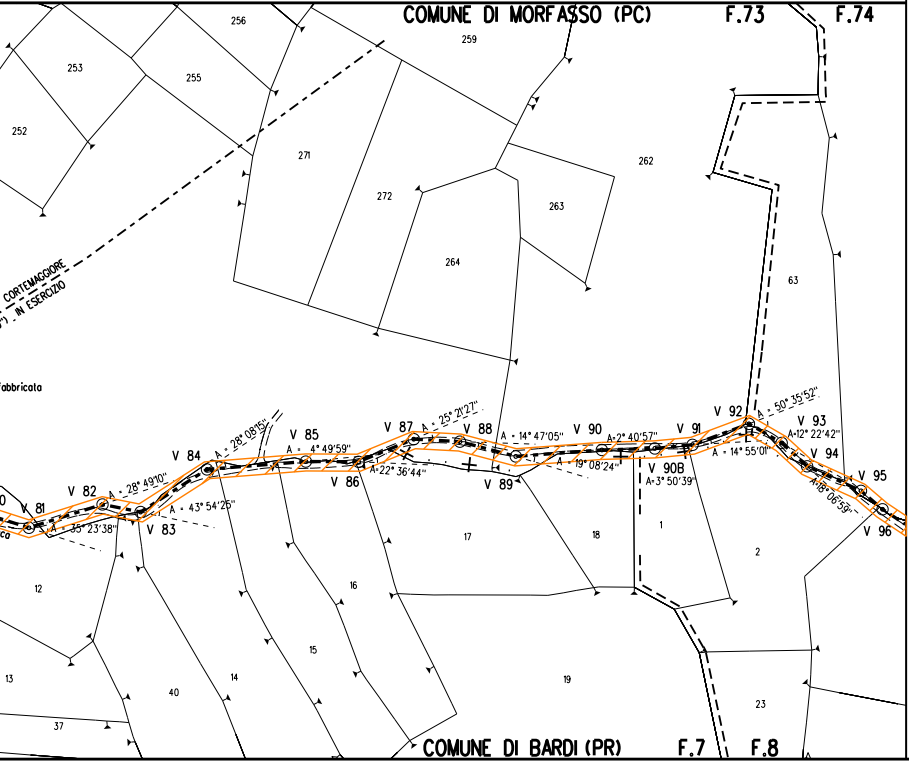
COMUNE DI MORFASSO (PC)
F.73
F.74
256
253
255
252
259
271
272
262
263
264
63
CORTEMAGGIORE
") IN ESERCIZIO
fabbricata
V 81
V 82
A = 35° 23'38"
A = 28° 49'10"
V 83
A = 43° 54'25"
V 84
A = 28° 08'15"
V 85
A = 4° 49'59"
V 86
A=22° 36'44"
V 87
A = 25° 21'27"
V 88
A = 14° 47'05"
V 89
A = 19° 08'24"
V 90
A=2° 40'57"
V 90B
A=3° 50'39"
V 91
V 92
A = 14° 55'01"
A = 50° 35'52"
V 93
A=12° 22'42"
V 94
A=18° 06'59"
V 95
V 96
12
13
37
40
14
15
16
17
18
19
1
2
23
COMUNE DI BARDI (PR)
F.7
F.8

LEGENDA:

▭	SITI DI IMPORTANZA COMUNITARIA VAL TARO, VAL CENO, ALTA VALLE DELLO STIRONE (IT4010002)
▨	AREA OCCUPAZIONE LAVORI
🟩	PRATERIE MAGRE DA FIENO A BASSA ALTITUDINE (ALOPECURUS PRATENSIS, SANGUISORBA OFFICINALIS) HABITAT 6510
🟪	FORMAZIONE A JUNIPERUS COMMUNIS SU LANDE O PRATI CA HABITAT 5130
🟦	GHIAIONI DEL MEDITERRANEO OCCIDENTALE E TERMOFILI HABI
🟩	FORMAZIONI ERBOSE A NARDUS, RICCHE DI SPECIE, SU SUBST SILICEO DELLE ZONE MONTANE (E DELLE ZONE SUBMONTANE CONTINENTALE) HABITAT 6230*
🟧	PARETI ROCCIOSE SILICEE CON VEGETAZIONE CASMORFITICA H
🟦	LANDE SECCHE EUROPEE HABITAT 4030
3	NUMERO IDENTIFICATIVO POLIGONO

DOCUMENTI DI RIFERIMENTO	N.

LCICOLI

TAT 8130

TRATO
DELL'EUROPA

HABITAT 8220

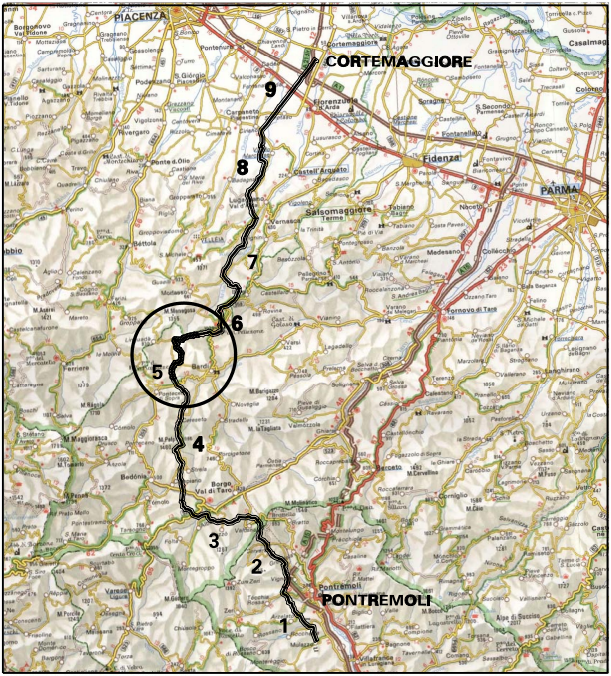
PIACENZA
CORTEMAGGIORE
Fidenza
PARMA
Salsomaggiore Terme
PONTREMOLI
1
2
3
4
5
6
7
8
9

COROGRAFIA

0	Aprile 2011	EMISSIONE	TARINI	SABBATINI	SCIOSCI
Rev.	DATA	DESCRIZIONE	ELABORATO	VERIFICATO	APPROVATO

Snam Rete Gas

PROGETTISTA Snamprogetti

COD.TEC.
WBS NR/

COMMESSA
P66990

UNITA' N°.
000

Metanodotto: PONTREMOLI - CORTEMAGGIORE

DN 900 (36") P 75 bar

PLANIMETRIA CATASTALE PERCORRENZA AREA SIC

RILIEVO HABITAT DI INTERESSE COMUNITARIO

DISEGNO
LB-29E-81030

REVISIONE 0

FG. DI

SCALA 1:2000

Il presente disegno e' di proprieta' aziendale - La societa' tutelera' i propri diritti a termine di legge.

n. A4