SEZIONE N.: OP05B-17
PROGRESSIVA: 1+949.267
QUOTA P. F.: 85.545

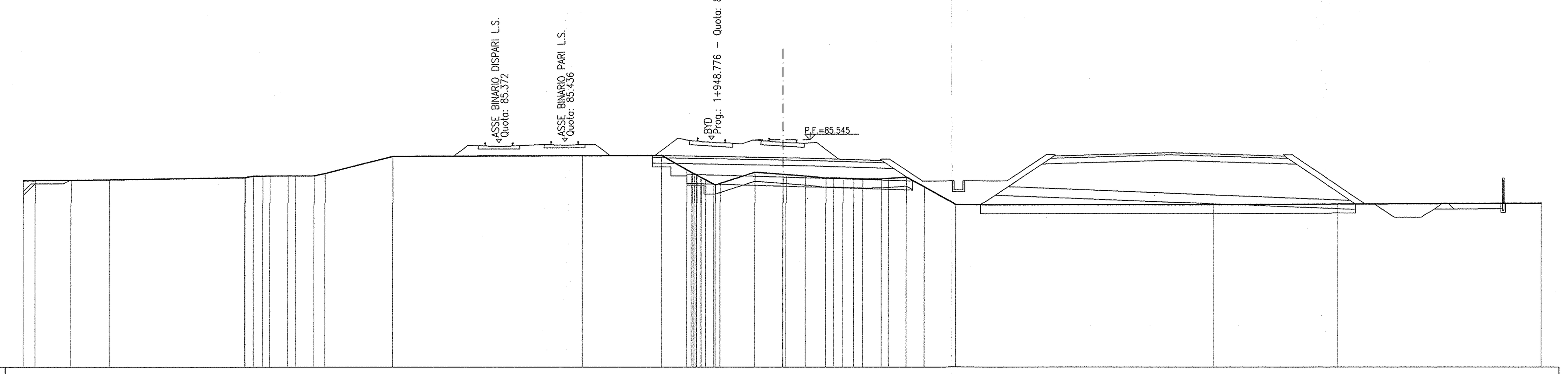

SCALA 1:200

Q. R. 73.000

QUOTA TERRENO	DISTANZA TERRENO	QUOTA PROGETTO	DISTANZA PROGETTO	QUOTA RECINZIONE	DISTANZA RECINZIONE
83.31	42.00				
83.31	41.35				
83.32	39.36				
83.35	37.24				
83.46	29.78				
83.54	29.29				
83.54	28.77				
83.56	28.38				
83.56	27.39				
83.56	26.96				
83.56	25.95				
83.69	25.34				
84.63	21.59				
84.66	11.07				
84.68	6.69				
83.88	5.29				
83.60	4.77				
83.33	4.25				
83.04	3.71				
83.14	3.44				
83.75	1.54				
83.63	0.00				
83.62	0.17				
83.54	1.25				
83.42	2.38				
83.42	3.34				
83.40	3.93				
83.38	4.43				
83.38	5.45				
83.41	5.85				
83.48	6.83				
82.94	7.82				
81.95	9.59				
81.94	23.86				
81.97	30.77				
82.03	42.00				

SEZIONE N.: OP05B-18
PROGRESSIVA: 1+975.000
QUOTA P. F.: 85.376

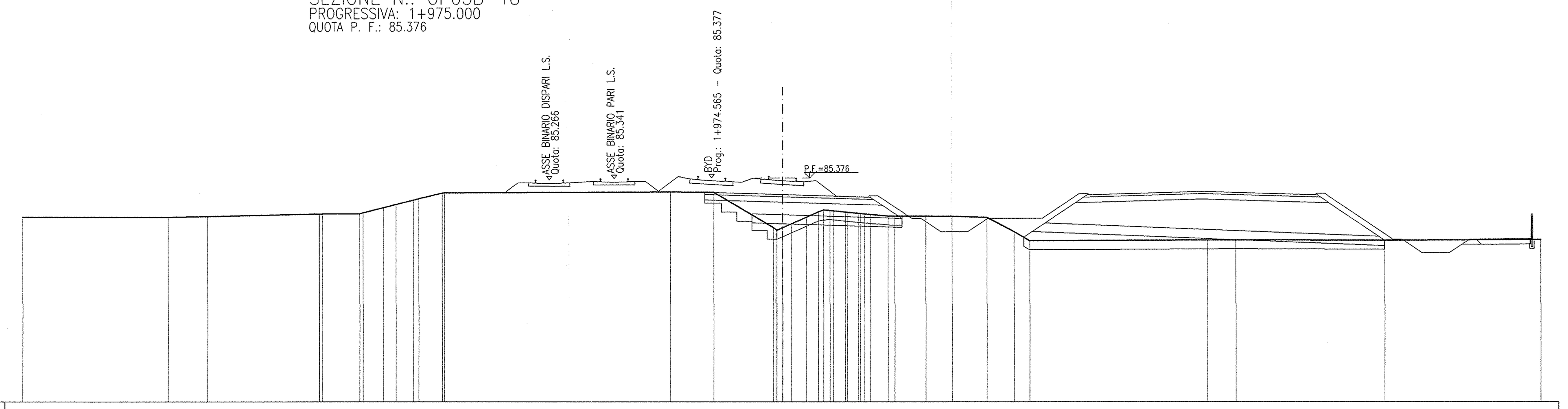

SCALA 1:200

Q. R. 73.000

QUOTA TERRENO	DISTANZA TERRENO	QUOTA PROGETTO	DISTANZA PROGETTO	QUOTA RECINZIONE	DISTANZA RECINZIONE
83.21	42.00				
83.21	33.95				
83.25	31.79				
83.39	25.65				
83.39	25.46				
83.40	23.40				
83.45	23.21				
83.73	22.09				
83.91	21.39				
84.16	20.42				
84.23	20.14				
84.54	18.84				
84.56	18.72				
84.60	6.17				
84.59	3.77				
82.63	0.50				
82.85	0.49				
83.21	1.32				
83.50	1.98				
83.58	2.64				
83.50	3.50				
83.43	4.22				
83.36	4.90				
83.27	5.86				
83.27	6.23				
83.27	7.93				
83.25	9.42				
83.20	11.36				
82.41	12.85				
81.91	13.71				
81.95	23.57				
81.96	25.11				
81.93	33.39				
81.98	42.00				

SEZIONE N.: OP05B-19
PROGRESSIVA: 2+000.000
QUOTA P. F.: 85.267

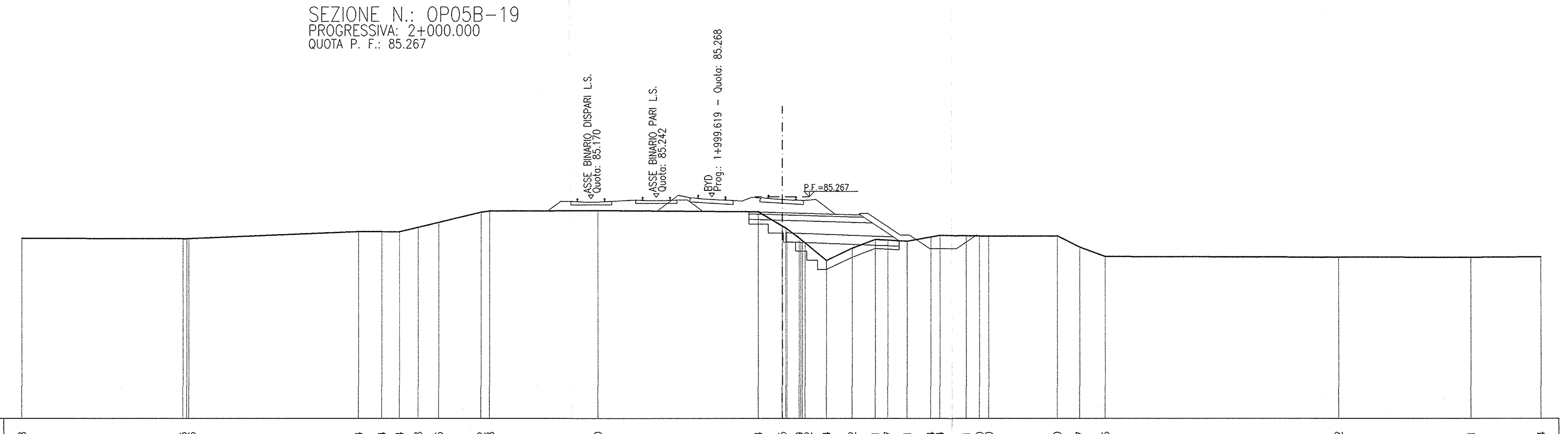

SCALA 1:200

Q. R. 73.000

QUOTA TERRENO	DISTANZA TERRENO	QUOTA PROGETTO	DISTANZA PROGETTO	QUOTA RECINZIONE	DISTANZA RECINZIONE
82.98	42.00				
82.96	33.13				
82.96	32.80				
83.34	23.43				
83.34	22.14				
83.34	21.16				
83.58	20.14				
83.86	18.99				
84.42	16.65				
84.48	16.18				
84.50	10.15				
84.44	1.32				
83.65	0.00				
82.99	0.94				
82.72	1.26				
81.74	2.46				
82.42	3.89				
82.91	5.18				
82.87	5.86				
82.81	6.93				
83.04	8.24				
83.14	8.74				
83.11	10.22				
83.10	10.95				
83.10	11.46				
83.10	15.24				
82.47	16.49				
81.96	17.90				
81.92	30.84				
81.91	38.15				
81.94	42.00				

SEZIONE N.: OP05B-20
PROGRESSIVA: 2+025.000
QUOTA P. F.: 85.168

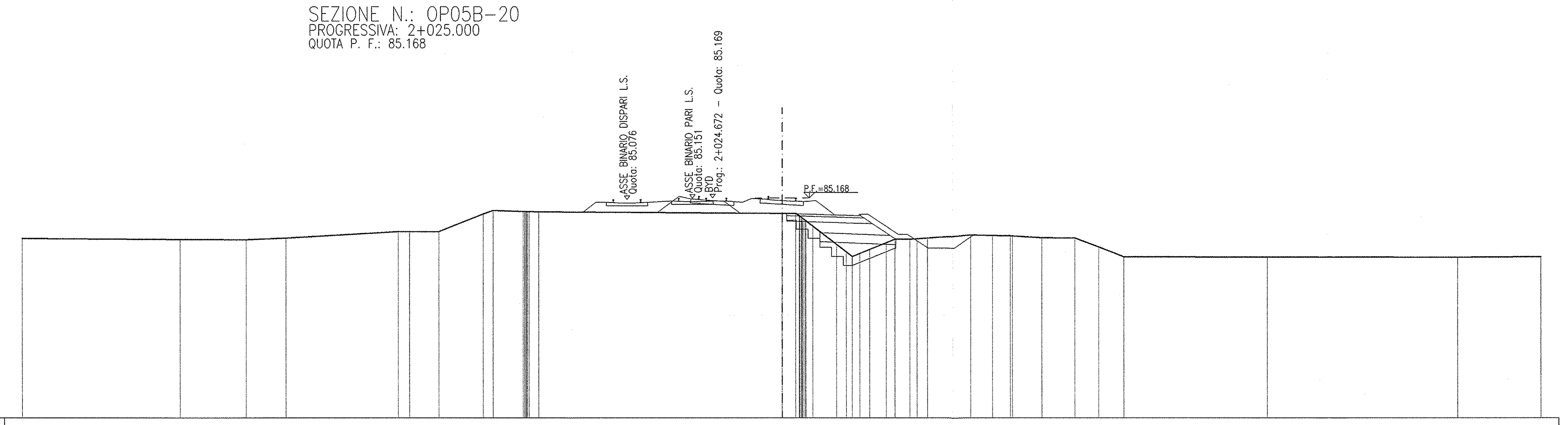

SCALA 1:200

Q. R. 73.000

QUOTA TERRENO	DISTANZA TERRENO	QUOTA PROGETTO	DISTANZA PROGETTO	QUOTA RECINZIONE	DISTANZA RECINZIONE
82.93	42.00				
82.87	33.31				
82.86	29.64				
82.95	27.45				
83.30	21.24				
83.31	20.61				
83.31	19.00				
84.29	16.54				
84.48	16.00				
84.42	14.34				
84.40	13.47				
84.31	0.00				
84.30	0.75				
83.92	1.28				
83.60	1.70				
82.60	3.02				
82.19	3.56				
82.10	4.31				
82.32	4.86				
82.69	5.77				
82.88	6.26				
82.88	7.08				
82.95	8.05				
83.11	10.47				
83.08	11.66				
83.07	12.65				
83.06	12.76				
82.96	14.38				
82.95	16.23				
82.45	17.54				
81.91	18.94				
81.90	26.86				
81.88	37.42				
81.91	42.00				

SEZIONE N.: OP05B-21
PROGRESSIVA: 2+050.000
QUOTA P. F.: 85.068

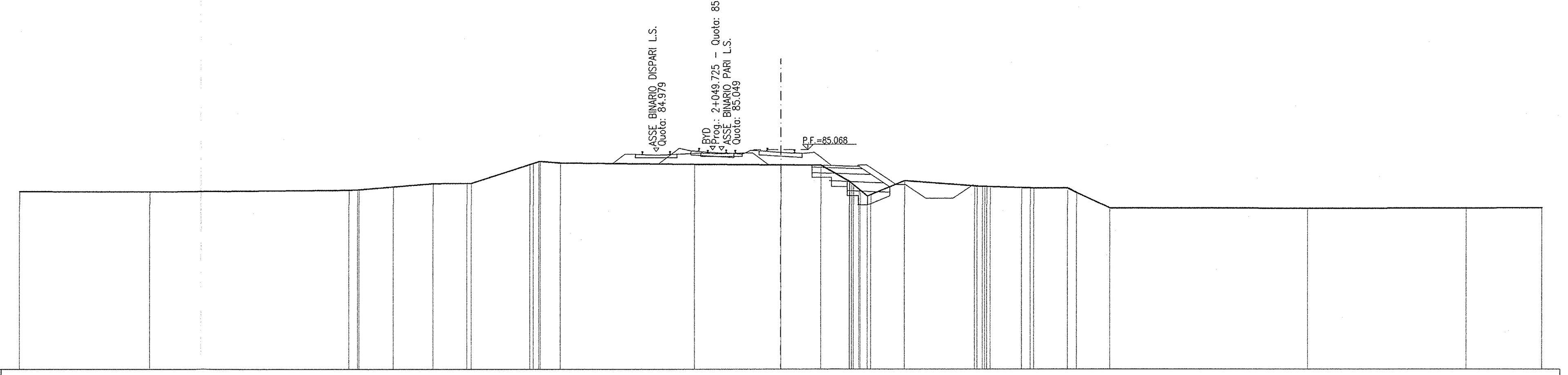

SCALA 1:200

Q. R. 73.000

QUOTA TERRENO	DISTANZA TERRENO	QUOTA PROGETTO	DISTANZA PROGETTO	QUOTA RECINZIONE	DISTANZA RECINZIONE
82.78	42.00				
82.76	34.81				
82.86	23.82				
82.88	23.25				
83.04	21.36				
83.21	19.17				
83.23	17.31				
83.23	17.07				
84.26	13.84				
84.43	13.27				
84.35	12.15				
84.27	4.78				
84.24	0.00				
84.23	2.22				
83.33	3.82				
82.89	4.36				
82.61	5.00				
83.37	6.84				
83.08	10.72				
83.06	11.28				
83.05	11.58				
82.99	13.30				
82.98	13.99				
82.97	15.85				
82.71	16.34				
81.86	18.19				
81.84	29.08				
81.85	37.82				
81.87	42.00				

SEZIONE N.: OP05B-22
PROGRESSIVA: 2+075.000
QUOTA P. F.: 84.969

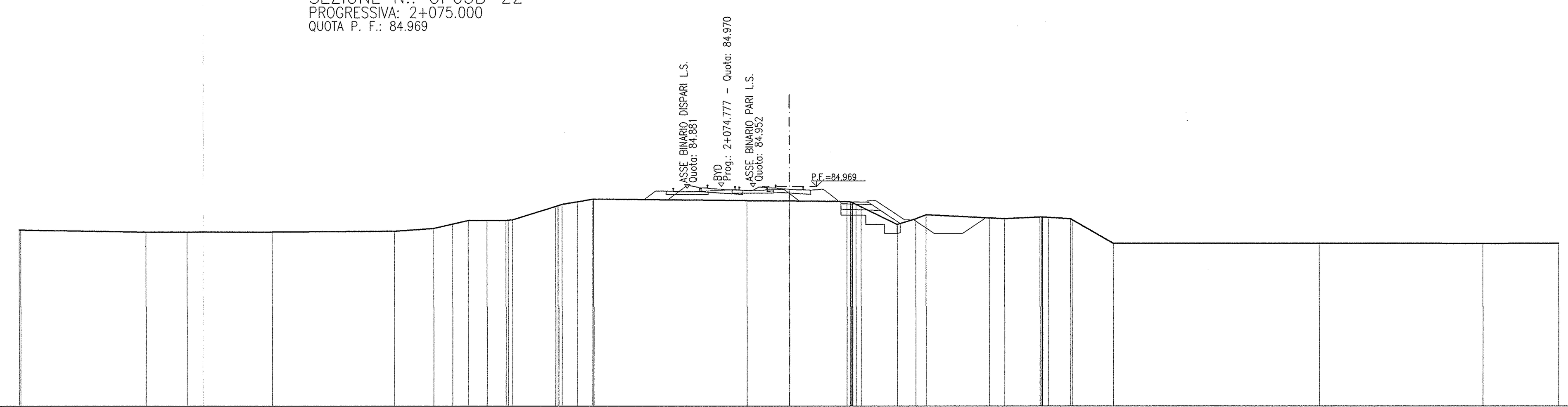

SCALA 1:200

Q. R. 73.000

QUOTA TERRENO	DISTANZA TERRENO	QUOTA PROGETTO	DISTANZA PROGETTO	QUOTA RECINZIONE	DISTANZA RECINZIONE
82.61	42.00				
82.61	41.93				
82.49	35.09				
82.49	32.87				
82.50	28.19				
82.55	21.52				
82.70	19.39				
82.94	18.36				
83.13	17.50				
83.13	16.49				
83.13	15.46				
83.17	15.10				
83.89	12.75				
84.01	12.40				
84.14	11.56				
84.29	10.74				
84.29	10.65				
84.21	2.33				
84.18	0.00				
84.15	3.19				
83.86	3.96				
82.90	5.91				
83.21	6.92				
83.43	7.48				
83.26	10.94				
83.22	11.77				
83.30	13.70				
83.29	14.17				
83.21	15.37				
83.16	15.46				
81.87	17.71				
81.88	28.94				
81.86	37.85				
81.88	42.00				

SEZIONE N.: OP05B-23
PROGRESSIVA: 2+100.000
QUOTA P. F.: 84.870

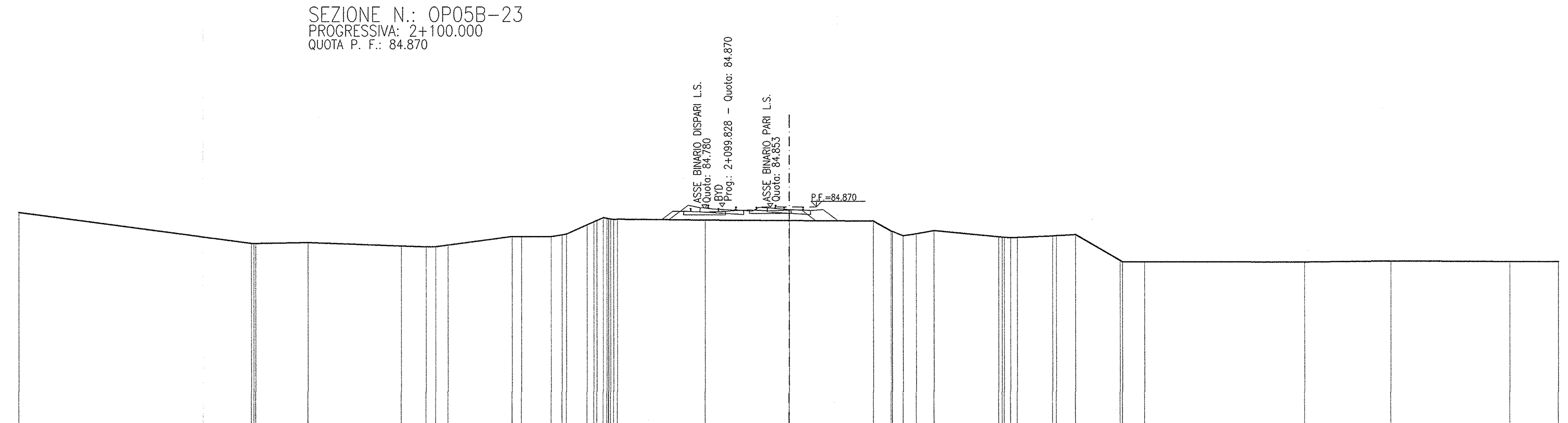

SCALA 1:200

Q. R. 73.000

QUOTA TERRENO	DISTANZA TERRENO	QUOTA PROGETTO	DISTANZA PROGETTO	QUOTA RECINZIONE	DISTANZA RECINZIONE
84.57	42.00				
82.88	29.31				
82.88	29.07				
82.93	26.23				
82.74	21.13				
82.70	19.79				
82.70	19.26				
82.79	18.60				
83.25	15.12				
83.25	14.60				
83.24	12.98				
83.34	12.39				
83.38	12.14				
83.89	11.01				
84.13	10.48				
84.24	9.94				
84.19	9.36				
84.14	4.60				
84.12	0.00				
84.09	4.63				
83.55	5.59				
83.29	6.25				
83.40	6.96				
83.57	7.92				
83.23	11.46				
83.17	12.12				
83.19	12.48				
83.27	14.41				
83.29	14.61				
83.35	15.66				
81.94	18.09				
81.86	18.22				
81.86	19.43				
81.85	28.15				
81.90	32.84				
81.88	39.34				
81.88	42.00				

SEZIONE N.: OP05B-24
PROGRESSIVA: 2+110.859
QUOTA P. F.: 84.827

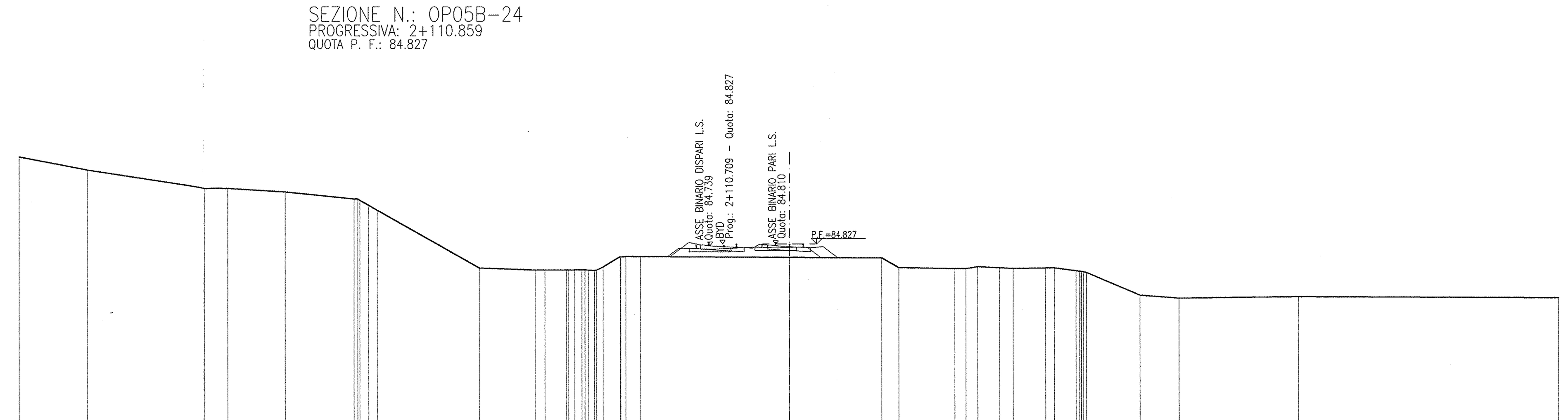

SCALA 1:200

Q. R. 75.000

QUOTA TERRENO	DISTANZA TERRENO	QUOTA PROGETTO	DISTANZA PROGETTO	QUOTA RECINZIONE	DISTANZA RECINZIONE
89.58	42.00				
88.86	38.27				
87.88	31.88				
87.86	30.61				
87.67	27.48				
87.28	23.72				
86.93	22.92				
86.67	22.46				
83.52	16.91				
83.41	13.87				
83.41	13.34				
83.42	12.15				
83.42	11.30				
83.38	10.62				
83.57	10.15				
84.13	9.23				
84.15	8.91				
84.14	8.11				
84.10	0.00				
84.07	5.07				
83.54	6.01				
83.49	9.06				
83.49	9.67				
83.59	10.32				
83.53	11.50				
83.50	12.24				
83.52	14.01				
83.53	14.49				
83.37	15.67				
83.27	16.24				
82.03	19.16				
81.87	21.28				
81.95	27.80				
81.89	42.00				

DISEGNI DI RIFERIMENTO

DESCRIZIONE	CODICE
- OP05 - DEVIAZIONE PROVVISORIA L.S. - RELAZIONE TECNICA GENERALE	INOR11EE2ROOP0500001
- OP05 - DEVIAZIONE PROVVISORIA L.S. - PLANIMETRIA STATO DI FATTO - TAV.1	INOR11EE2P7OP0500001
- OP05 - DEVIAZIONE PROVVISORIA L.S. - PLANIMETRIA STATO DI FATTO - TAV.2	INOR11EE2P7OP0500002
- OP05 - DEVIAZIONE PROVVISORIA L.S. - PLANIMETRIA STATO DI FATTO - TAV.3	INOR11EE2P7OP0500003
- OP05 - DEVIAZIONE PROVVISORIA L.S. - PLANIMETRIA DI PROGETTO - TAV.1	INOR11EE2P8OP0500001
- OP05 - DEVIAZIONE PROVVISORIA L.S. - PLANIMETRIA DI PROGETTO - TAV.2	INOR11EE2P8OP0500002
- OP05 - DEVIAZIONE PROVVISORIA L.S. - PLANIMETRIA DI PROGETTO - TAV.3	INOR11EE2P8OP0500003
- OP05 - DEVIAZIONE PROVVISORIA L.S. - PLANIMETRIA DI PROGETTO - TAV.4	INOR11EE2P8OP0500004
- OP05 - DEVIAZIONE PROVVISORIA L.S. - PLANIMETRIA DI PROGETTO - TAV.5	INOR11EE2P8OP0500005
- OP05 - DEVIAZIONE PROVVISORIA L.S. - PLANIMETRIA DI PROGETTO - TAV.6	INOR11EE2P8OP0500006
- OP05 - DEVIAZIONE PROVVISORIA L.S. - PROFILO LONGITUDINALE - TAV.1	INOR11EE2F7OP0500001
- OP05 - DEVIAZIONE PROVVISORIA L.S. - PROFILO LONGITUDINALE - TAV.2	INOR11EE2F7OP0500002
- OP05 - DEVIAZIONE PROVVISORIA L.S. - PROFILO LONGITUDINALE - TAV.3	INOR11EE2F7OP0500003
- OP05 - DEVIAZIONE PROVVISORIA L.S. - FLESSO LATO BRESCIA - SEZ. TRASV. - TAV. 1	INOR11EE2W9OP05A0001
- OP05 - DEVIAZIONE PROVVISORIA L.S. - FLESSO LATO BRESCIA - SEZ. TRASV. - TAV. 2	INOR11EE2W9OP05A0002
- OP05 - DEVIAZIONE PROVVISORIA L.S. - FLESSO LATO BRESCIA - SEZ. TRASV. - TAV. 3	INOR11EE2W9OP05A0003
- OP05 - DEVIAZIONE PROVVISORIA L.S. - FLESSO LATO BRESCIA - SEZ. TRASV. - TAV. 4	INOR11EE2W9OP05A0004
- OP05 - DEVIAZIONE PROVVISORIA L.S. - FLESSO LATO VERONA - SEZ. TRASV. - TAV. 1	INOR11EE2W9OP05B0001
- OP05 - DEVIAZIONE PROVVISORIA L.S. - FLESSO LATO VERONA - SEZ. TRASV. - TAV. 2	INOR11EE2W9OP05B0002
- OP05 - DEVIAZIONE PROVVISORIA L.S. - FLESSO LATO VERONA - SEZ. TRASV. - TAV. 4	INOR11EE2W9OP05B0004
- OP05 - DEVIAZIONE PROVVISORIA L.S. - PLAN. DEMOLIZIONI RILEVATO L.S. - TAV.1	INOR11EE2P8OP05C0001
- OP05 - DEVIAZIONE PROVVISORIA L.S. - PLAN. DEMOLIZIONI RILEVATO L.S. - TAV.2	INOR11EE2P8OP05C0002
- OP05 - DEVIAZIONE PROVVISORIA L.S. - PLAN. RICOSTRUZIONE RILEVATO L.S. - TAV. 1	INOR11EE2P8OP05C0003
- OP05 - DEVIAZIONE PROVVISORIA L.S. - PLAN. RICOSTRUZIONE RILEVATO L.S. - TAV. 2	INOR11EE2P8OP05C0004
- OP05 - DEVIAZIONE PROVVISORIA L.S. - PLAN. DEMOLIZIONE BY-PASS - TAV.1	INOR11EE2P8OP05D0001
- OP05 - DEVIAZIONE PROVVISORIA L.S. - PLAN. DEMOLIZIONE BY-PASS - TAV.2	INOR11EE2P8OP05D0002
- RI61 - PLANIMETRIA DI PROGETTO - TAV.1	INOR11EE2P8RI6100001
- RI61 - PLANIMETRIA DI PROGETTO - TAV.2	INOR11EE2P8RI6100002
- RI61 - PLANIMETRIA DI PROGETTO - TAV.3	INOR11EE2P8RI6100003
- RI61 - PLANIMETRIA DI PROGETTO - TAV.4	INOR11EE2P8RI6100004
- RI61 - PLANIMETRIA DI PROGETTO - TAV.5	INOR11EE2P8RI6100005
- RI61 - PLANIMETRIA DI PROGETTO - TAV.6	INOR11EE2P8RI6100006
- RI61 - PLANIMETRIA IDRAULICA DI LINEA - TAV.1	INOR11EE2P8RI6104001
- RI61 - PLANIMETRIA IDRAULICA DI LINEA - TAV.2	INOR11EE2P8RI6104002
- RI61 - PLANIMETRIA IDRAULICA DI LINEA - TAV.3	INOR11EE2P8RI6104003
- RI61 - PLANIMETRIA IDRAULICA DI LINEA - TAV.4	INOR11EE2P8RI6104004
- RI61 - PLANIMETRIA IDRAULICA DI LINEA - TAV.5	INOR11EE2P8RI6104005
- RI61 - PLANIMETRIA IDRAULICA DI LINEA - TAV.6	INOR11EE2P8RI6104006
- RI61 - LINEA AV/AC - PROFILO LONGITUDINALE - TAV.1	INOR11EE2F7RI6100001
- RI61 - LINEA AV/AC - PROFILO LONGITUDINALE - TAV.2	INOR11EE2F7RI6100002
- RI61 - LINEA AV/AC - PROFILO LONGITUDINALE - TAV.3	INOR11EE2F7RI6100003
- RI61 - LINEA AV/AC - SEZIONI TRASVERSALI - TAV. 1	INOR11EE2W9RI6100001
- RI61 - LINEA AV/AC - SEZIONI TRASVERSALI - TAV. 2	INOR11EE2W9RI6100002
- RI61 - LINEA AV/AC - SEZIONI TRASVERSALI - TAV. 3	INOR11EE2W9RI6100003
- RI61 - LINEA AV/AC - SEZIONI TRASVERSALI - TAV. 4	INOR11EE2W9RI6100004
- RI61 - LINEA AV/AC - SEZIONI TRASVERSALI - TAV. 5	INOR11EE2W9RI6100005
- RI61 - LINEA AV/AC - SEZIONI TRASVERSALI - TAV. 6	INOR11EE2W9RI6100006
- RI61 - LINEA AV/AC - SEZIONI TRASVERSALI - TAV. 7	INOR11EE2W9RI6100007
- RI61 - LINEA AV/AC - SEZIONI TRASVERSALI - TAV. 8	INOR11EE2W9RI6100008
- RI61 - LINEA AV/AC - SEZIONI TRASVERSALI - TAV. 9	INOR11EE2W9RI6100009
- RI61 - LINEA AV/AC - SEZIONI TRASVERSALI - TAV. 10	INOR11EE2W9RI6100010
- RI61 - LINEA AV/AC - SEZIONI TRASVERSALI - TAV. 11	INOR11EE2W9RI6100011
- RI61 - LINEA AV/AC - SEZIONI TRASVERSALI - TAV. 12	INOR11EE2W9RI6100012
- RI61 - LINEA AV/AC - SEZIONI TRASVERSALI - TAV. 13	INOR11EE2W9RI6100013
- RI61 - LINEA AV/AC - SEZIONI TRASVERSALI - TAV. 14	INOR11EE2W9RI6100014
- RI61 - LINEA AV/AC - SEZIONI TRASVERSALI - TAV. 15	INOR11EE2W9RI6100015

NOTE GENERALI

COMMITTENTE: RFI RETE FERROVIARIA ITALIANA — GRUPPO FERROVIE DELLO STATO

ALTA SORVEGLIANZA: ITALFERR — GRUPPO FERROVIE DELLO STATO

GENERAL CONTRACTOR: Cepav due — Consorzio ENI per l' Alta Velocità

INFRASTRUTTURE FERROVIARIE STRATEGICHE DEFINITE DALLA LEGGE OBIETTIVO N. 443/01

LINEA A.V. /A.C. TORINO - VENEZIA Tratta MILANO - VERONA
Lotto funzionale Brescia-Verona
PROGETTO ESECUTIVO

OP05 - DEVIAZIONE PROVVISORIA L.S. DA PK 148+802,064 A FINE INTERVENTO
FLESSO LATO VERONA
SEZIONI TRASVERSALI
TAVOLA 3

GENERAL CONTRACTOR: Consorzio Cepav due — Consorzio Cepav due, Il Direttore del Consorzio (Ing. T. Taranta) — Data:

DIRETTORE LAVORI: Valido per Costruzione — Data:

SCALA: 1:200

COMMESSA	LOTTO	FASE	ENTE	TIPO DOC.	OPERA/DISCIPLINA	PROGR.	REV.
INOR	11	E	E2	W9	OP05B0	003	A

PROGETTAZIONE

Rev.	Descrizione	Redatto	Data	Verificato	Data	Approvato	Data
A	EMISSIONE	Rocca	28/11/18	Aiello	28/11/18	Taranta	28/11/18
B							
C							

IL PROGETTISTA — Data: 28/11/18

CIG. 751447334A — File: INOR11EE2W9OP05B0003A_02.dwg

Progetto cofinanziato dalla Unione Europea — CUP: F81H91000000008

Scala di plot: 1: