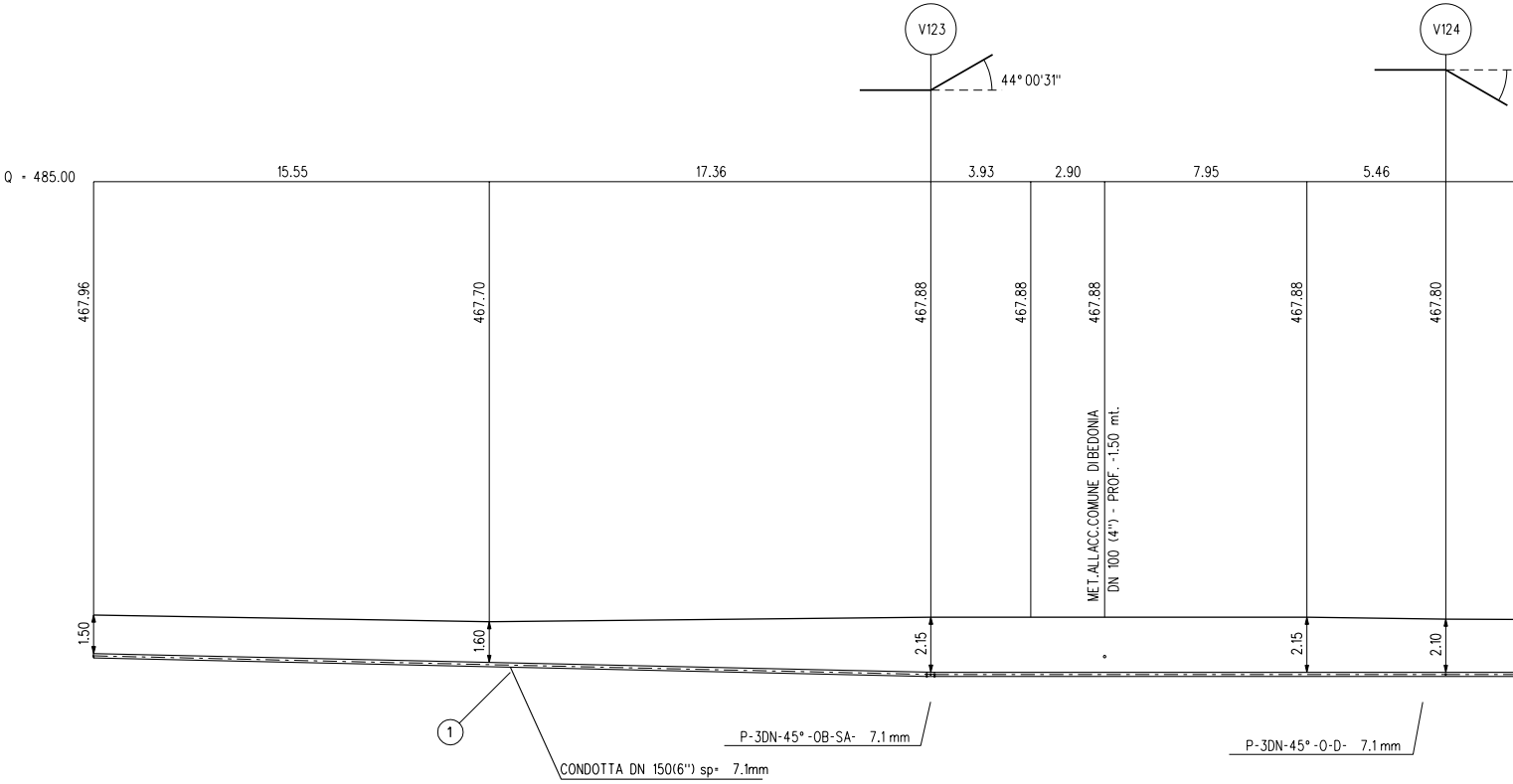
V123
V124
44° 00'31"
Q = 485.00
15.55
17.36
3.93
2.90
7.95
5.46
467.96
467.70
467.88
467.88
467.88
467.88
467.80
MET.ALLACC.COMUNE DI BEDONIA
DN 100 (4") - PROF. -1.50 mt.
1.50
1.60
2.15
2.15
2.10
①
CONDOTTA DN 150(6") sp= 7.1mm
P-3DN-45°-OB-SA- 7.1mm
P-3DN-45°-O-D- 7.1mm

- Durante la fase di realizzazione delle difese spondali, si dovra' porre particolare attenzione nel non danneggiare il metanodotto gia' in esercizio e quello di progetto (gia' posato). In tal senso si dovranno mettere preventivamente a nudo le condotte e posizionare nei tratti di interferenza dei sacchetti di TNT con sabbia come elementi di protezione;
- Al termine dei lavori si dovranno ripristinare le opere di difesa idraulica demoliti durante le fasi di scavo;
- La difesa spondale in destra, dovra' essere conformata in modo da consentire l'accesso della stradina esistente in alveo; nonche' per permettere il deflusso idraulico nel fosso verso il Taro (mediante condotta di scarico);

SCOGLIERA IN MASSI H=3m
SEZIONE TIPO

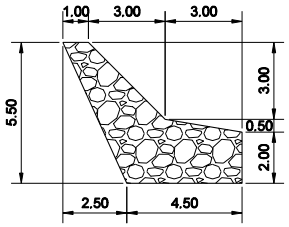
1.00
3.00
3.00
5.50
3.00
0.50
2.00
2.50
4.50

Note

- I massi sono duri e compatti, di natura calcarea, basaltica o trachitica privi di inclusioni e/o piani di sfaldamento di pezzatura media >=0.7 mc;
- Le opere sono dimensionate in modo da ricostituire l'originaria morfologia delle sponde; in particolare non vengono alterate le caratteristiche geometriche della sezione di deflusso e del profilo del corso d'acqua;
- Le scogliere vengono realizzate per tutto il fronte dell'area di lavoro ed immorsate lateralmente in terreno inalterato per almeno 3m;

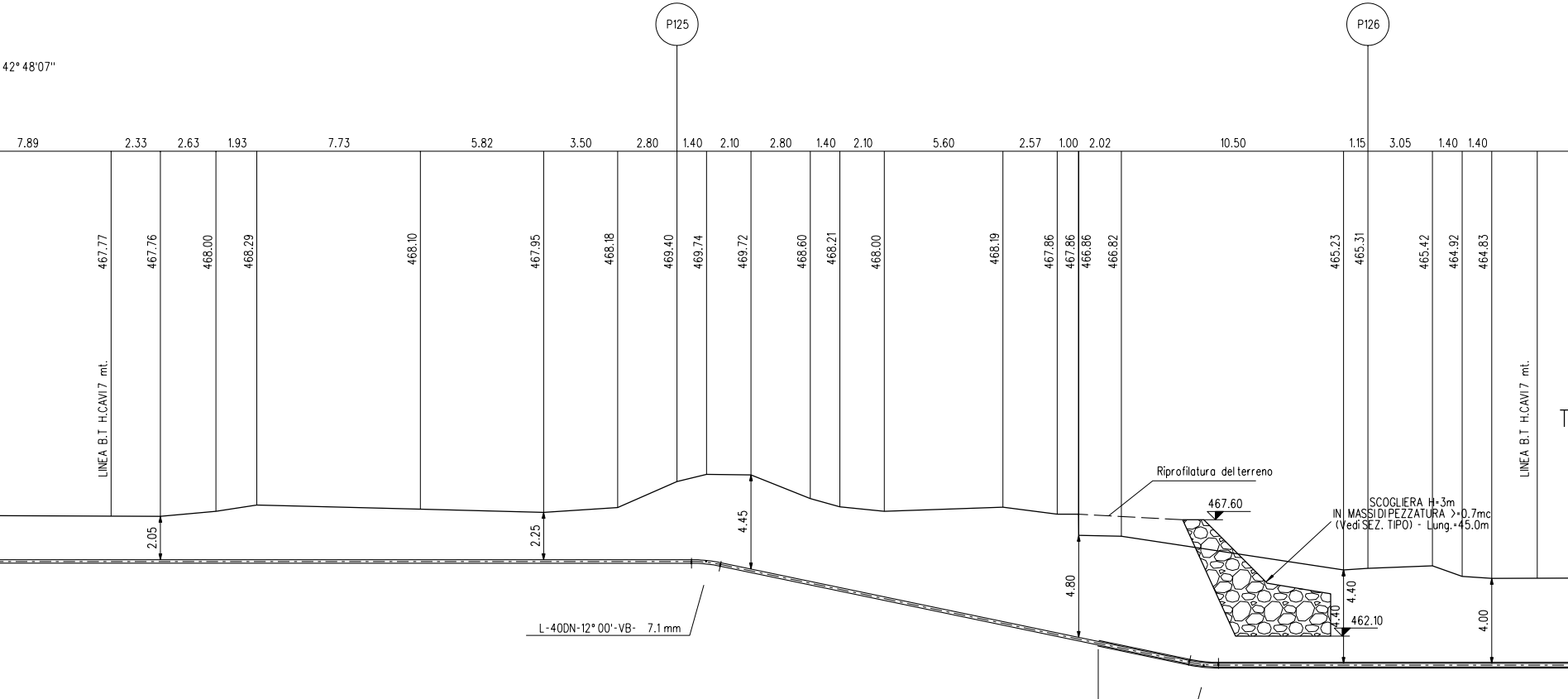
42° 48'07''
P125
P126
7.89
2.33
2.63
1.93
7.73
5.82
3.50
2.80
1.40
2.10
2.80
1.40
2.10
5.60
2.57
1.00
2.02
10.50
1.15
3.05
1.40
1.40
467.77
467.76
468.00
468.29
468.10
467.95
468.18
469.40
469.74
469.72
468.60
468.21
468.00
468.19
467.86
467.86
466.86
466.82
465.23
465.31
465.42
464.92
464.83
LINEA B.T H.CAVI 7 mt.
LINEA B.T H.CAVI 7 mt.
T
2.05
2.25
4.45
4.80
4.40
4.40
4.00
Riprofilatura del terreno
467.60
462.10
SCOGLIERA H=3m
IN MASSI DI PEZZATURA >=0.7mc
(Vedi SEZ. TIPO) - Lung.=45.0m
L-40DN-12° 00'-VB- 7.1 mm
L-40DN-12° 00'-VA- 7.1 mm

Note

I massi sono duri e compatti, di natura calcarea, basaltica o trachitica privi di inclusioni e/o piani di sfaldamento di pezzatura media >=0.7 mc;

L'opera verra' immorsato lateralmente in terreno inalterato per almeno 3m;

SOGLIA IN MASSI
SEZIONE TRASVERSALE

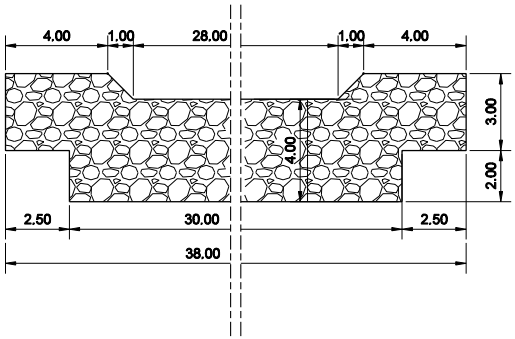
4.00
1.00
28.00
1.00
4.00
3.00
4.00
2.00
2.50
30.00
2.50
38.00

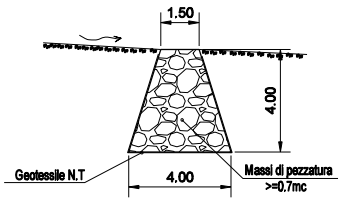
1.50
4.00
4.00
Geotessile N.T
Massi di pezzatura >=0.7mc

SEZIONE A - B

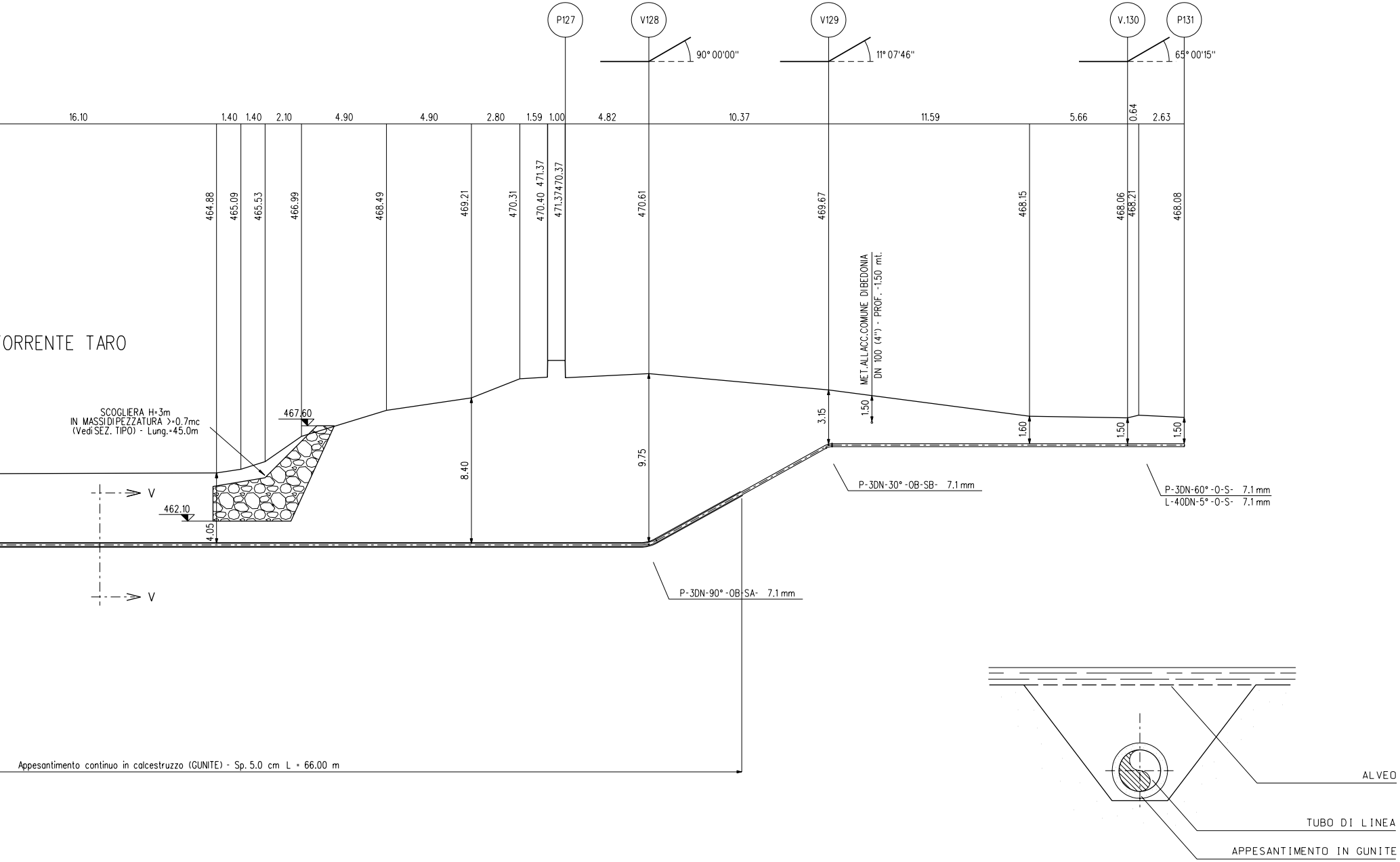
P127
V128
V129
V.130
P131
90° 00'00''
11° 07'46''
65° 00'15''
16.10
1.40
1.40
2.10
4.90
4.90
2.80
1.59
1.00
4.82
10.37
11.59
5.66
0.64
2.63
464.88
465.09
465.53
466.99
468.49
469.21
470.31
470.40
471.37
471.37
470.37
470.61
469.67
468.15
468.06
468.21
468.08
ORRENTE TARO
MET.ALLACC.COMUNE DIBEDONIA
DN 100 (4") - PROF. -1.50 mt.
SCOGLIERA H=3m
IN MASSI DI PEZZATURA >=0.7mc
(Vedi SEZ. TIPO) - Lung.=45.0m
467.60
462.10
4.05
8.40
9.75
3.15
1.50
1.60
1.50
1.50
V
V
P-3DN-30° -OB-SB- 7.1 mm
P-3DN-60° -O-S- 7.1 mm
L-40DN-5° -O-S- 7.1 mm
P-3DN-90° -OB-SA- 7.1 mm
Appesantimento continuo in calcestruzzo (GUNITE) - Sp. 5.0 cm L = 66.00 m
ALVEO
TUBO DI LINEA
APPESANTIMENTO IN GUNITE

SEZIONE V-V

scala 1:200

PIANO QUOTATO SCALA 1:500

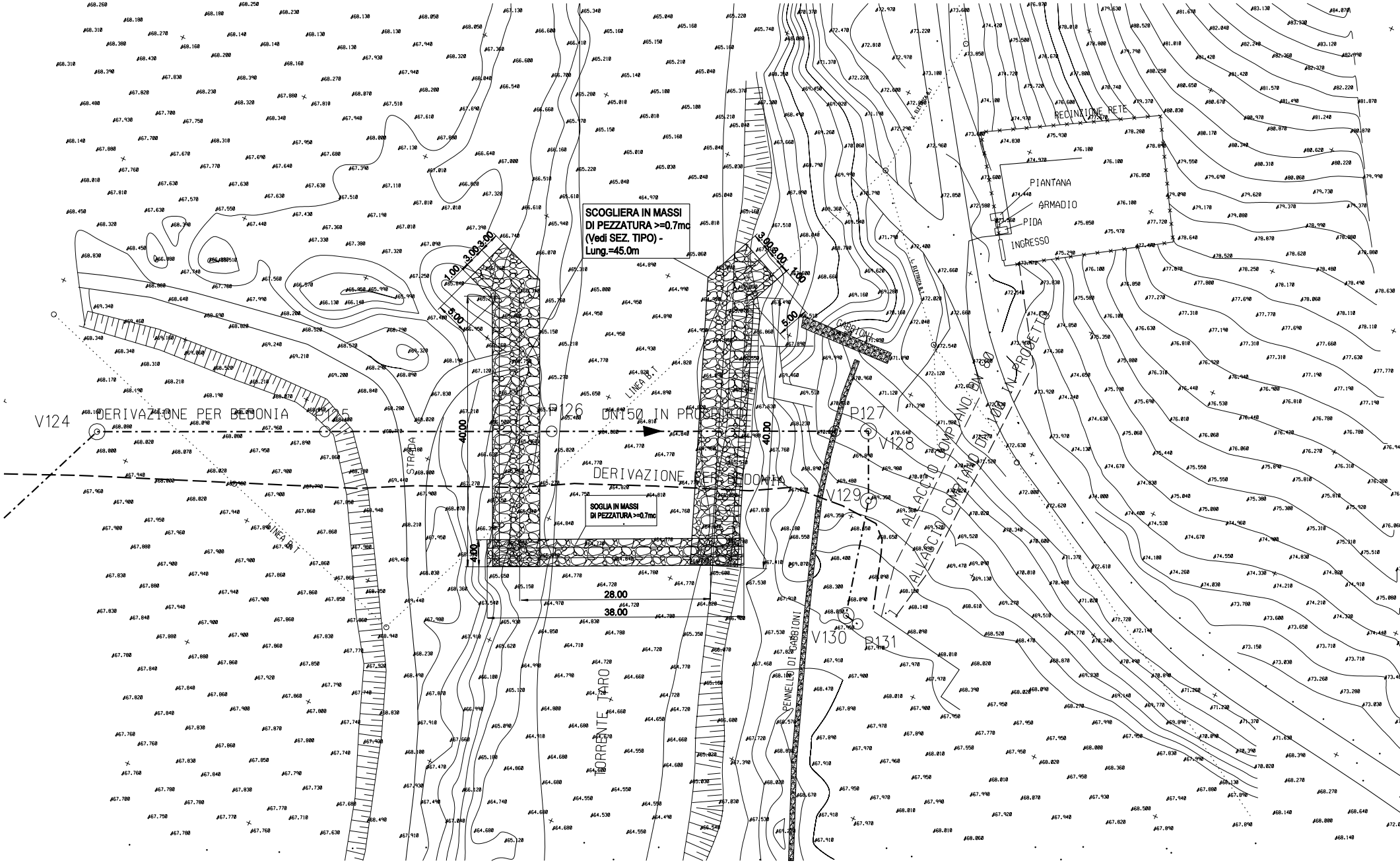
V124
DERIVAZIONE PER BEDONIA
P125
P126
DN150 IN PROGETTO
P127
V128
V129
V130
P131
DERIVAZIONE PER BEDONIA
SCOGLIERA IN MASSI DI PEZZATURA >=0.7mc (Vedi SEZ. TIPO) - Lung.=45.0m
SOGLIA IN MASSI DI PEZZATURA >=0.7mc
28.00
38.00
40.00
40.00
5.00
5.00
1.00
3.00
3.00
3.00
8.00
1.00
4.00
LINEA B.T
LINEA B.T
L. ELETTRICA B.T
L. ELETTRICA B.T
GABBIONI
PENNELLO DI GABBIONI
STRADA
TORRENTE TARO
ALLACCIO COMPIANO DN 80
ALLACCIO COMPIANO DN 100 IN PROGETTO
RECINZIONE RETE
PIANTANA
ARMADIO
PIDA
INGRESSO

DOCUMENTI DI RIFERIMENTO	N.

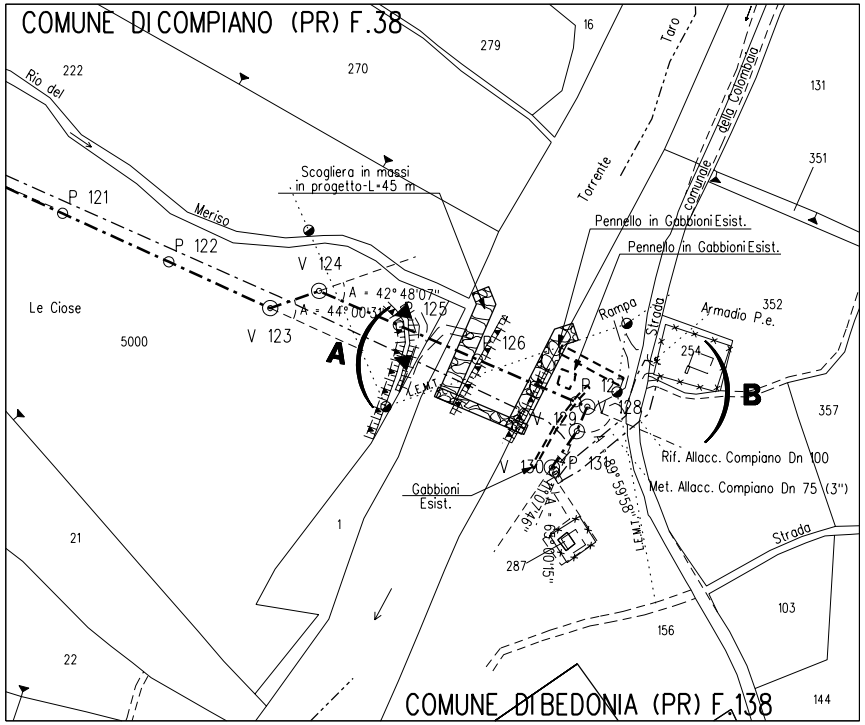
COMUNE DI COMPIANO (PR) F.38
222
270
279
16
131
351
Rio del Meriso
Taro
Torrente
Strada comunale della Colombaia
P 121
P 122
Scogliera in massi in progetto-L=45 m
V 124
A = 42° 48'07"
A = 44° 00'31"
P 125
V 123
Le Ciose
5000
A
126
L.E.M.T.
Pennello in Gabbioni Esist.
Pennello in Gabbioni Esist.
Rampa
Strada
Armadio P.e.
352
254
B
P 127
V 128
V 129
357
Rif. Allacc. Compiano Dn 100
Met. Allacc. Compiano Dn 75 (3")
V 130
P 131
Gabbioni Esist.
A = 89° 59'58"
A = 111°07'46"
A = 63°00'15"
L.E.M.T.
287
1
21
Strada
103
156
22
144
COMUNE DI BEDONIA (PR) F.138

STRALCIO PLANIMETRICO 1:2000

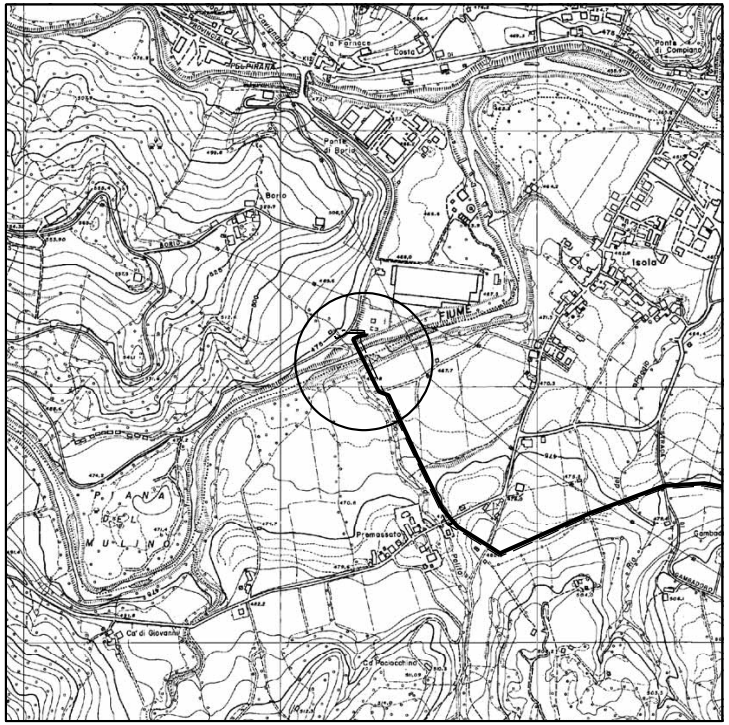
FIUME
Isola
P I A N A
D E L
M U L I N O
Premassolo
Ca' di Giovanni

COROGRAFIA 1/10000
CTR 215121

Rev.	DATA	DESCRIZIONE	ELABORATO	VERIFICATO	APPROVATO
0	13/04/2010	EMISSIONE	SEMINO	SABBATINI	SCIOSCI

Snam Rete Gas

PROGETTISTA Snamprogetti

COD.TEC.
WBS NR/
COMMESSA P66990
UNITA' N°. 850

METANODOTTO RIFACIMENTO DERIVAZIONE
PER BEDONIA
DN 150 (6") DP 75 bar

ATTRAVERSAMENTO: TORRENTE TARO (2° ATTRAV.)

DISEGNO LC-11E-82262
REVISIONE 0
FG. DI
SCALE 1:200 1:500

Il presente disegno e' di proprieta' aziendale - La societa' tutelera' i propri diritti a termine di legge.