STRALCIO PLANIMETRICO

scala 1:500

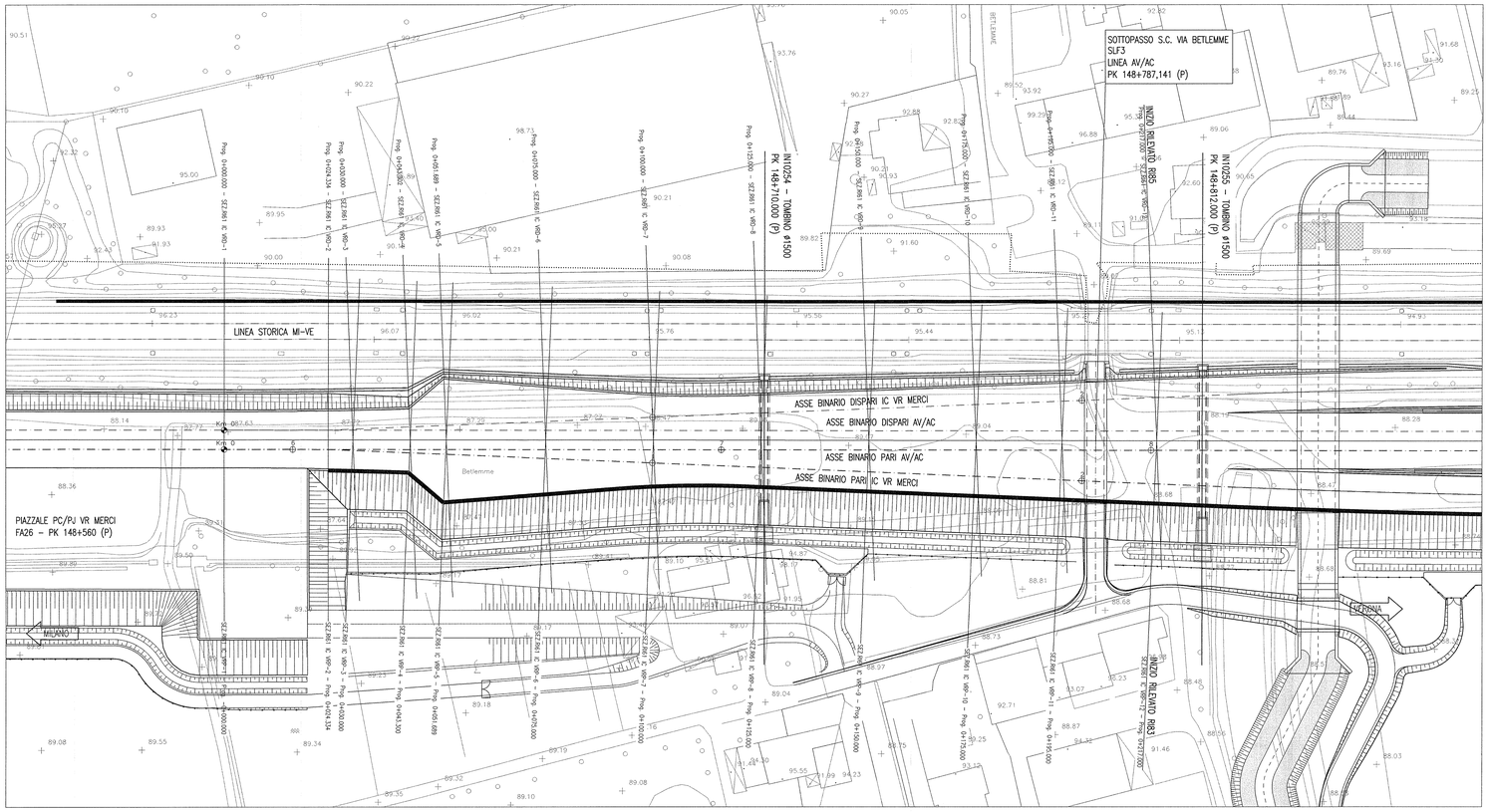

PROFILO LONGITUDINALE BINARIO DISPARI

scala 1:1000/100

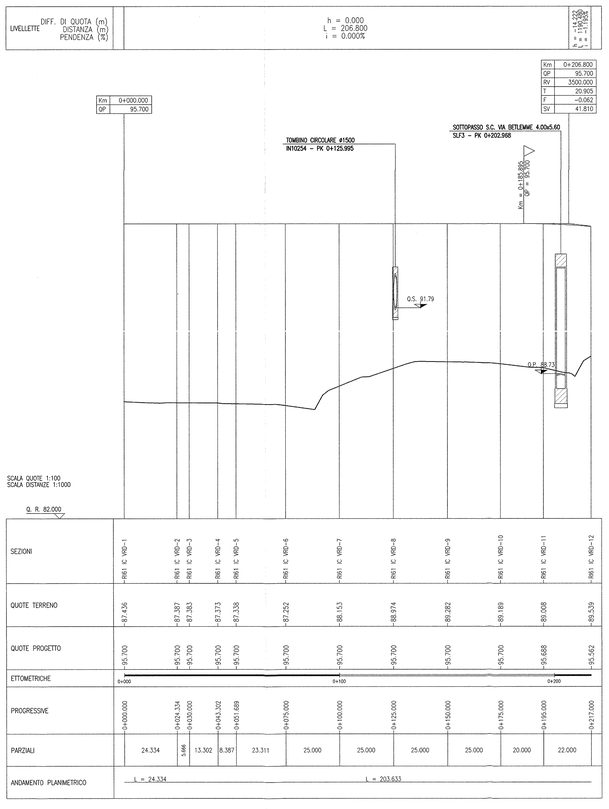

PROFILO LONGITUDINALE BINARIO PARI

scala 1:1000/100

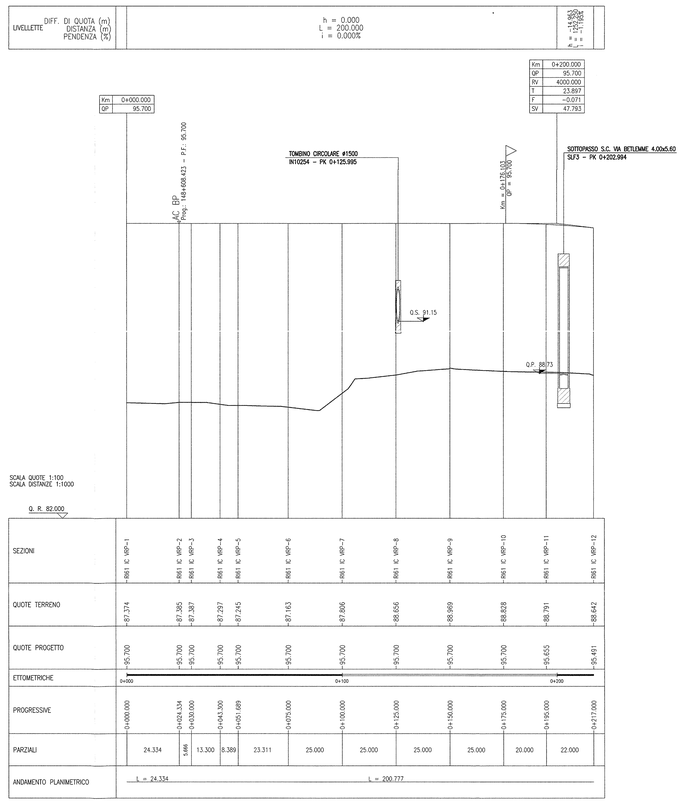

DISEGNI DI RIFERIMENTO

DESCRIZIONE	CODICE
– RI61 – RELAZIONE GEOTECNICA	IN0R11E2RBRI6100001
– RI61 – PROFILO GEOTECNICO – TAV.1	IN0R11E2TFRI6100001
– RI61 – PROFILO GEOTECNICO – TAV.2	IN0R11E2TFRI6100002
– RI61 – RELAZIONE TECNICA GENERALE	IN0R11E2RORI6100001
– RI61 – RELAZIONE IDRAULICA	IN0R11E2RBRI6104001
– RI61 – PLANIMETRIA STATO DI FATTO – TAV.1	IN0R11E2TPRI6100001
– RI61 – PLANIMETRIA STATO DI FATTO – TAV.2	IN0R11E2TPRI6100002
– RI61 – PLANIMETRIA STATO DI FATTO – TAV.3	IN0R11E2TPRI6100003
– RI61 – PLANIMETRIA DI PROGETTO – TAV.1	IN0R11E2TPRI6100001
– RI61 – PLANIMETRIA DI PROGETTO – TAV.2	IN0R11E2TPRI6100002
– RI61 – PLANIMETRIA DI PROGETTO – TAV.3	IN0R11E2TPRI6100003
– RI61 – PLANIMETRIA DI PROGETTO – TAV.4	IN0R11E2TPRI6100004
– RI61 – PLANIMETRIA DI PROGETTO – TAV.5	IN0R11E2TPRI6100005
– RI61 – PLANIMETRIA DI PROGETTO – TAV.6	IN0R11E2TPRI6100006
– RI61 – PLANIMETRIA IDRAULICA DI LINEA – TAV.1	IN0R11E2TPRI6104001
– RI61 – PLANIMETRIA IDRAULICA DI LINEA – TAV.2	IN0R11E2TPRI6104002
– RI61 – PLANIMETRIA IDRAULICA DI LINEA – TAV.3	IN0R11E2TPRI6104003
– RI61 – PLANIMETRIA IDRAULICA DI LINEA – TAV.4	IN0R11E2TPRI6104004
– RI61 – PLANIMETRIA IDRAULICA DI LINEA – TAV.5	IN0R11E2TPRI6104005
– RI61 – PLANIMETRIA IDRAULICA DI LINEA – TAV.6	IN0R11E2TPRI6104006
– RI61 – LINEA AV/AC – PROFILO LONGITUDINALE – TAV.1	IN0R11E2LFRI6100001
– RI61 – LINEA AV/AC – PROFILO LONGITUDINALE – TAV.2	IN0R11E2LFRI6100002
– RI61 – LINEA AV/AC – PROFILO LONGITUDINALE – TAV.3	IN0R11E2LFRI6100003
– RI61 – LINEA AV/AC – SEZIONI TRASVERSALI – TAV. 1	IN0R11E2WSRI6100001
– RI61 – LINEA AV/AC – SEZIONI TRASVERSALI – TAV. 2	IN0R11E2WSRI6100002
– RI61 – LINEA AV/AC – SEZIONI TRASVERSALI – TAV. 3	IN0R11E2WSRI6100003
– RI61 – LINEA AV/AC – SEZIONI TRASVERSALI – TAV. 4	IN0R11E2WSRI6100004
– RI61 – LINEA AV/AC – SEZIONI TRASVERSALI – TAV. 5	IN0R11E2WSRI6100005
– RI61 – LINEA AV/AC – SEZIONI TRASVERSALI – TAV. 6	IN0R11E2WSRI6100006
– RI61 – LINEA AV/AC – SEZIONI TRASVERSALI – TAV. 7	IN0R11E2WSRI6100007
– RI61 – LINEA AV/AC – SEZIONI TRASVERSALI – TAV. 8	IN0R11E2WSRI6100008
– RI61 – LINEA AV/AC – SEZIONI TRASVERSALI – TAV. 9	IN0R11E2WSRI6100009
– RI61 – LINEA AV/AC – SEZIONI TRASVERSALI – TAV. 10	IN0R11E2WSRI6100010
– RI61 – LINEA AV/AC – SEZIONI TRASVERSALI – TAV. 11	IN0R11E2WSRI6100011
– RI61 – LINEA AV/AC – SEZIONI TRASVERSALI – TAV. 12	IN0R11E2WSRI6100012
– RI61 – LINEA AV/AC – SEZIONI TRASVERSALI – TAV. 13	IN0R11E2WSRI6100013
– RI61 – LINEA AV/AC – SEZIONI TRASVERSALI – TAV. 14	IN0R11E2WSRI6100014
– RI61 – LINEA AV/AC – SEZIONI TRASVERSALI – TAV. 15	IN0R11E2WSRI6100015
– RI61 – I.C. VERONA MERCI – SEZIONI TRASVERSALI BINARIO PARI	IN0R11E2WSRI6100016
– RI61 – I.C. VERONA MERCI – SEZIONI TRASVERSALI BINARIO DISPARI	IN0R11E2WSRI6100017
– RI61 – BIMD VERONA – PLANIMETRIA E PROFILI LONGITUDINALI	IN0R11E2LZRI6100002
– RI61 – BIMD VERONA – SEZIONI TRASVERSALI BINARIO PARI	IN0R11E2WSRI6100018
– RI61 – BIMD VERONA – SEZIONI TRASVERSALI BINARIO DISPARI	IN0R11E2WSRI6100019
– RI61 – IN10254 – TOMBINO Ø1500 PK 148+475 – CARPENTERIA	IN0R11E2BSRI6104001
– RI61 – IN10254 – TOMBINO Ø1500 PK 148+710 – CARPENTERIA	IN0R11E2BSRI6104002
– RI61 – IN10255 – TOMBINO Ø1500 PK 148+612 – CARPENTERIA	IN0R11E2BSRI6104003
– RI61 – IN10255 – TOMBINO Ø1500 PK 148+930 – CARPENTERIA	IN0R11E2BSRI6104004
– RI61 – IN10255 – TOMBINO Ø1500 PK 149+250 – CARPENTERIA	IN0R11E2BSRI6104005
– RI61 – TABELLA MATERIALI	IN0R11E2ERRI6100001
– R00 – CORPO FERROVIARIO LINEA AV DA PK 143+829,891 A PK 150+780,229 – TOMBINI CIRCOLARI Ø1500 – RELAZIONE DI CALCOLO	IN0R11E2CJRI0004001
– R00 – CORPO FERROVIARIO LINEA AV DA PK 143+829,891 A PK 150+780,229 – TOMBINI CIRCOLARI Ø1500 – ALLEGATO ALLA RELAZ. DI CALCOLO – TABULATI DI CALCOLO	IN0R11E2CJRI0004002
– R00 – SEZIONI TIPO – PIATTAFORMA IN RILEVATO DOPPIO BINARIO–200<V<V<=300Km/h	IN0R11E2WBRI0003001
– R00 – SEZIONI TIPO – PIATTAFORMA IN TRINCEA DOPPIO BINARIO–200<V<V<=300Km/h	IN0R11E2WBRI0003003
– R00 – ACCESSIBILITÀ ALLA LINEA – RECINZIONE CON PALETTI IN CAP E RETE MET. – PIANTE, SEZIONI, PROSPETTI E PARTICOLARI	IN0R11E2ZB2R0007001
– R00 – ACCESSIBILITÀ ALLA LINEA – PISTA DI SERVIZIO INTERNA – DISEGNI TIPICI	IN0R11E2ZB2R0007002
– R00 – ACCESSIBILITÀ ALLA LINEA – SCALA ACCESSO ALLA LINEA – PIANTA, SEZIONI, PROSPETTI E PARTICOLARI	IN0R11E2ZB2R0007003
– R00 – CORPO STRADALE FERROVIARIO – OPERE DI FINITURA DEI RILEVATI – PARTI IDRAULICHE	IN0R11E2ZB2R0004001
– R00 – CORPO STRADALE FERROVIARIO LINEA AV – TOMBINI – TIPOLOGICI OPERE CHIU DI RACCORDO CANALETTE IDRAULICHE – PARTICOLARI COSTRUTTIVI	IN0R11E2BRR0004001
– R00 – CORPO STRADALE FERROVIARIO LINEA AV– PARTICOLARE CANALETTA PASSACAVI	IN0R11E2SJR0007004
– R00 – FONDAZIONE RILEVATI – SEZIONI TIPO PER LINEA AV	IN0R11E2WXR0000001
– R00 – BLOCCO DI FONDAZIONE PER CIPPO CHILOMETRICO SU RILEVATO PIANTA, SEZIONI E DETT. COSTRUTTIVI	IN0R11E2BZC5000001
– R00 – CIPPI ETTOMETRICI E CHILOMETRICI STAFFE DI ATTACCO CARTELLI AI SOSTEGNI T.E. – DETTAGLI	IN0R11E2BZC5000002
– R00 – CIPPO CHILOMETRICO SU VIADOTTO E GALLERIE– SEZIONI TIPO E DETTAGLI COSTRUTTIVI	IN0R11E2BZC5000003

NOTE GENERALI

- TUTTE LE MISURE ESPRESSE SONO IN METRI, SALVO OVE DIVERSAMENTE INDICATO
- TUTTE LE QUOTE ALTIMETRICHE SONO ESPRESSE IN METRI s.l.m.
- TUTTE LE PROGRESSIVE SONO ESPRESSE IN CHILOMETRI
- Q.R. = QUOTA DI RIFERIMENTO
- Q.P. = QUOTA DI PROGETTO
- Q.S. = QUOTA DI SCORRIMENTO

COMMITTENTE:

RFI RETE FERROVIARIA ITALIANA
GRUPPO FERROVIE DELLO STATO

ALTA SORVEGLIANZA:

ITALFERR
GRUPPO FERROVIE DELLO STATO

GENERAL CONTRACTOR:

Cepav due
Consorzio ENI per l' Alta Velocità

INFRASTRUTTURE FERROVIARIE STRATEGICHE DEFINITE DALLA LEGGE OBIETTIVO N. 443/01

LINEA A.V. /A.C. TORINO - VENEZIA Tratta MILANO - VERONA
Lotto funzionale Brescia-Verona
PROGETTO ESECUTIVO

RI61 - RILEVATO LINEA AV/AC DA PK 148+399,891 A PK 150+780,229
I.C. VERONA MERCI
PLANIMETRIA E PROFILI LONGITUDINALI

GENERAL CONTRACTOR
Consorzio Cepav due
Data:

Consorzio Cepav due
Il Direttore del Consorzio
(Ing. T. Dalfeld)

DIRETTORE LAVORI
Valido per Costruzione
Data:

SCALA: VARIE

COMMESSA	LOTTO	FASE	ENTE	TIPO DOC.	OPERA/DISCIPLINA	PROGR.	REV.
IN0R	11	E	E2	LZ	RI6100	001	A

PROGETTAZIONE

Rev.	Descrizione	Redatto	Data	Verificato	Data	Validato	Data
A	EMISSIONE	Rocca	20/11/18	Aiello	20/11/18	Tiberti	20/11/18
B							
C							

ORDINE INGEGNERI VERONA E PROVINCIA – INGEGNERE TIBERTI VITO – N. 2139

CIG. 751447334A

File: IN0R11EE2LZRI6100001A_01.dwg

Progetto cofinanziato dalla Unione Europea

CUP: F81H91000000008