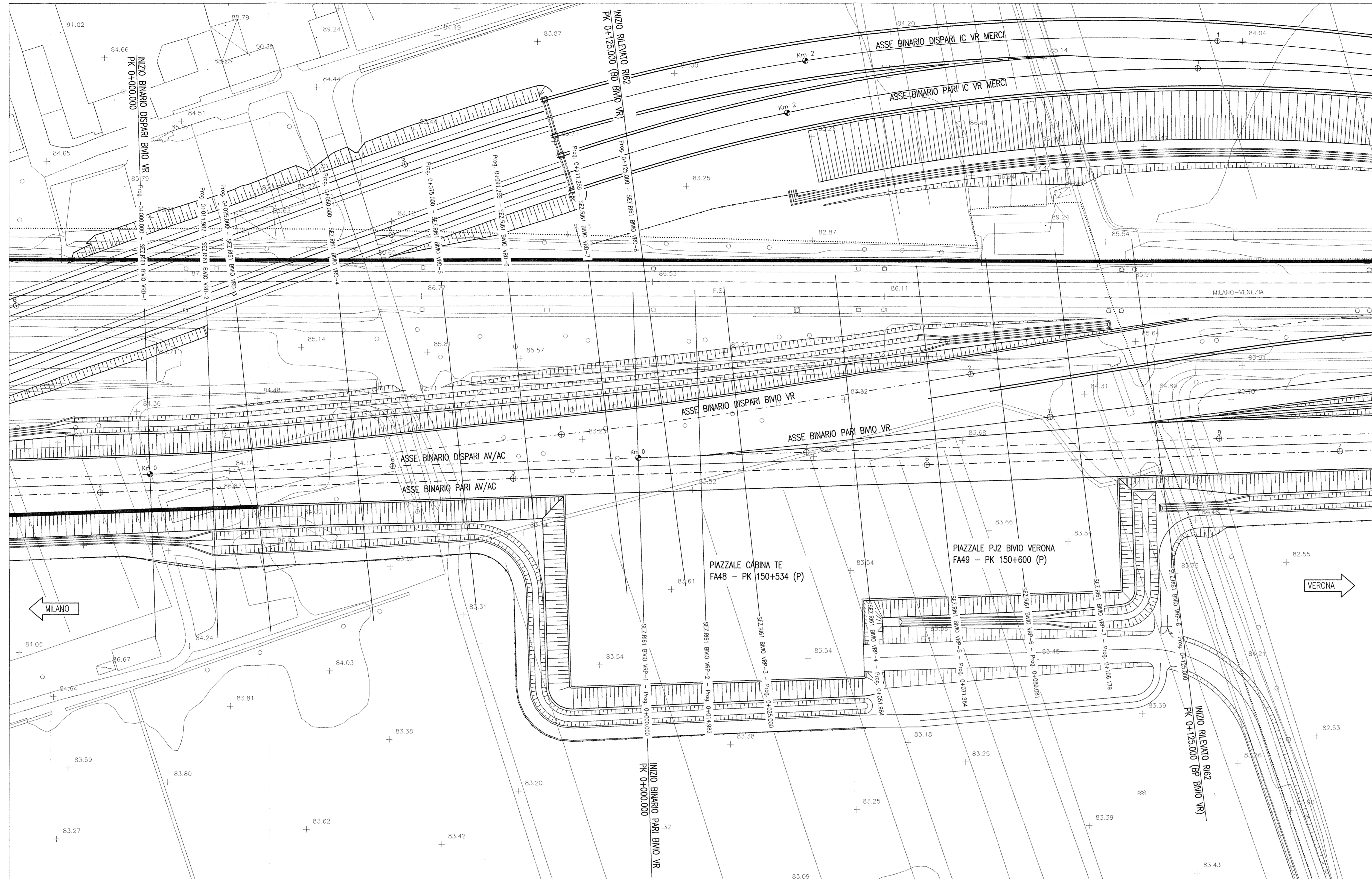
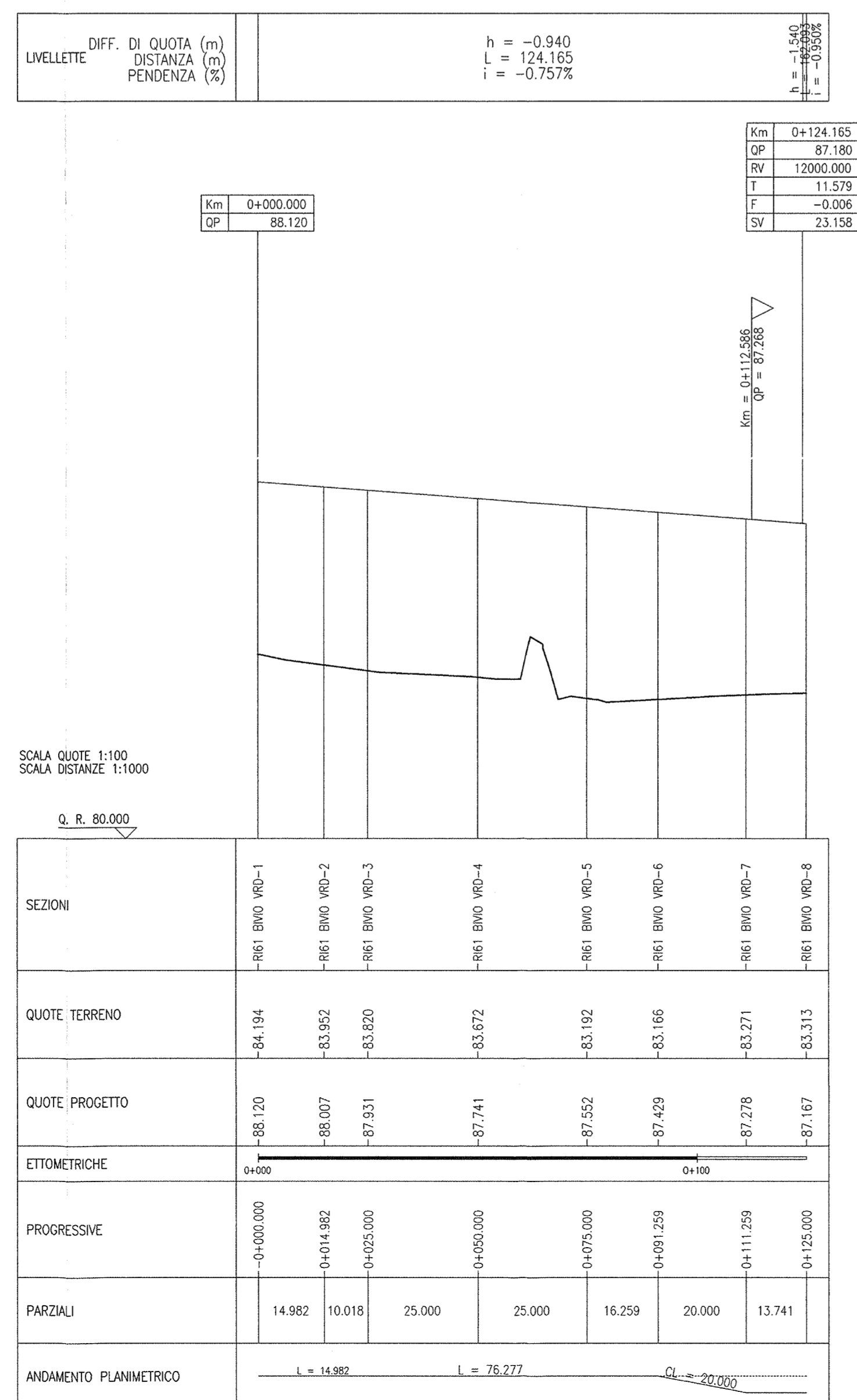


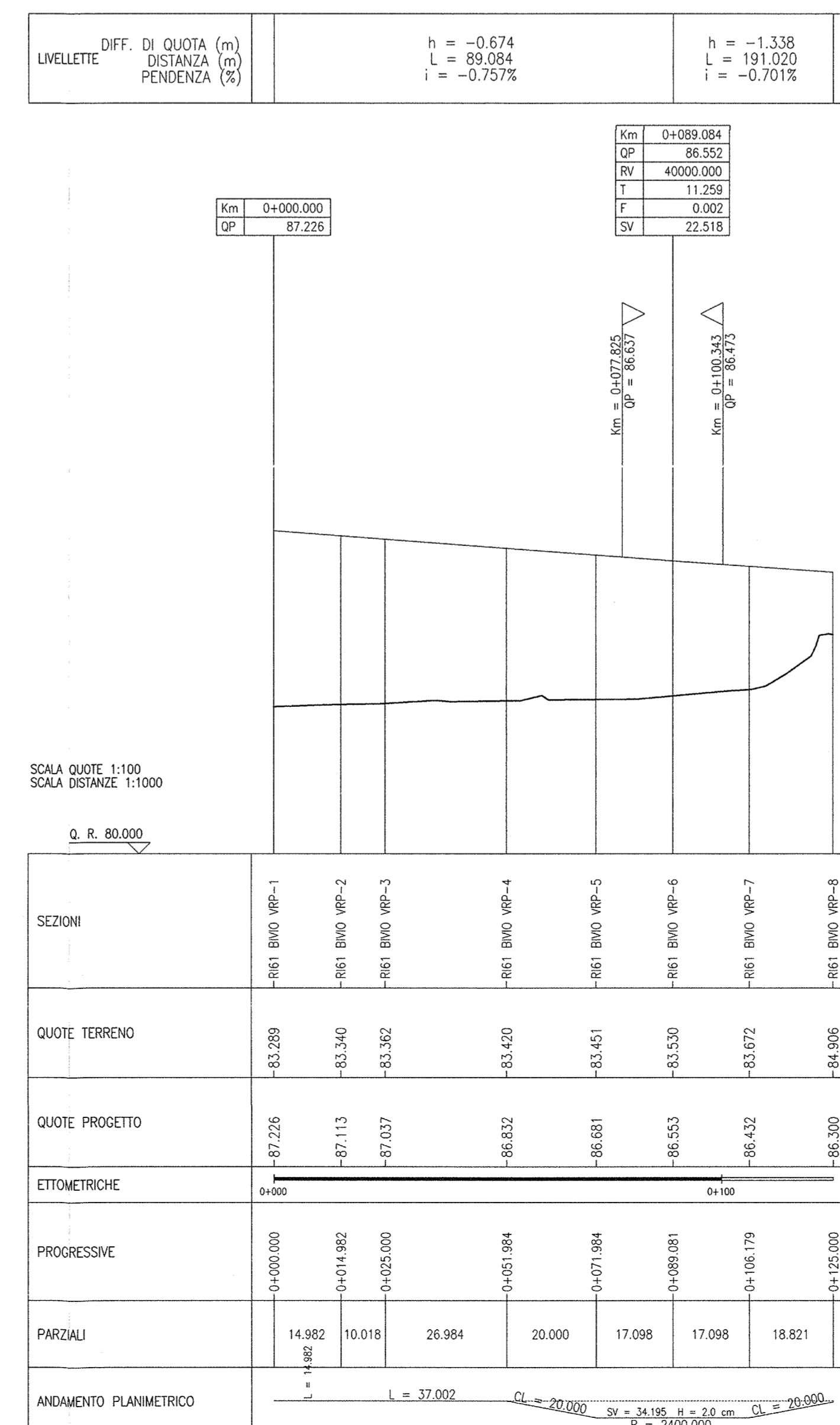
STRALCIO PLANIMETRICO  
scala 1:500



PROFILO LONGITUDINALE BINARIO DISPARI  
scala 1:1000/100



PROFILO LONGITUDINALE BINARIO PARI  
scala 1:1000/100



DESEIINI DI RIFERIMENTO

DESCRIZIONE	CODICE
- RELAZIONE GEOTECNICA	NR01 IE2ZFR0010001
- PROFILO GEOTECNICO - TAV.1	NR01 IE2ZFR0010001
- PROFILO GEOTECNICO - TAV.2	NR01 IE2ZFR0010002
- RELAZIONE TECNICA GEN.1	NR01 IE2ZFR0010001
- RELAZIONE GEOTECNICA	NR01 IE2ZFR0010001
- PLANIMETRIA STATO DI FATTO - TAV.1	NR01 IE2ZFR0010001
- PLANIMETRIA STATO DI FATTO - TAV.2	NR01 IE2ZFR0010002
- PLANIMETRIA STATO DI FATTO - TAV.3	NR01 IE2ZFR0010003
- PLANIMETRIA STATO DI FATTO - TAV.4	NR01 IE2ZFR0010004
- PLANIMETRIA STATO DI FATTO - TAV.5	NR01 IE2ZFR0010005
- PLANIMETRIA STATO DI FATTO - TAV.6	NR01 IE2ZFR0010006
- PLANIMETRIA STATO DI FATTO - TAV.7	NR01 IE2ZFR0010007
- PLANIMETRIA STATO DI FATTO - TAV.8	NR01 IE2ZFR0010008
- PLANIMETRIA STATO DI FATTO - TAV.9	NR01 IE2ZFR0010009
- PLANIMETRIA STATO DI FATTO - TAV.10	NR01 IE2ZFR0010010
- PLANIMETRIA STATO DI FATTO - TAV.11	NR01 IE2ZFR0010011
- PLANIMETRIA STATO DI FATTO - TAV.12	NR01 IE2ZFR0010012
- PLANIMETRIA STATO DI FATTO - TAV.13	NR01 IE2ZFR0010013
- PLANIMETRIA STATO DI FATTO - TAV.14	NR01 IE2ZFR0010014
- PLANIMETRIA STATO DI FATTO - TAV.15	NR01 IE2ZFR0010015
- PLANIMETRIA STATO DI FATTO - TAV.16	NR01 IE2ZFR0010016
- PLANIMETRIA STATO DI FATTO - TAV.17	NR01 IE2ZFR0010017
- PLANIMETRIA STATO DI FATTO - TAV.18	NR01 IE2ZFR0010018
- PLANIMETRIA STATO DI FATTO - TAV.19	NR01 IE2ZFR0010019
- PLANIMETRIA STATO DI FATTO - TAV.20	NR01 IE2ZFR0010020
- PLANIMETRIA STATO DI FATTO - TAV.21	NR01 IE2ZFR0010021
- PLANIMETRIA STATO DI FATTO - TAV.22	NR01 IE2ZFR0010022
- PLANIMETRIA STATO DI FATTO - TAV.23	NR01 IE2ZFR0010023
- PLANIMETRIA STATO DI FATTO - TAV.24	NR01 IE2ZFR0010024
- PLANIMETRIA STATO DI FATTO - TAV.25	NR01 IE2ZFR0010025
- PLANIMETRIA STATO DI FATTO - TAV.26	NR01 IE2ZFR0010026
- PLANIMETRIA STATO DI FATTO - TAV.27	NR01 IE2ZFR0010027
- PLANIMETRIA STATO DI FATTO - TAV.28	NR01 IE2ZFR0010028
- PLANIMETRIA STATO DI FATTO - TAV.29	NR01 IE2ZFR0010029
- PLANIMETRIA STATO DI FATTO - TAV.30	NR01 IE2ZFR0010030
- PLANIMETRIA STATO DI FATTO - TAV.31	NR01 IE2ZFR0010031
- PLANIMETRIA STATO DI FATTO - TAV.32	NR01 IE2ZFR0010032
- PLANIMETRIA STATO DI FATTO - TAV.33	NR01 IE2ZFR0010033
- PLANIMETRIA STATO DI FATTO - TAV.34	NR01 IE2ZFR0010034
- PLANIMETRIA STATO DI FATTO - TAV.35	NR01 IE2ZFR0010035
- PLANIMETRIA STATO DI FATTO - TAV.36	NR01 IE2ZFR0010036
- PLANIMETRIA STATO DI FATTO - TAV.37	NR01 IE2ZFR0010037
- PLANIMETRIA STATO DI FATTO - TAV.38	NR01 IE2ZFR0010038
- PLANIMETRIA STATO DI FATTO - TAV.39	NR01 IE2ZFR0010039
- PLANIMETRIA STATO DI FATTO - TAV.40	NR01 IE2ZFR0010040
- PLANIMETRIA STATO DI FATTO - TAV.41	NR01 IE2ZFR0010041
- PLANIMETRIA STATO DI FATTO - TAV.42	NR01 IE2ZFR0010042
- PLANIMETRIA STATO DI FATTO - TAV.43	NR01 IE2ZFR0010043
- PLANIMETRIA STATO DI FATTO - TAV.44	NR01 IE2ZFR0010044
- PLANIMETRIA STATO DI FATTO - TAV.45	NR01 IE2ZFR0010045
- PLANIMETRIA STATO DI FATTO - TAV.46	NR01 IE2ZFR0010046
- PLANIMETRIA STATO DI FATTO - TAV.47	NR01 IE2ZFR0010047
- PLANIMETRIA STATO DI FATTO - TAV.48	NR01 IE2ZFR0010048
- PLANIMETRIA STATO DI FATTO - TAV.49	NR01 IE2ZFR0010049
- PLANIMETRIA STATO DI FATTO - TAV.50	NR01 IE2ZFR0010050
- TABELLA MATERIALI	NR01 IE2ZFR0010001

- CORPO FERROVIARIO LINEA AV DA PK 143+000/01 A PK 150+780/229 -	NR01 IE2ZFR0010001
- TOMBAIO CIRCOLARE D1500 - RELAZIONE DI CALCOLO	NR01 IE2ZFR0010001
- CORPO FERROVIARIO LINEA AV DA PK 143+000/01 A PK 150+780/229 -	NR01 IE2ZFR0010001
- TOMBAIO CIRCOLARE D1500 - ALLEGATO ALLA RELAZIONE DI CALCOLO - TABELLE DI CALCOLO	NR01 IE2ZFR0010001
- SEZIONI TIPO - PAVIMENTAZIONE IN RILEVATO DOPPIO BINARIO - 200+K<300m/s	NR01 IE2ZFR0010001
- SEZIONI TIPO - PAVIMENTAZIONE IN TRINCA DOPPIO BINARIO - 200+K<300m/s	NR01 IE2ZFR0010001
- ACCESSIBILITA' ALLA LINEA - RICERCAZIONE CON PALETTI IN CAP E RETE MET.	NR01 IE2ZFR0010001
- PIANTE, SEZIONI, PROSPETTI E PARTICOLARI	NR01 IE2ZFR0010001
- ACCESSIBILITA' ALLA LINEA - PIETA' DI SERVIZIO INTERNA - DESEIINI TIPO	NR01 IE2ZFR0010001
- ACCESSIBILITA' ALLA LINEA - SCAIA ACCESSO ALLA LINEA	NR01 IE2ZFR0010001
- PAVIMENTAZIONE, SEZIONI, PROSPETTI E PARTICOLARI	NR01 IE2ZFR0010001
- CORPO STRALE FERROVIARIO LINEA AV - TOMBAIO	NR01 IE2ZFR0010001
- TRILLOCO OPERE CHE DI NECESSARIO QUALITATIVE ENERGETICHE - PARTICOLARI COSTRUTTIVI	NR01 IE2ZFR0010001
- CORPO STRALE FERROVIARIO LINEA AV - PARTICOLARE CANALIZZAZIONE PASSAGGI	NR01 IE2ZFR0010001
- FONDAZIONE RILEVATI - SEZIONI TIPO PER LINEA AV	NR01 IE2ZFR0010001
- BLOCCO DI FONDAZIONE PER COPPO CHILOMETRICO SU RILEVATO PAVIMENTAZIONE	NR01 IE2ZFR0010001
- SEZIONI E DETTAGLI COSTRUTTIVI	NR01 IE2ZFR0010001
- OPERE ELETTRICHE E CHILOMETRICO STAFFE DI ATTACCO CARRELLI A SISTEMI T.C.	NR01 IE2ZFR0010001
- DETTAGLI COSTRUTTIVI	NR01 IE2ZFR0010001
- CORPO CHILOMETRICO SU VANDOTTO E GALLESSE - SEZIONI TIPO E DETTAGLI COSTRUTTIVI	NR01 IE2ZFR0010001

NOTE GENERALI

- TUTTE LE MISURE ESPRESSE SONO IN METRI, SALVO OVE DIVERSAMENTE INDICATO
- TUTTE LE QUOTE ALTIMETRICHE SONO ESPRESSE IN METRI s.l.m.
- TUTTE LE PROGRESSIVE SONO ESPRESSE IN CHILOMETRI
- Q.R. = QUOTA DI RIFERIMENTO

COMMITTENTE:

ALTA SORVEGLIANZA:

GENERAL CONTRACTOR:

**Cepav due**  
Consorzio ENI per l'Alta Velocità

INFRASTRUTTURE FERROVIARIE STRATEGICHE DEFINITE DALLA LEGGE OBIETTIVO N. 443/01

LINEA A.V./A.C. TORINO - VENEZIA Tratta MILANO - VERONA  
Lotto funzionale Brescia-Verona  
PROGETTO ESECUTIVO

R161 - RILEVATO LINEA AV/AC DA PK 148+399,891 A PK 150+780,229  
BIVIO VERONA  
PLANIMETRIA E PROFILI LONGITUDINALI

COMMISSIONE	LOTTO	FASE	ENTE	TIPO DOC.	OPERA/DISCIPLINA	PROG.	REV.
INOR	11	E	E2	LZ	R16100	002	A

PROGETTAZIONE

Tav.	Descrizione	Autore	Data	Intervento	Quota
A	EMISSIONE	Riccardi	20/11/18	1	
B					
C					

CIG 751447334A

Progetto autorizzato dalla Unione Europea

File: NR01 IE2ZFR0010002A\_01.dwg

CLUP: R16100100000208