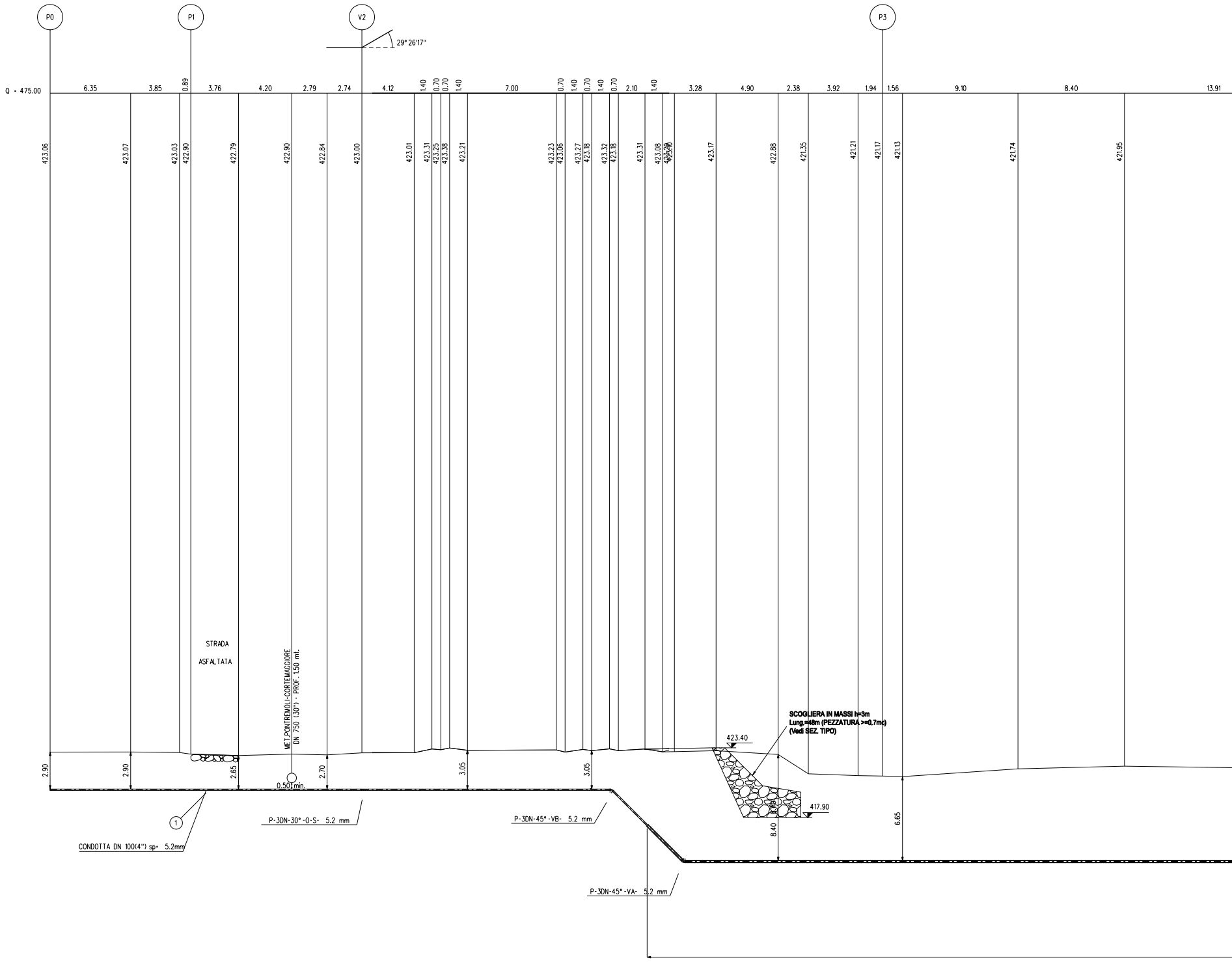
P0
P1
V2
P3
29° 26'17"
Q = 475.00
6.35
3.85
0.89
3.76
4.20
2.79
2.74
4.12
1.40
0.70
0.70
1.40
7.00
0.70
1.40
0.70
1.40
0.70
2.10
1.40
3.28
4.90
2.38
3.92
1.94
1.56
9.10
8.40
13.91
423.06
423.07
423.03
422.90
422.79
422.90
422.84
423.00
423.01
423.31
423.25
423.38
423.21
423.23
423.06
423.27
423.18
423.32
423.18
423.31
423.08
423.20
423.10
423.17
422.88
421.35
421.21
421.17
421.13
421.74
421.95
STRADA
ASFALTATA
MET.PONTREMOLI-CORTEMAGGIORE
DN 750 (30") - PROF. 1.50 mt.
0.50 min.
2.90
2.90
2.65
2.70
3.05
3.05
SCOGLIERA IN MASSI h=3m
Lung.=48m (PEZZATURA >=0.7mc)
(Vedi SEZ. TIPO)
423.40
417.90
8.40
6.65
1
CONDOTTA DN 100(4") sp= 5.2mm
P-3DN-30°-O-S- 5.2 mm
P-3DN-45°-VB- 5.2 mm
P-3DN-45°-VA- 5.2 mm

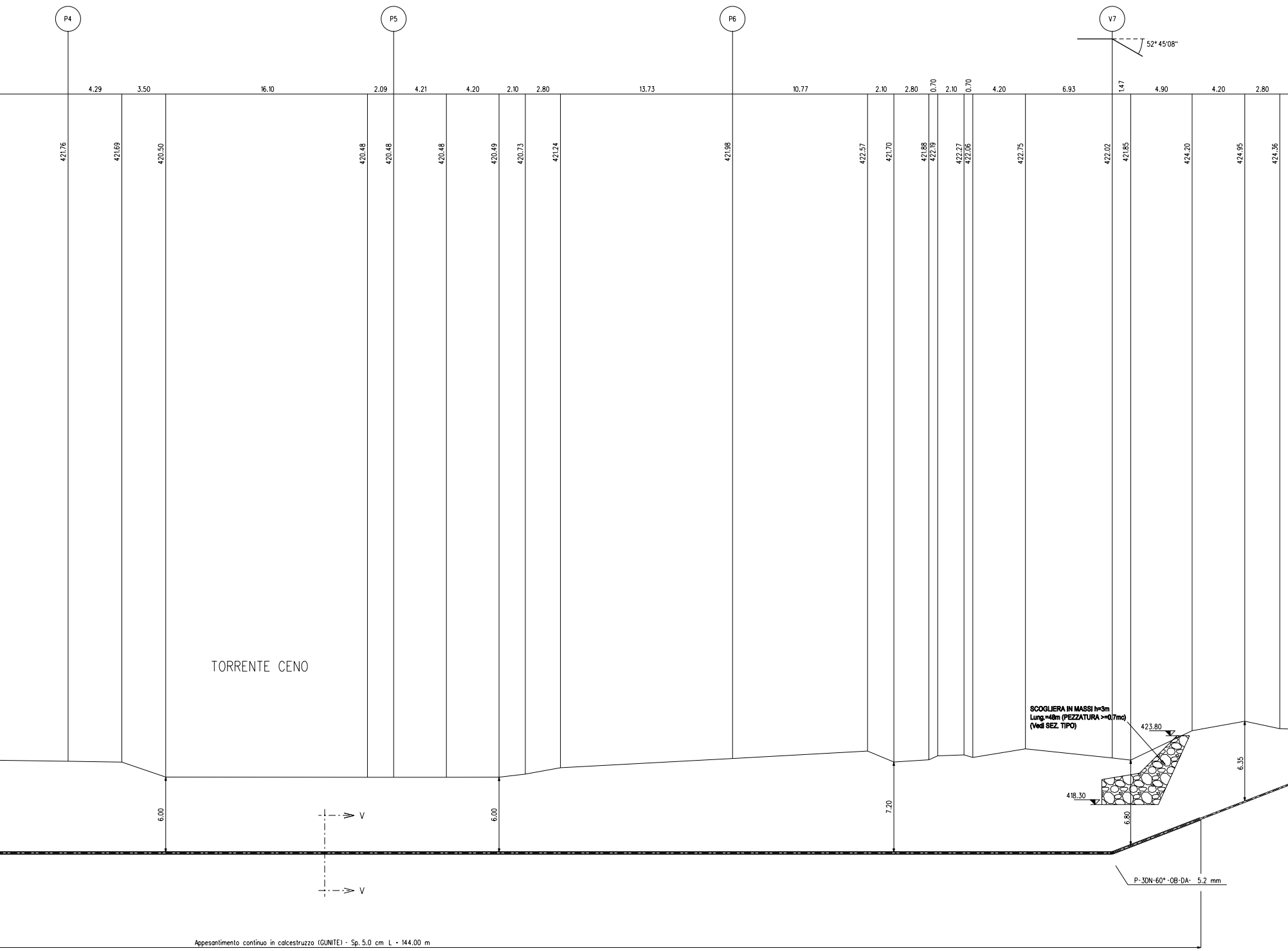
P4
P5
P6
V7
52° 45'08"
4.29
3.50
16.10
2.09
4.21
4.20
2.10
2.80
13.73
10.77
2.10
2.80
0.70
2.10
0.70
4.20
6.93
1.47
4.90
4.20
2.80
421.76
421.69
420.50
420.48
420.48
420.48
420.49
420.73
421.24
421.98
422.57
421.70
421.88
422.19
422.27
422.06
422.75
422.02
421.85
424.20
424.95
424.36
TORRENTE CENO
423.80
418.30
6.00
6.00
7.20
6.80
6.35
V
V

SCOGLIERA IN MASSI h=3m
Lung.=48m (PEZZATURA >=0,7mc)
(Vedi SEZ. TIPO)

P-3DN-60° -OB-DA- 5.2 mm

Appesantimento continuo in calcestruzzo (GUNITE) - Sp. 5.0 cm L - 144.00 m

SEZIONE A - B scala 1:200

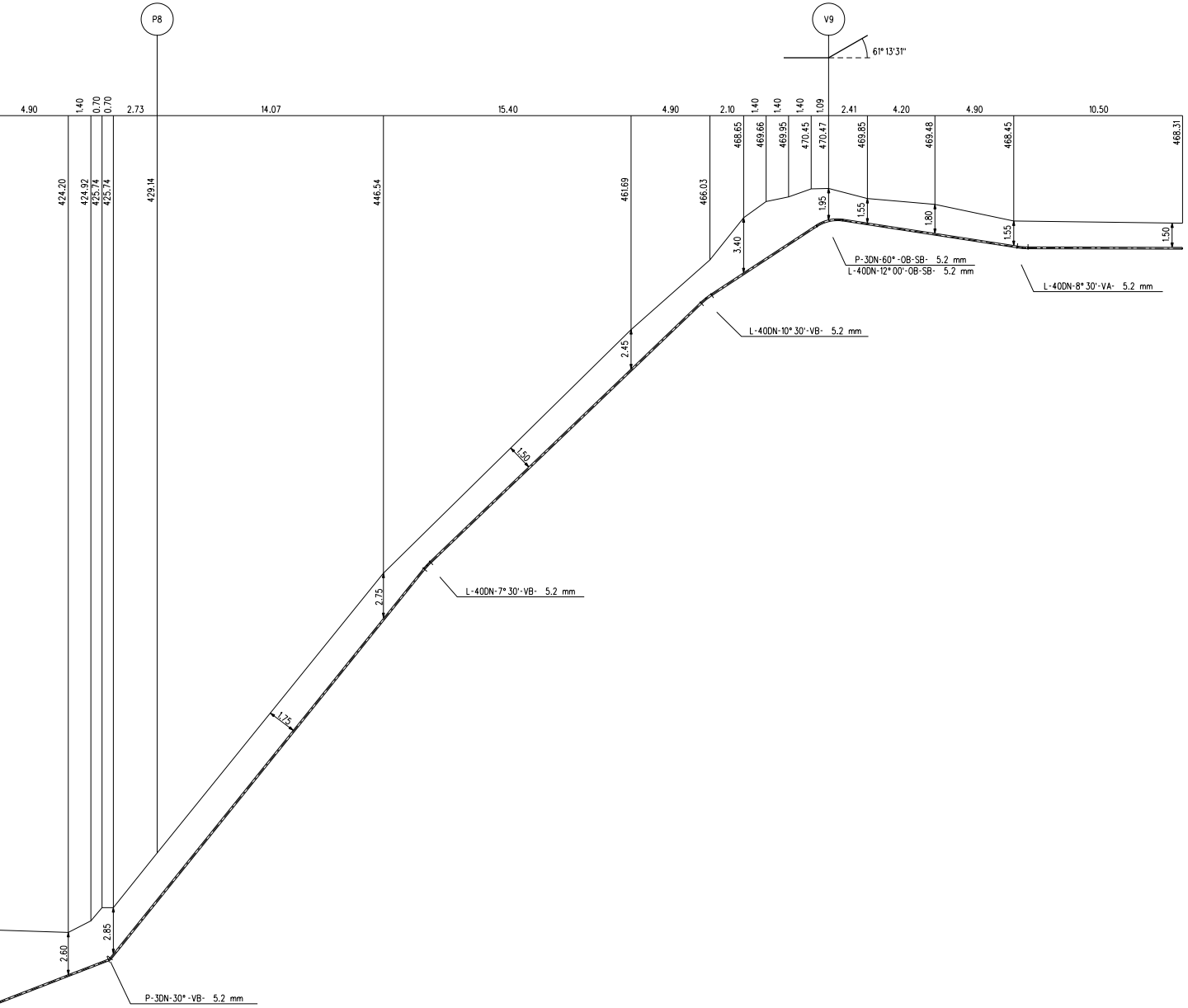
P8
V9
61° 13'31"
4.90
1.40
0.70
0.70
2.73
14.07
15.40
4.90
2.10
1.40
1.40
1.40
1.09
2.41
4.20
4.90
10.50
424.20
424.92
425.74
425.74
429.14
446.54
461.69
466.03
468.65
469.66
469.95
470.45
470.47
469.85
469.48
468.45
468.31
1.95
1.55
1.80
1.55
1.50
3.40
2.45
1.50
2.75
1.75
2.60
2.85
P-3DN-60°-OB-SB- 5.2 mm
L-40DN-12° 00'-OB-SB- 5.2 mm
L-40DN-8° 30'-VA- 5.2 mm
L-40DN-10° 30'-VB- 5.2 mm
L-40DN-7° 30'-VB- 5.2 mm
P-3DN-30°-VB- 5.2 mm

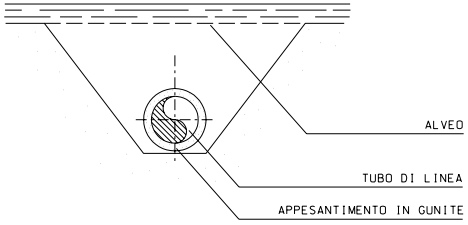
ALVEO
TUBO DI LINEA
APPESANTIMENTO IN GUNITE

SEZIONE V-V

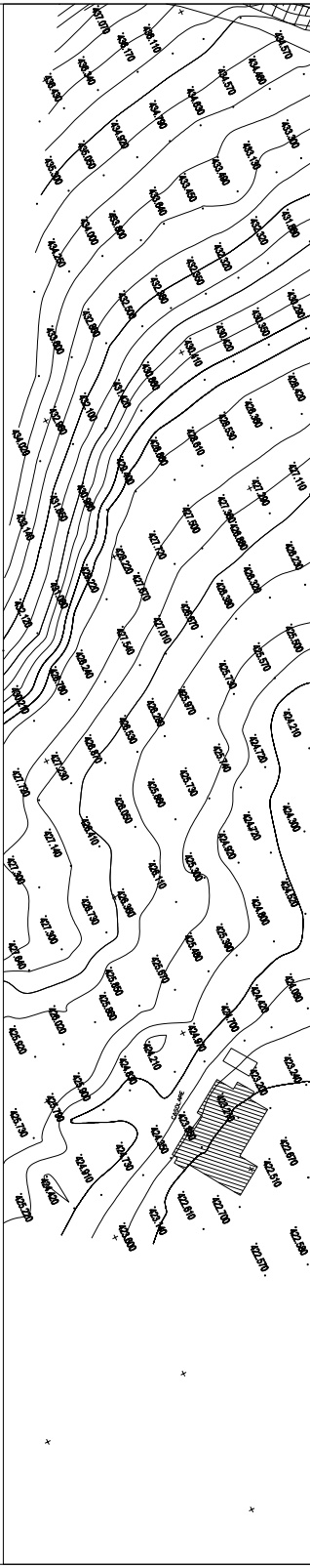

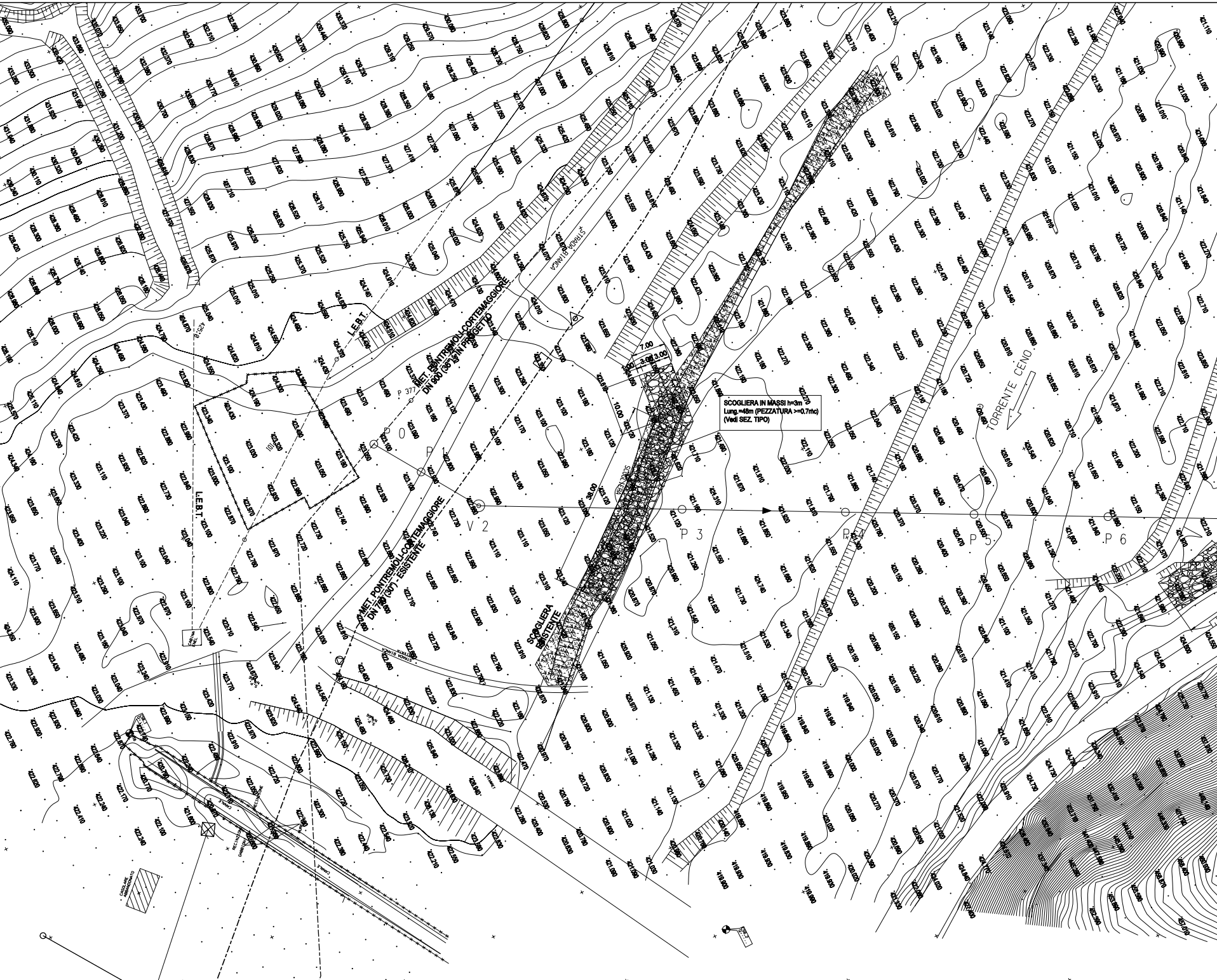
MET. PONTREMOLI-CORTEMAGGIORE
DN 900 (36") IN PROGETTO
MET. PONTREMOLI-CORTEMAGGIORE
DN 750 (30") - ESISTENTE
SCOGLIERA IN MASSI h=3m
Lung.=48m (PEZZATURA >=0.7mc)
(Vedi SEZ. TIPO)
SCOGLIERA ESISTENTE
TORRENTE CENO
L.E.B.T.
L.E.B.T.
STRADA BIANCA
P 377
V 1
P 1
V 2
P 3
P 4
P 5
P 6
7.00
3.00
3.00
10.00
38.00

PIANO QUOTATO SCALA 1:500

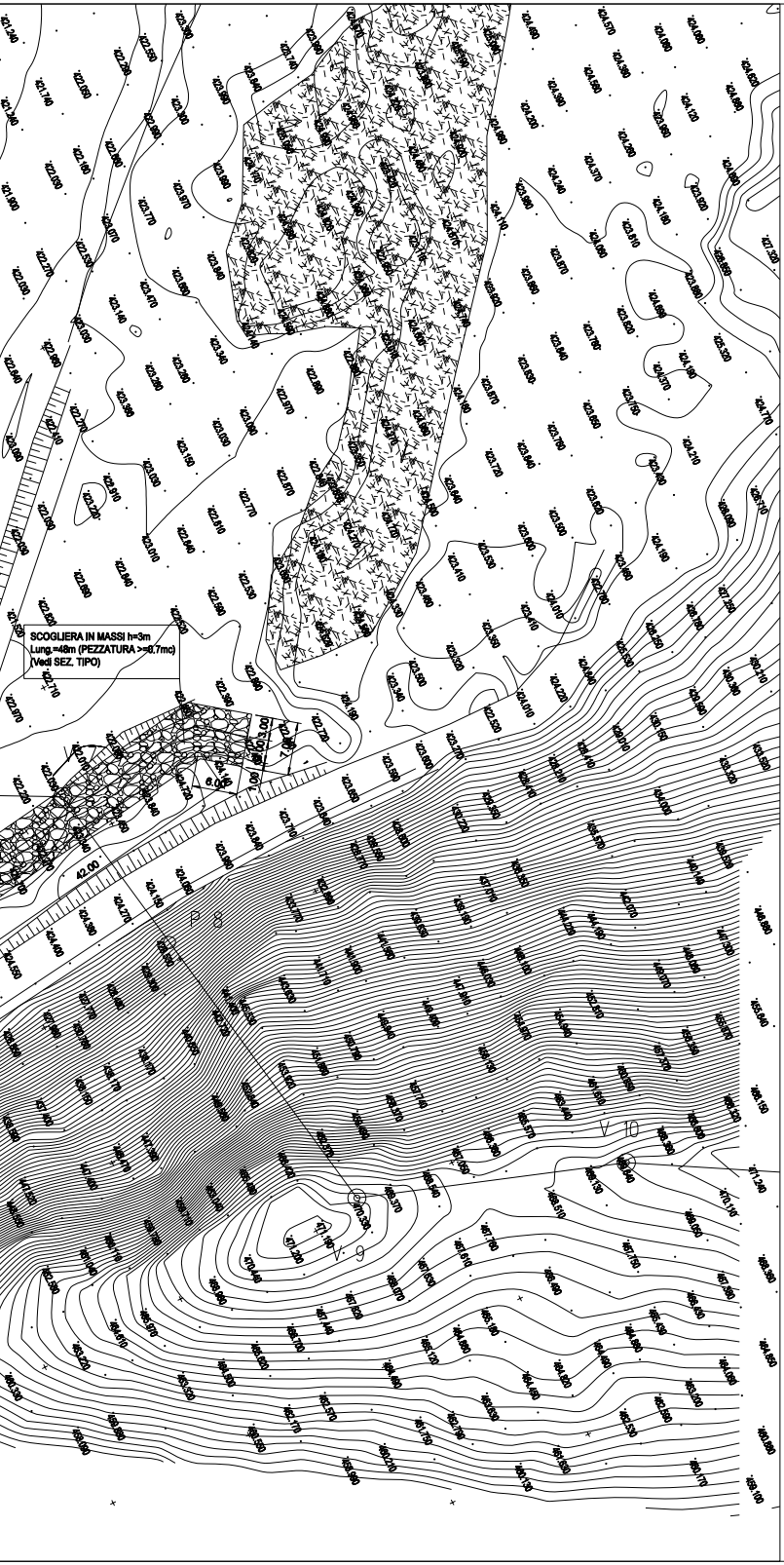
SCOGLIERA IN MASSI h=3m
Lung.=48m (PEZZATURA >=0,7mc)
(Vedi SEZ. TIPO)
42.00
6.00
3.00
7.00
P 8
V 10
V 9

DOCUMENTI DI RIFERIMENTO	N.

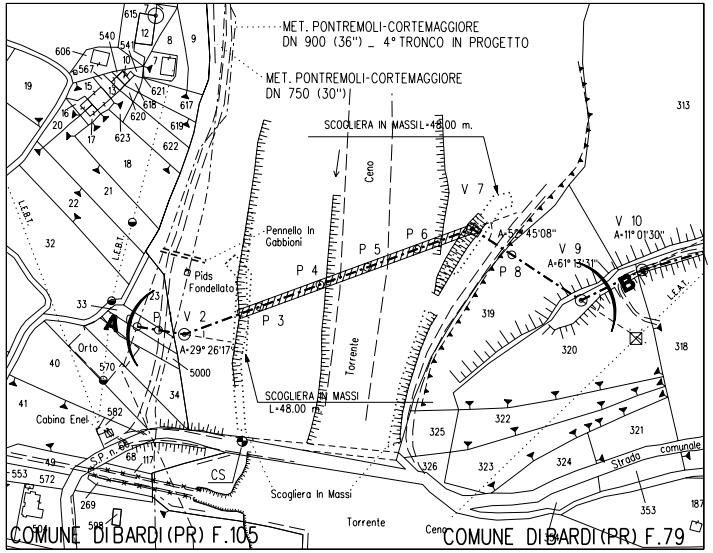
MET. PONTREMOLI-CORTEMAGGIORE
DN 900 (36") _ 4° TRONCO IN PROGETTO
MET. PONTREMOLI-CORTEMAGGIORE
DN 750 (30")
SCOGLIERA IN MASSI L=48.00 m.
Ceno
Pennello In Gabbioni
Pids Fondellato
Orto
Cabina Enel
L.E.B.T.
L.E.A.T.
A
B
V 2
A=29° 26'17"
P 3
P 4
P 5
P 6
V 7
A=52° 45'08"
P 8
V 9
A=61° 13'31"
V 10
A=11° 01'30"
Torrente
SCOGLIERA IN MASSI
L=48.00 m
CS
Scogliera In Massi
Torrente
Ceno
Strada comunale
COMUNE DI BARDI (PR) F.105
COMUNE DI BARDI (PR) F.79

STRALCIO PLANIMETRICO 1:2000

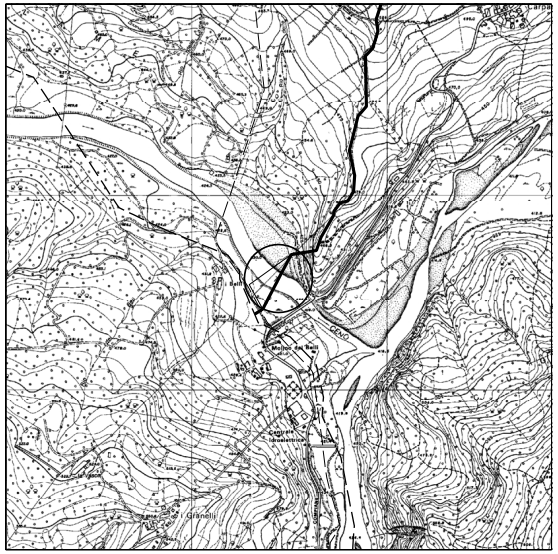

COROGRAFIA 1/10000
CTR 216100

0	13/04/2010	EMISSIONE	SEMINO	SABBATINI	SCIOSCI
Rev.	DATA	DESCRIZIONE	ELABORATO	VERIFICATO	APPROVATO

Snam Rete Gas	PROGETTISTA Snamprogetti	COD.TEC. WBS NR/ COMMESSA P68990	UNITA' N°. 880

METANODOTTO RIFACIMENTO ALLACCIAMENTO COMUNE DI BARDI DN 100 (4") DP 75 bar	DISEGNO LC-7C-82410
	REVISIONE 0
ATTRAVERSAMENTO: TORRENTE CENO	FG. DI
	SCALE 1:200 1:500

Il presente disegno e' di proprieta' aziendale - La societa' tutelera' i propri diritti a termine di legge.