

Table with columns: DESCRIZIONE, CODICE. Lists technical specifications and drawing codes for various railway components like tracks, structures, and materials.

- List of technical notes and specifications in Italian, detailing construction requirements for the railway infrastructure.

LEGENDA

LAVORAZIONI E PARTI D'OPERA ESEGUITE PER LA DEVAZIONE PROVVISORIA DELLA LINEA STORICA LATO BRESCIA (VEDI ELABORATI SPECIFICI OPOS)

Logos and branding for RFI (Rete Ferroviaria Italiana) and Gruppo Ferrovie dello Stato.

ALTA SORVEGLIANZA: Consorzio ENH per l'Alta Velocità

GENERAL CONTRACTOR: Cepaw due

INFRASTRUTTURE FERROVIARIE STRATEGICHE DEFINITE DALLA LEGGE OBIETTIVO N. 443/01

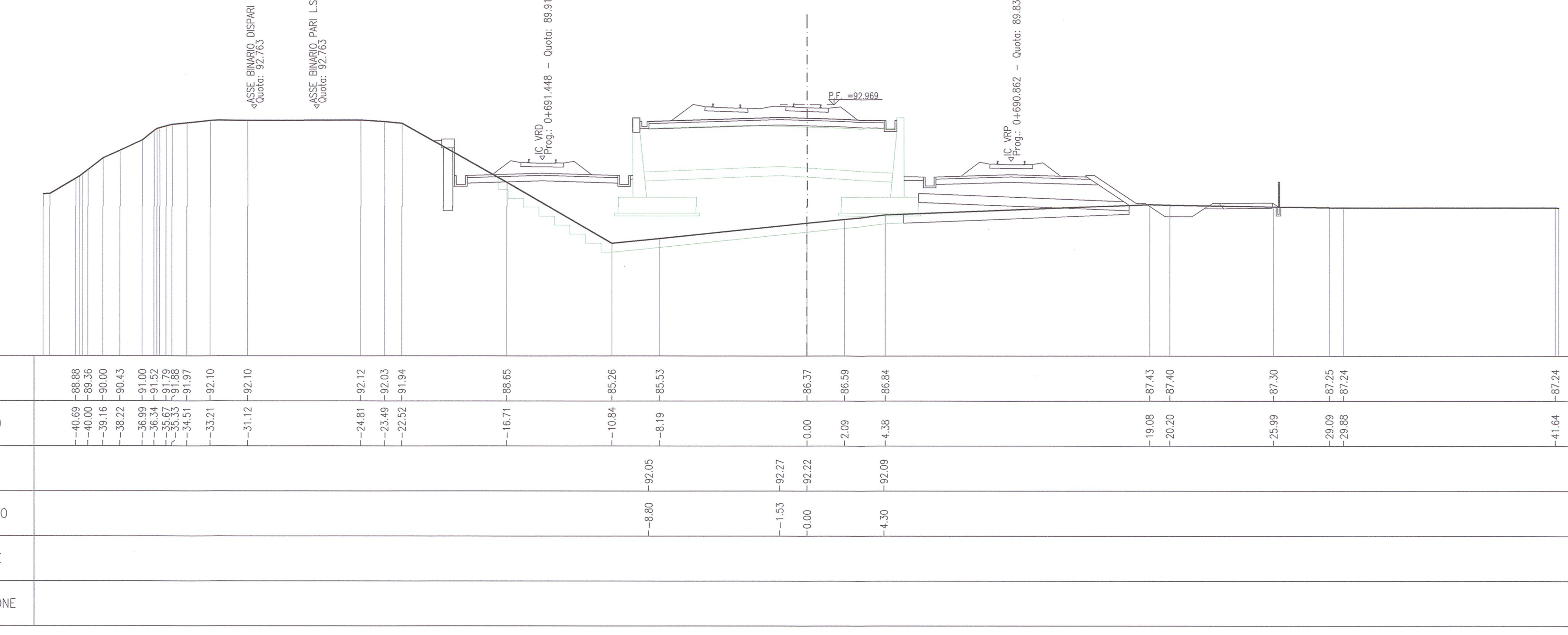
LINEA A.V./A.C. TORINO - VENEZIA Tratta MILANO - VERONA Lotto funzionale Brescia-Verona PROGETTO ESECUTIVO

R161 - RILEVATO LINEA AV/AC DA PK 148+399,891 A PK 150+780,229 LINEA AV/AC SEZIONI TRASVERSALI TAVOLA 6

Table with columns: COMMITTEE, GENERAL CONTRACTOR, DIRECTOR OF WORKS, SCALE. Includes project management details.

Table with columns: COMMENCEMENT, PHASE, ENTER, TYPE, DOCUMENT, OPERATION/DISCIPLINE, PROGRESS, REVIEW. Includes project schedule and status.

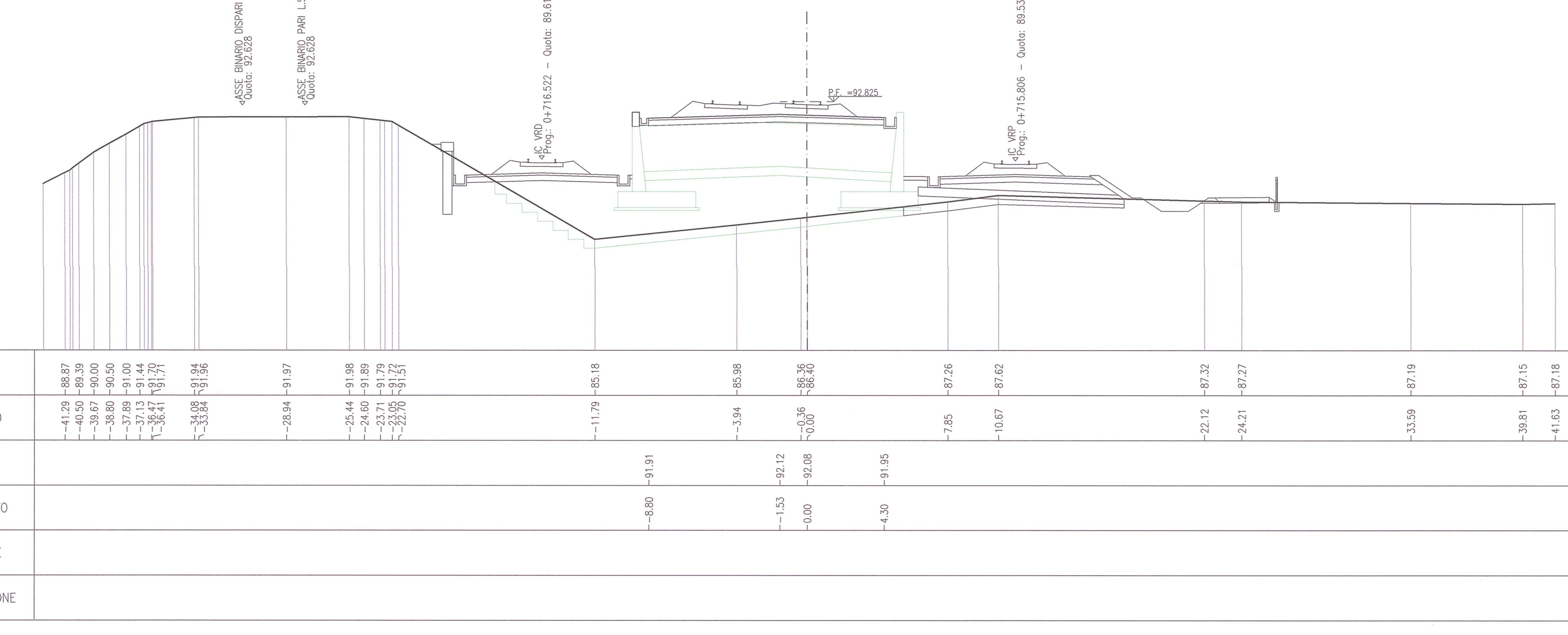
SEZIONE N.: R161-45



SCALA 1:200

Table with columns: QUOTA TERRENO, DISTANZA TERRENO, QUOTA PROGETTO, DISTANZA PROGETTO, QUOTA RECINZIONE, DISTANZA RECINZIONE. Provides elevation and distance data for section R161-45.

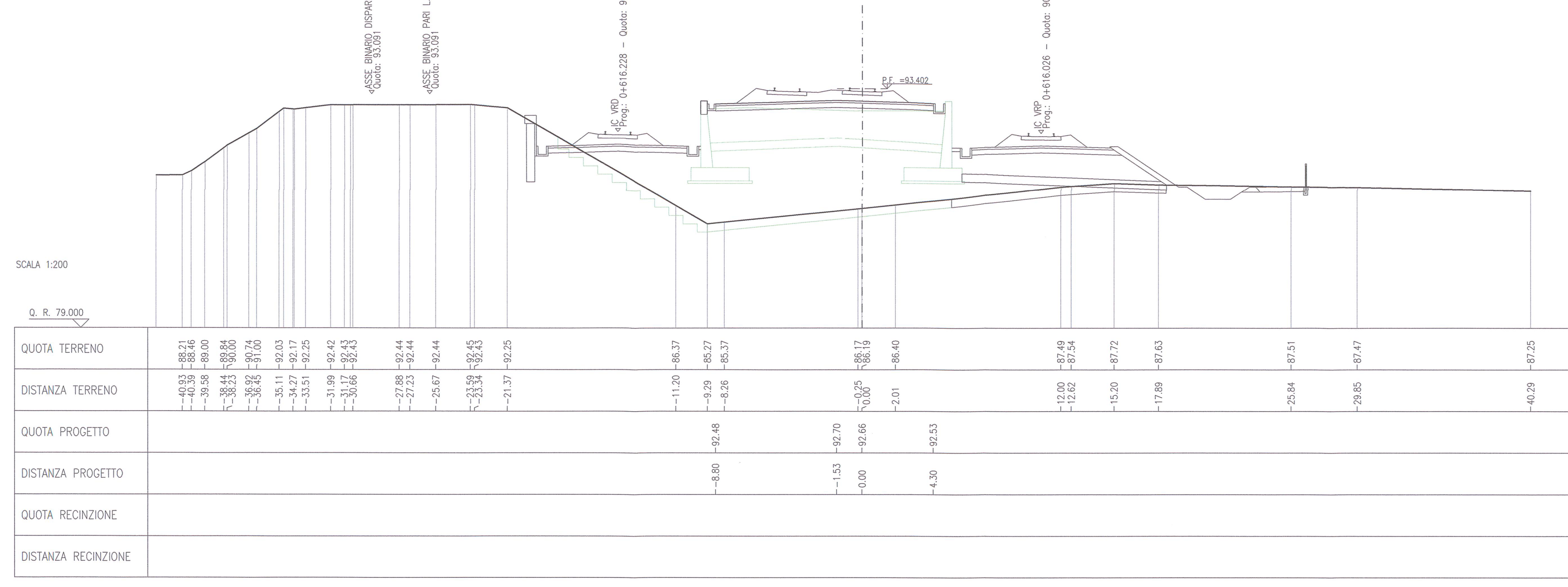
SEZIONE N.: R161-46



SCALA 1:200

Table with columns: QUOTA TERRENO, DISTANZA TERRENO, QUOTA PROGETTO, DISTANZA PROGETTO, QUOTA RECINZIONE, DISTANZA RECINZIONE. Provides elevation and distance data for section R161-46.

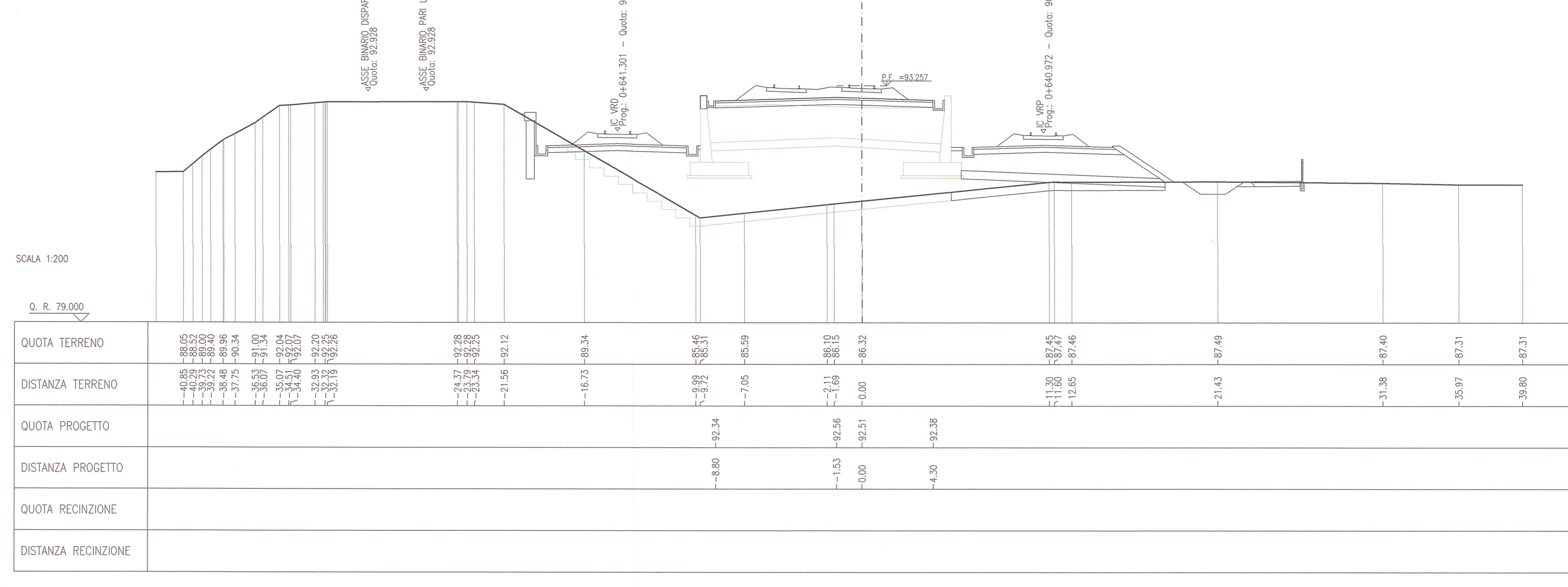
SEZIONE N.: R161-41



SCALA 1:200

Table with columns: QUOTA TERRENO, DISTANZA TERRENO, QUOTA PROGETTO, DISTANZA PROGETTO, QUOTA RECINZIONE, DISTANZA RECINZIONE. Provides elevation and distance data for section R161-41.

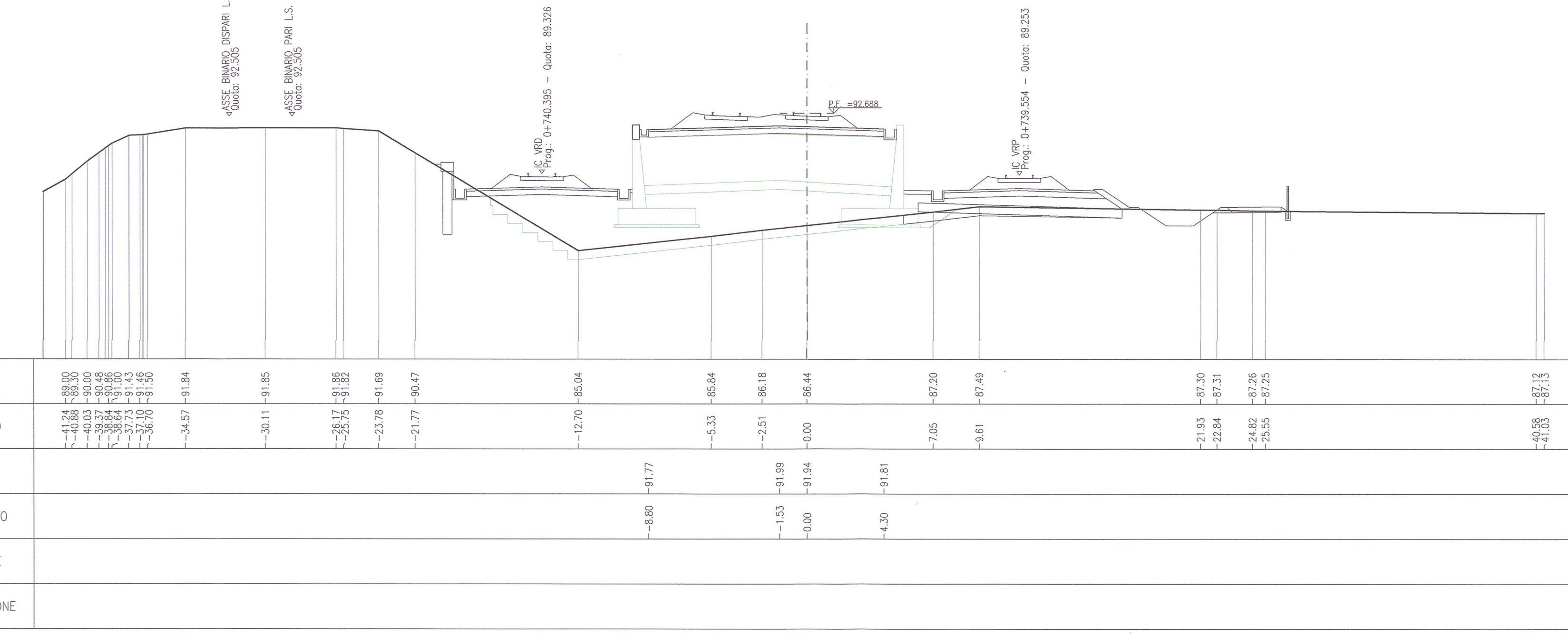
SEZIONE N.: R161-42



SCALA 1:200

Table with columns: QUOTA TERRENO, DISTANZA TERRENO, QUOTA PROGETTO, DISTANZA PROGETTO, QUOTA RECINZIONE, DISTANZA RECINZIONE. Provides elevation and distance data for section R161-42.

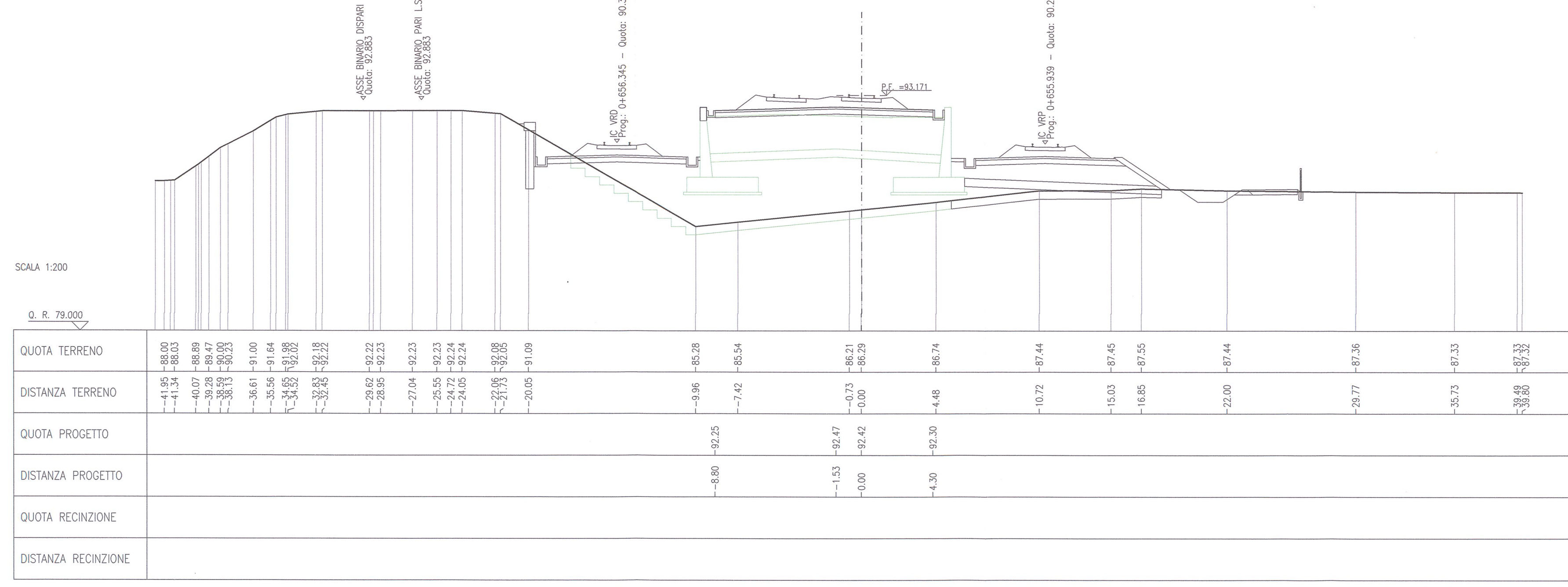
SEZIONE N.: R161-47



SCALA 1:200

Table with columns: QUOTA TERRENO, DISTANZA TERRENO, QUOTA PROGETTO, DISTANZA PROGETTO, QUOTA RECINZIONE, DISTANZA RECINZIONE. Provides elevation and distance data for section R161-47.

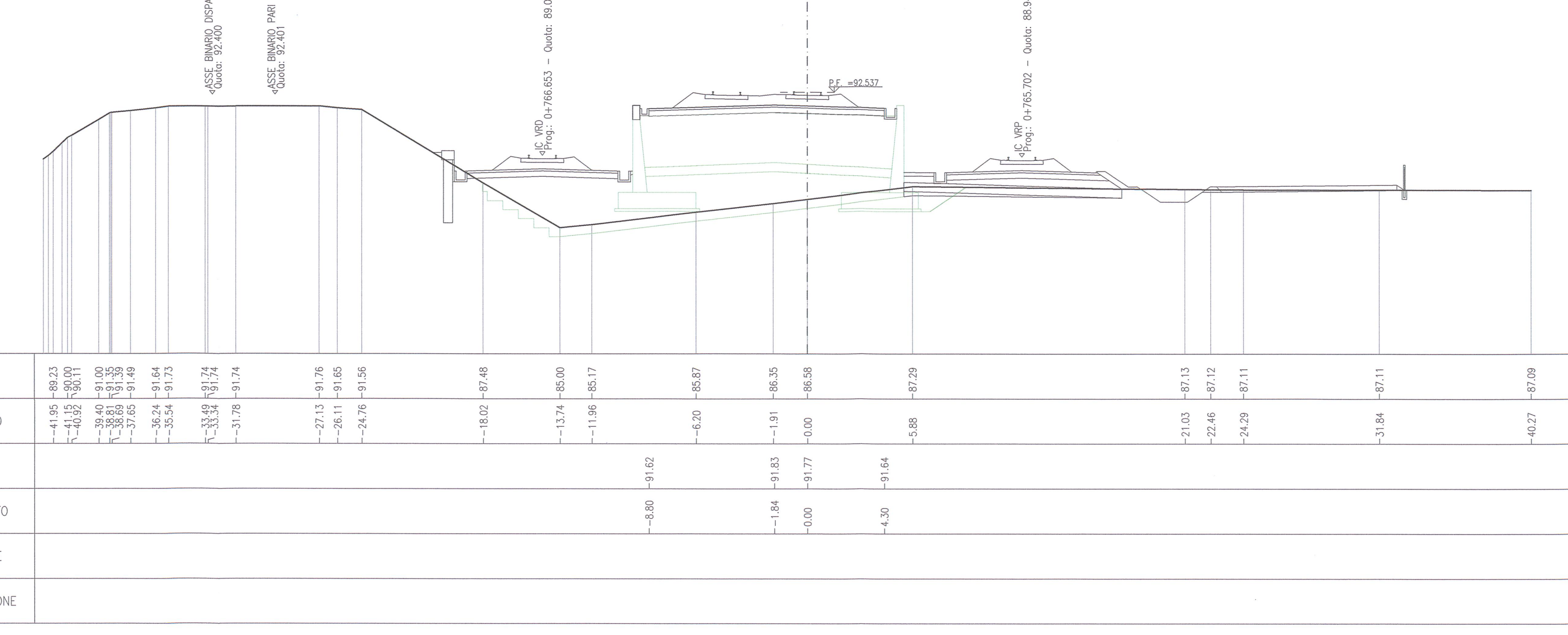
SEZIONE N.: R161-43



SCALA 1:200

Table with columns: QUOTA TERRENO, DISTANZA TERRENO, QUOTA PROGETTO, DISTANZA PROGETTO, QUOTA RECINZIONE, DISTANZA RECINZIONE. Provides elevation and distance data for section R161-43.

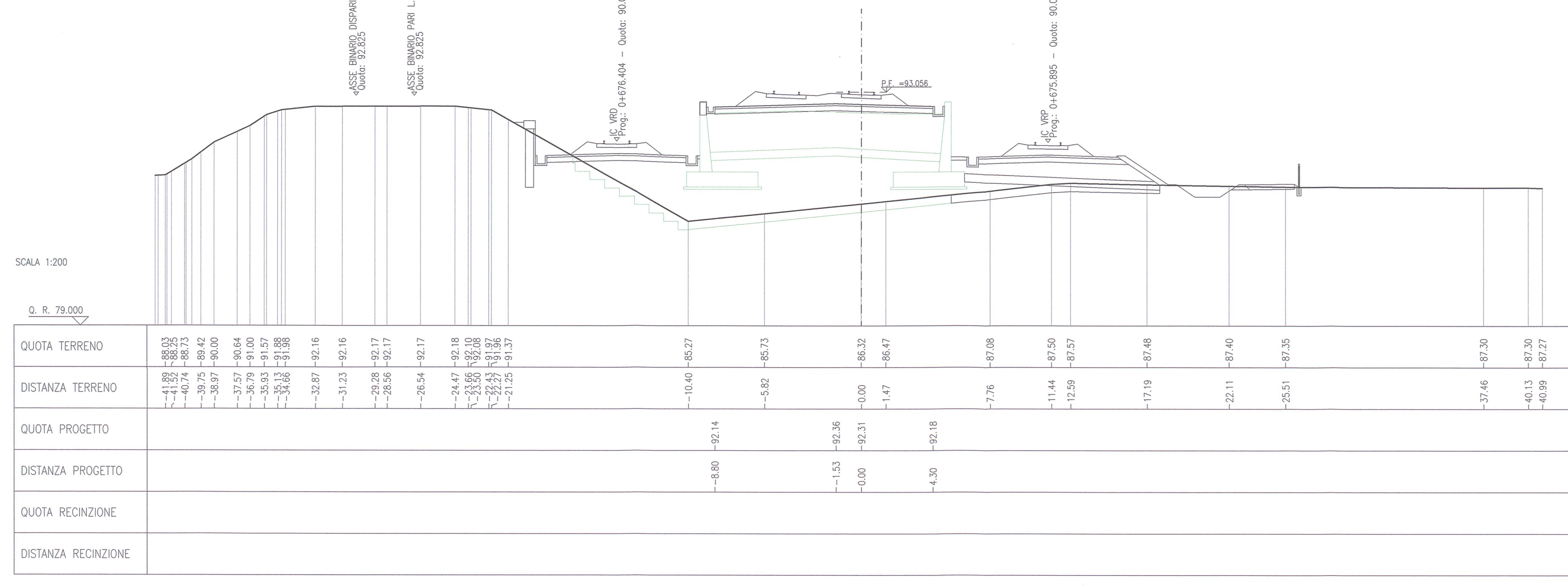
SEZIONE N.: R161-48



SCALA 1:200

Table with columns: QUOTA TERRENO, DISTANZA TERRENO, QUOTA PROGETTO, DISTANZA PROGETTO, QUOTA RECINZIONE, DISTANZA RECINZIONE. Provides elevation and distance data for section R161-48.

SEZIONE N.: R161-44



SCALA 1:200

Table with columns: QUOTA TERRENO, DISTANZA TERRENO, QUOTA PROGETTO, DISTANZA PROGETTO, QUOTA RECINZIONE, DISTANZA RECINZIONE. Provides elevation and distance data for section R161-44.