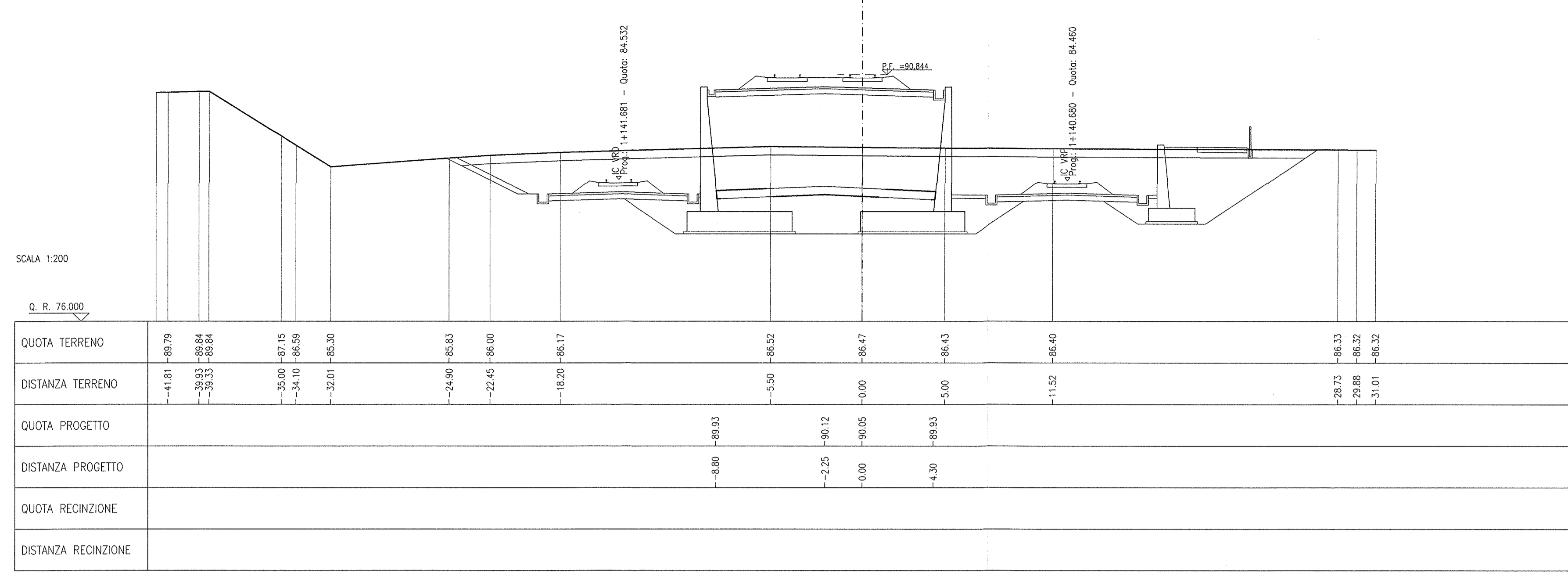


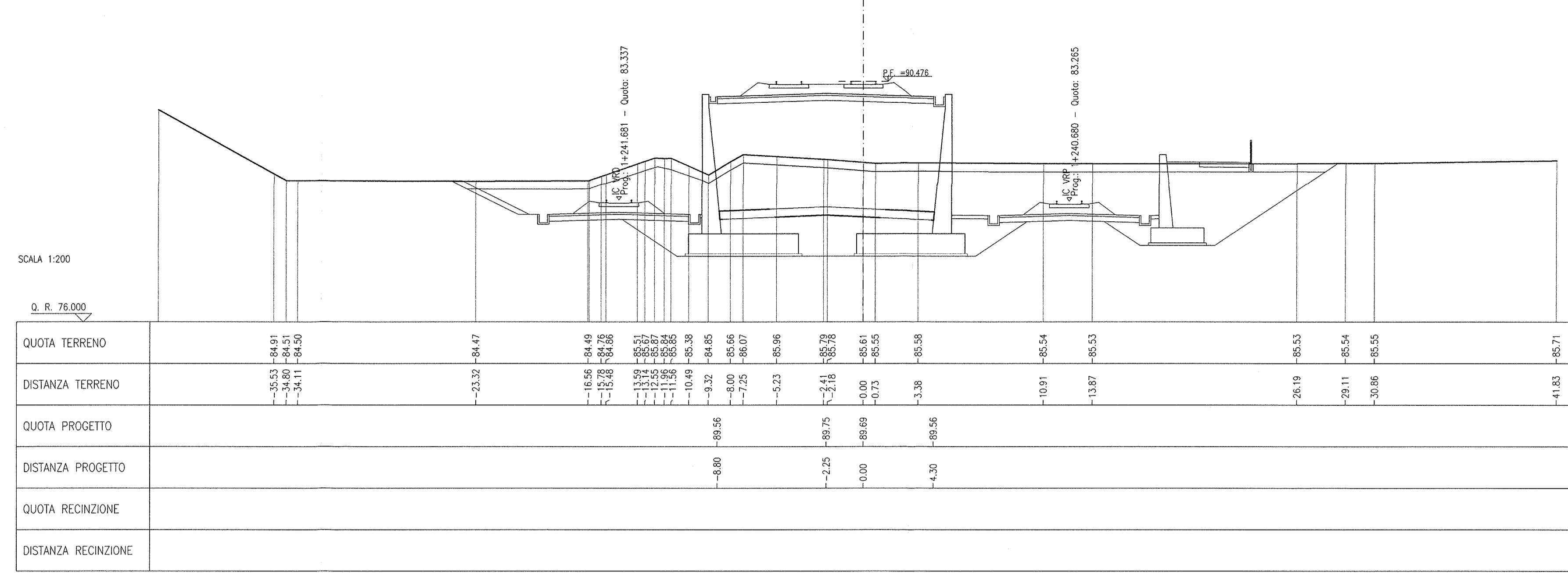
SEZIONE N.: R161-65
PROGRESSIVA: 149+725.000
QUOTA P. F.: 90.844



Scala 1:200

Table with 6 columns: QUOTA TERRENO, DISTANZA TERRENO, QUOTA PROGETTO, DISTANZA PROGETTO, QUOTA RECINZIONE, DISTANZA RECINZIONE. Values range from -41.81 to 166.40.

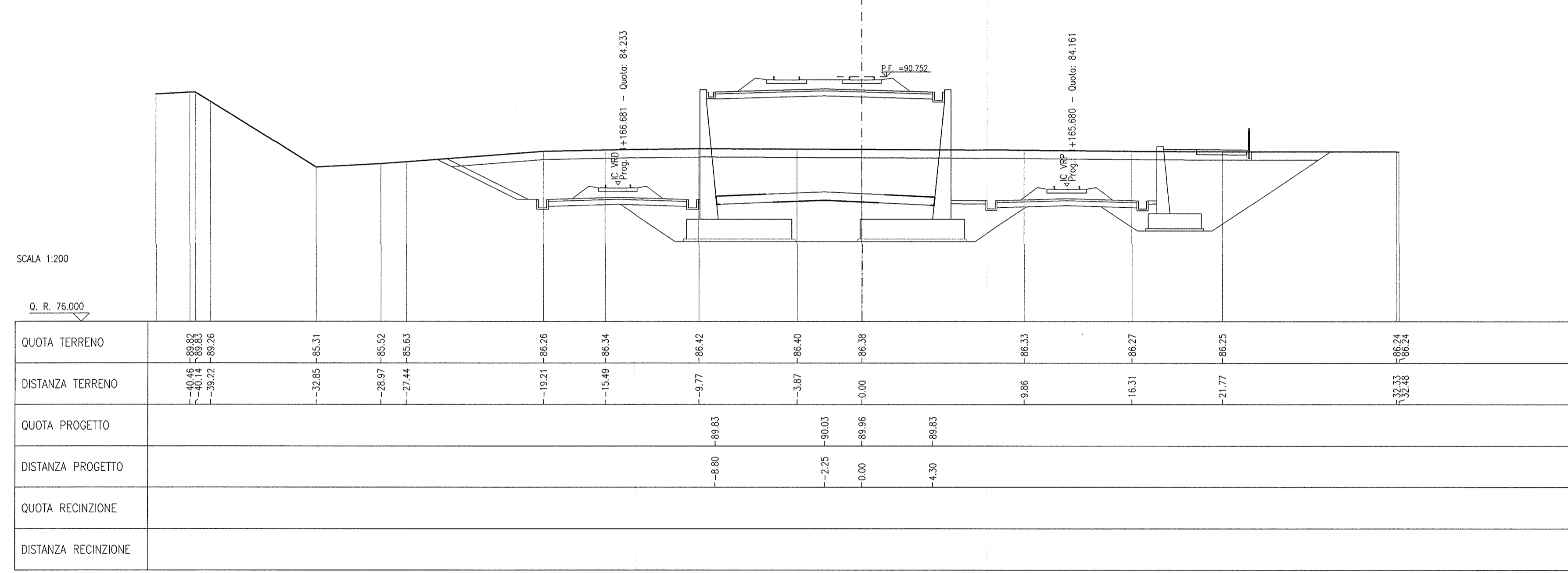
SEZIONE N.: R161-69
PROGRESSIVA: 149+825.000
QUOTA P. F.: 90.476



Scala 1:200

Table with 6 columns: QUOTA TERRENO, DISTANZA TERRENO, QUOTA PROGETTO, DISTANZA PROGETTO, QUOTA RECINZIONE, DISTANZA RECINZIONE. Values range from -35.53 to 165.54.

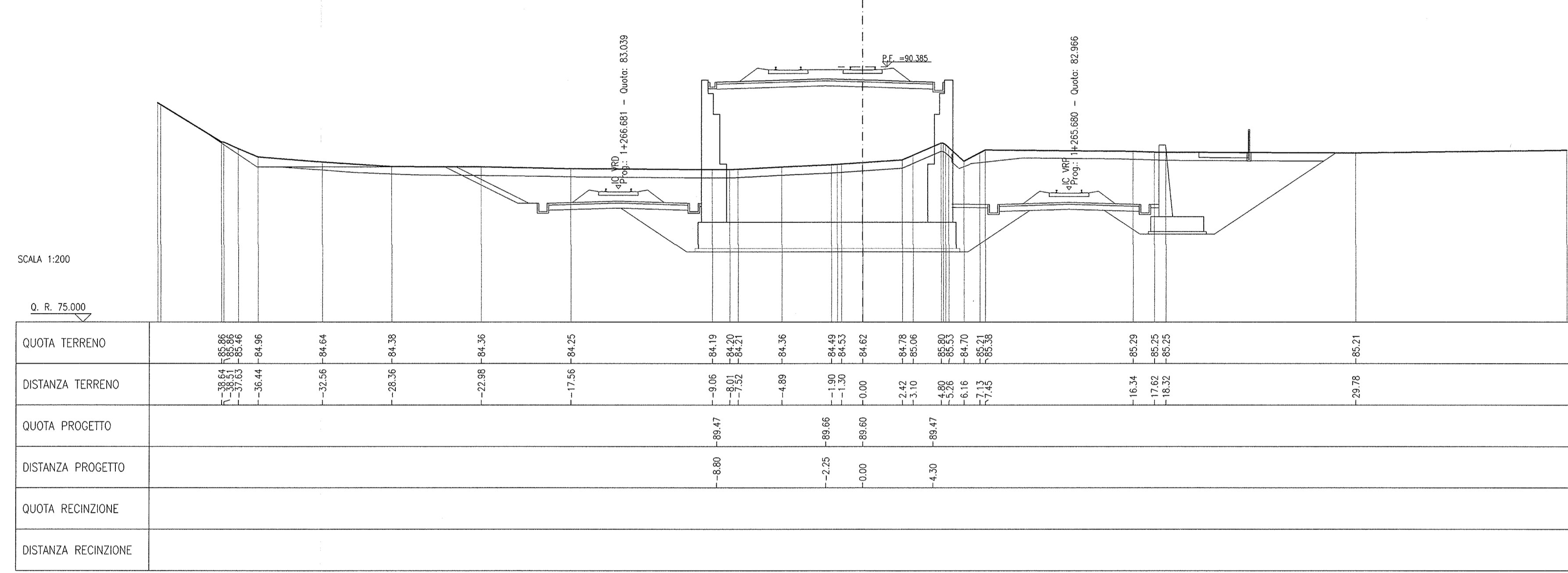
SEZIONE N.: R161-66
PROGRESSIVA: 149+750.000
QUOTA P. F.: 90.752



Scala 1:200

Table with 6 columns: QUOTA TERRENO, DISTANZA TERRENO, QUOTA PROGETTO, DISTANZA PROGETTO, QUOTA RECINZIONE, DISTANZA RECINZIONE. Values range from -42.14 to 166.60.

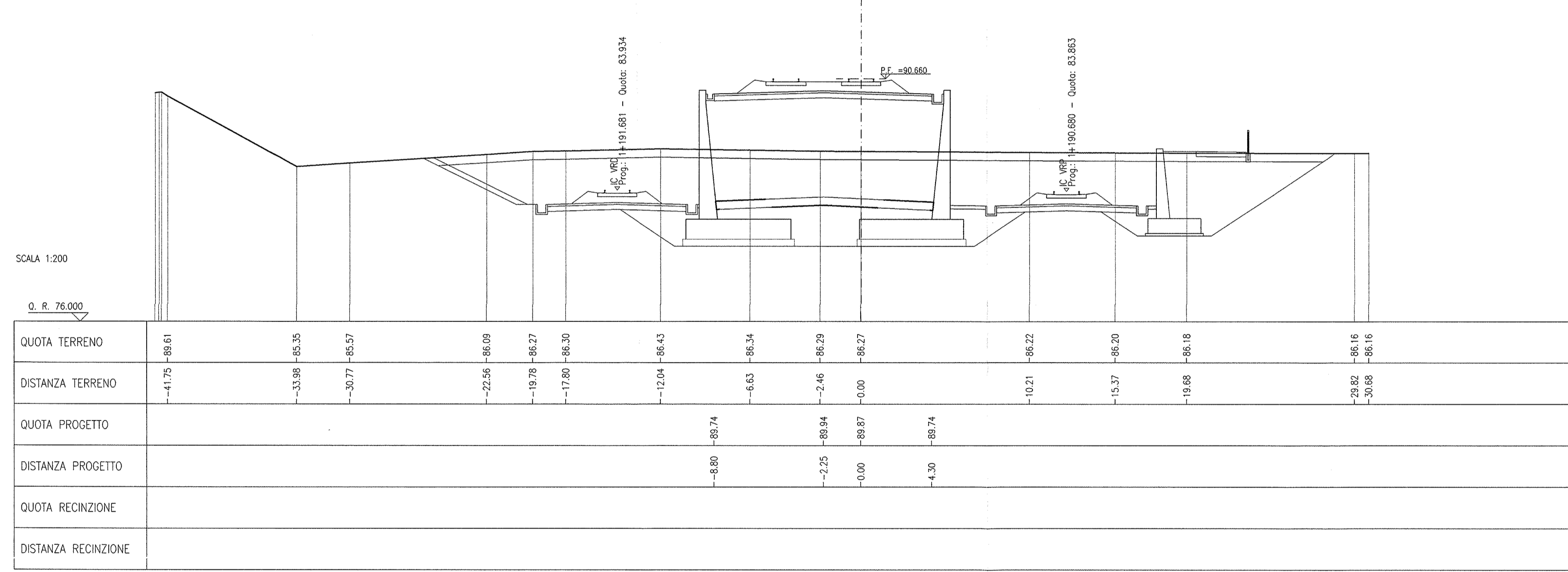
SEZIONE N.: R161-70
PROGRESSIVA: 149+850.000
QUOTA P. F.: 90.385



Scala 1:200

Table with 6 columns: QUOTA TERRENO, DISTANZA TERRENO, QUOTA PROGETTO, DISTANZA PROGETTO, QUOTA RECINZIONE, DISTANZA RECINZIONE. Values range from -38.14 to 166.25.

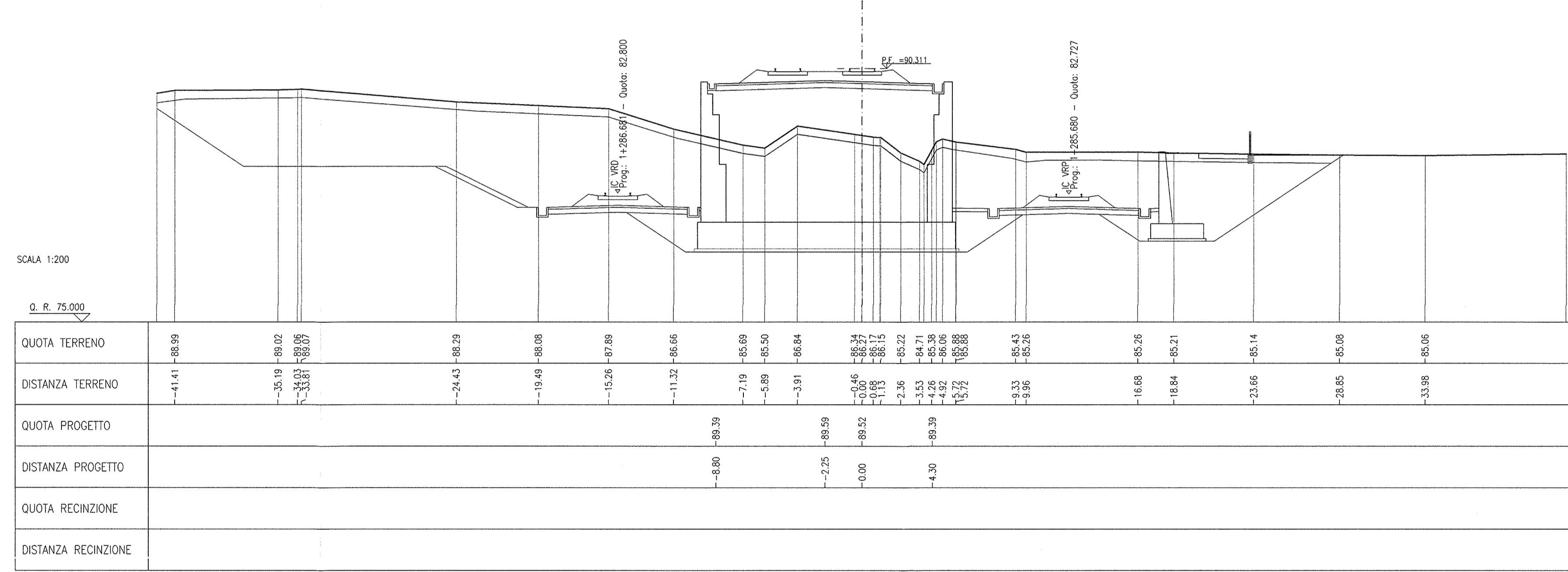
SEZIONE N.: R161-67
PROGRESSIVA: 149+775.000
QUOTA P. F.: 90.660



Scala 1:200

Table with 6 columns: QUOTA TERRENO, DISTANZA TERRENO, QUOTA PROGETTO, DISTANZA PROGETTO, QUOTA RECINZIONE, DISTANZA RECINZIONE. Values range from -41.75 to 166.60.

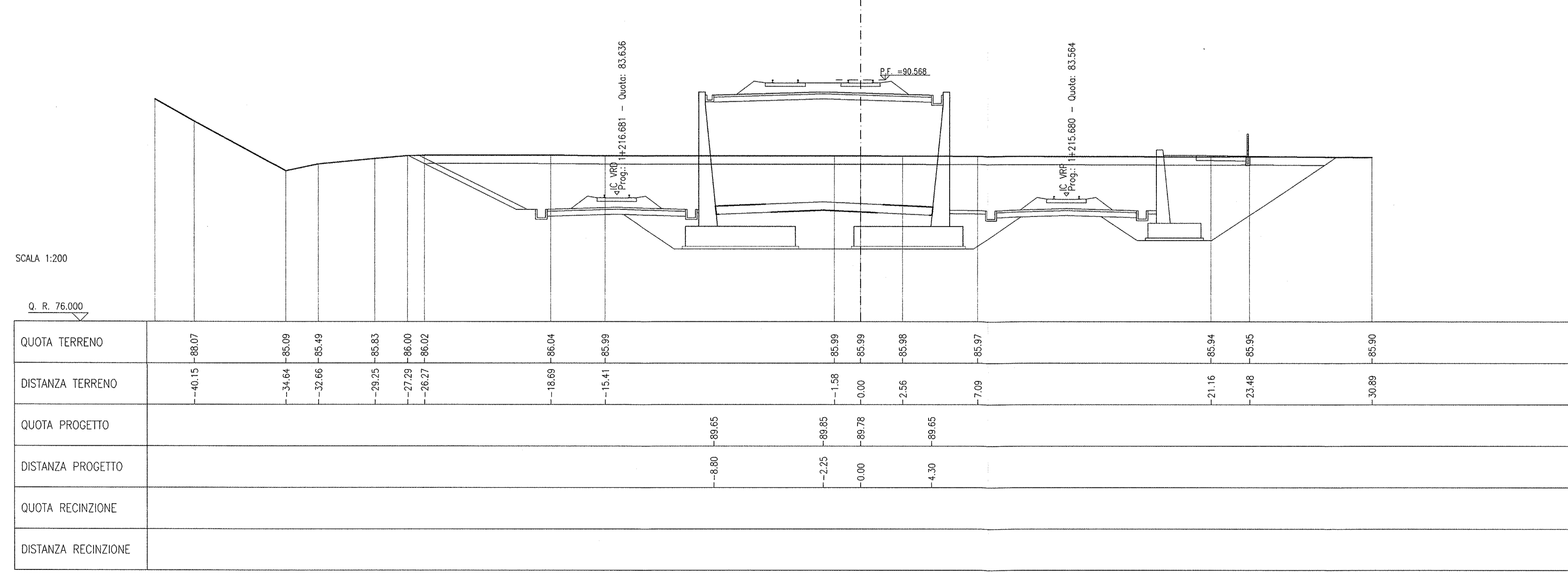
SEZIONE N.: R161-71
PROGRESSIVA: 149+870.000
QUOTA P. F.: 90.311



Scala 1:200

Table with 6 columns: QUOTA TERRENO, DISTANZA TERRENO, QUOTA PROGETTO, DISTANZA PROGETTO, QUOTA RECINZIONE, DISTANZA RECINZIONE. Values range from -41.41 to 165.68.

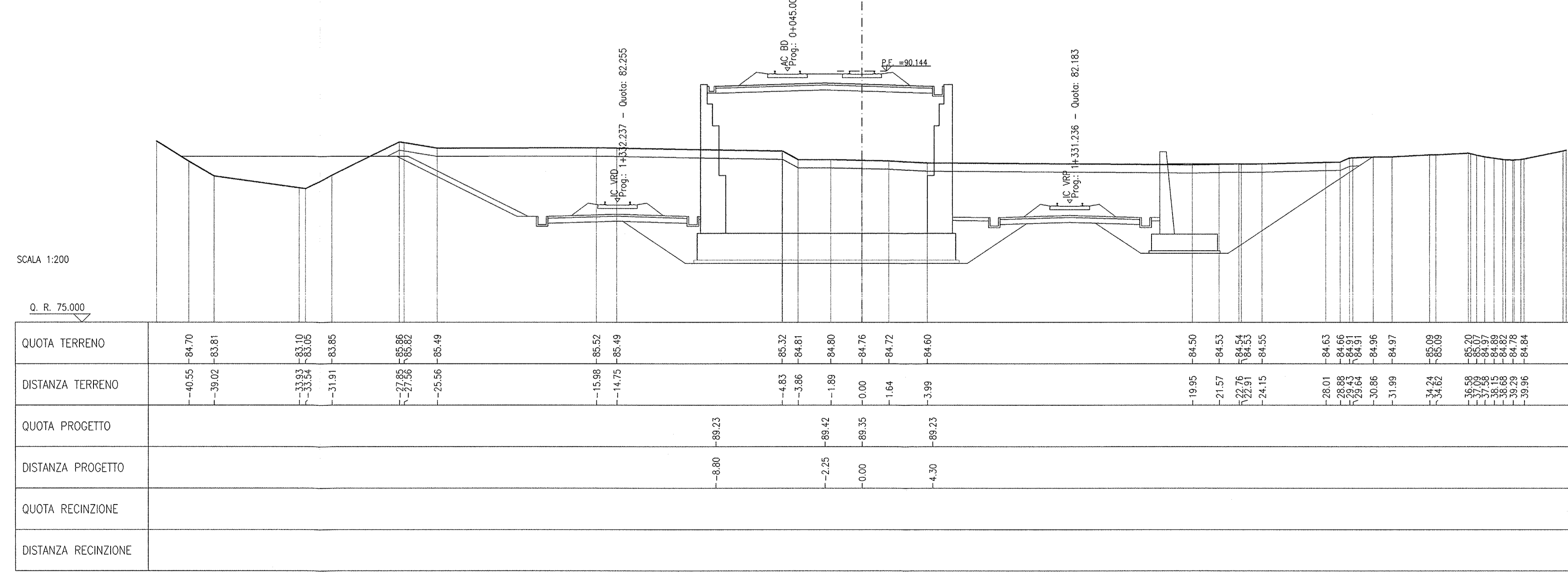
SEZIONE N.: R161-68
PROGRESSIVA: 149+800.000
QUOTA P. F.: 90.568



Scala 1:200

Table with 6 columns: QUOTA TERRENO, DISTANZA TERRENO, QUOTA PROGETTO, DISTANZA PROGETTO, QUOTA RECINZIONE, DISTANZA RECINZIONE. Values range from -44.15 to 165.69.

SEZIONE N.: R161-72
PROGRESSIVA: 149+915.556
QUOTA P. F.: 90.144



Scala 1:200

Table with 6 columns: QUOTA TERRENO, DISTANZA TERRENO, QUOTA PROGETTO, DISTANZA PROGETTO, QUOTA RECINZIONE, DISTANZA RECINZIONE. Values range from -42.25 to 164.76.

Table with 2 columns: DESCRIZIONE and CODICE. Lists various construction items and their corresponding codes.

Table with 2 columns: DESCRIZIONE and CODICE. Lists specific construction details and their codes.

Table with 2 columns: DESCRIZIONE and CODICE. Lists additional construction details and their codes.

Table with 2 columns: DESCRIZIONE and CODICE. Lists further construction details and their codes.

Table with 2 columns: DESCRIZIONE and CODICE. Lists construction details and their codes.

NOTE GENERALI

COMMITTENTE: RFI - INFRASTRUTTURE FERROVIARIE ITALIANE

ALTA SOVRIGLIANZA: ITALFERR - GRUPPO FERROVIE DELLO STATO

GENERAL CONTRACTOR: Cepav due

INFRASTRUTTURE FERROVIARIE STRATEGICHE DEFINITE DALLA LEGGE OBIETTIVO N. 443/01

LINEA A.V./A.C. TORINO - VENEZIA Tratta MILANO - VERONA

PROGETTO ESECUTIVO R161 - RILEVATO LINEA AV/AC DA PK 148+399,891 A PK 150+780,229