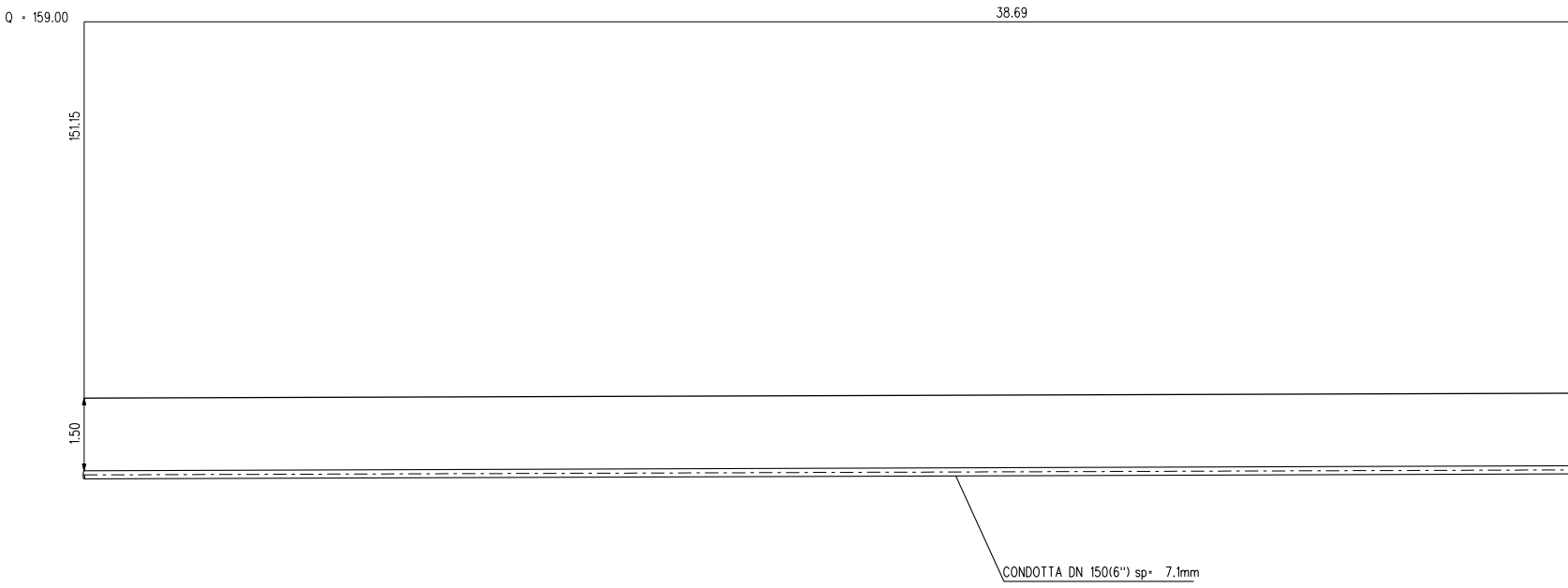
Q = 159.00
38.69
151.15
1.50
CONDOTTA DN 150(6") sp= 7.1mm

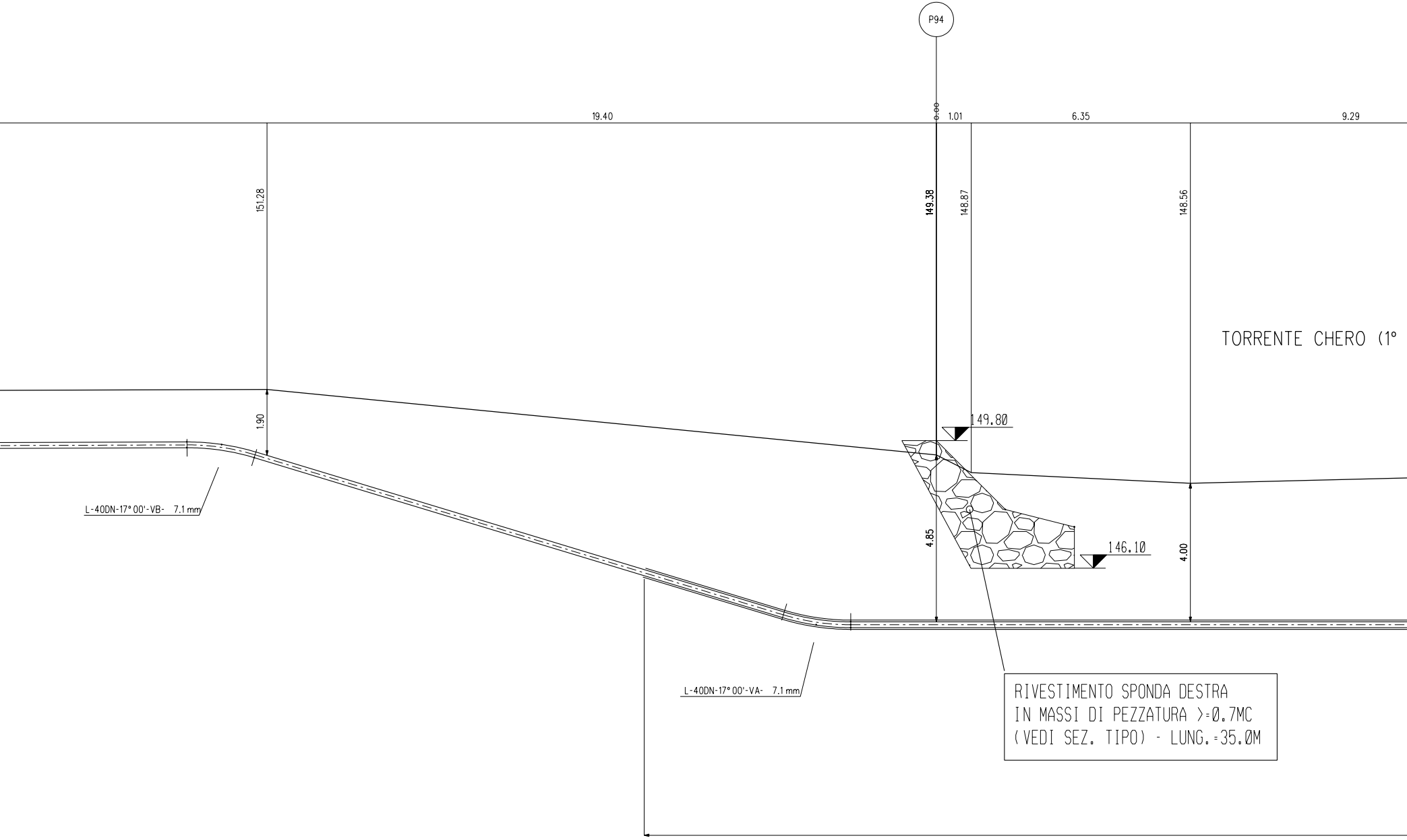
P94
0.00
19.40
1.01
6.35
9.29
151.28
149.38
148.87
148.56
TORRENTE CHERO (1°
1.90
149.80
146.10
4.85
4.00
L-40DN-17° 00'-VB- 7.1 mm
L-40DN-17° 00'-VA- 7.1 mm

RIVESTIMENTO SPONDA DESTRA
IN MASSI DI PEZZATURA >=0.7MC
(VEDI SEZ. TIPO) - LUNG.=35.0M


8.88
6.48
4.03
7.71
0.69
7.99
0.61
7.10
148.79
148.72
149.39
150.81
150.69
149.31
149.29
150.74
Attrav.)
150.80
146.10
4.20
6.25
4.75
4.75
V
V
RIVESTIMENTO SPONDA SINISTRA
IN MASSI DI PEZZATURA >=0.7MC
(VEDI SEZ. TIPO) - LUNG.=64.0M
Appesantimento continuo in calcestruzzo (GUNITE) - Sp. 5.0 cm - L = 70.00 m

SEZIONE A - B scala 1:100

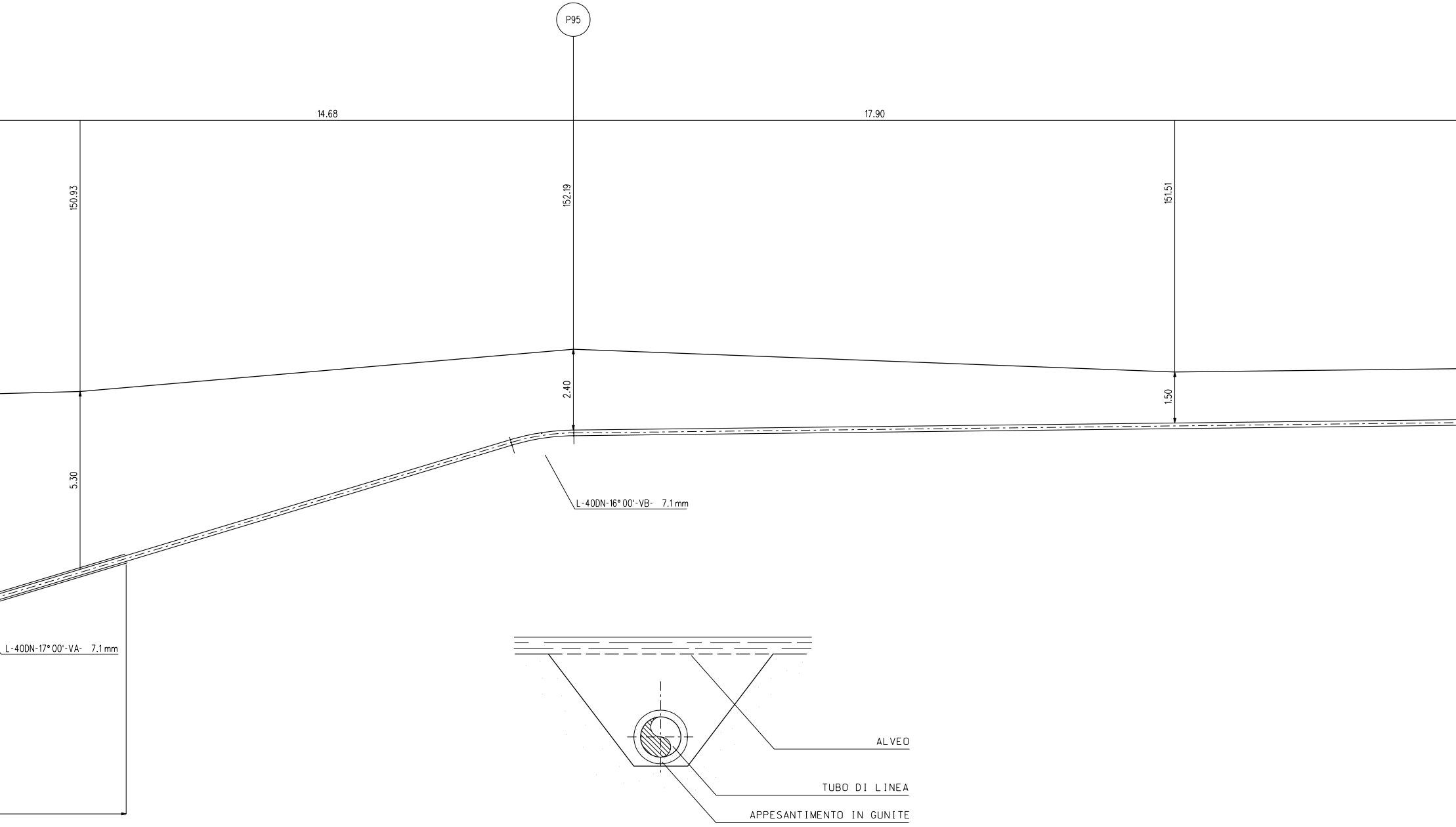
P95
14.68
17.90
150.93
152.19
151.51
2.40
1.50
5.30
L-40DN-16° 00'-VB- 7.1 mm
L-40DN-17° 00'-VA- 7.1 mm
ALVEO
TUBO DI LINEA
APPESANTIMENTO IN GUNITE

SEZIONE V-V

20.45
151.75
1.50

RIVESTIMENTO SPONDA DESTRA
SEZIONE TIPO (H=2M)

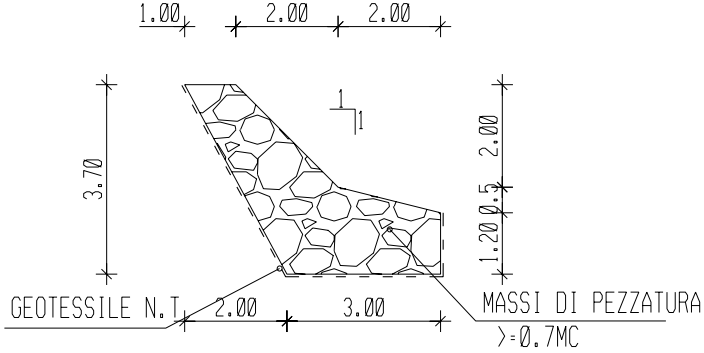
1.00
2.00
2.00
3.70
1
1
2.00
0.5
1.20
GEOTESSILE N.T.
2.00
3.00
MASSI DI PEZZATURA
>=0.7MC

RIVESTIMENTI SINISTRA H=3M
SEZIONE TIPO

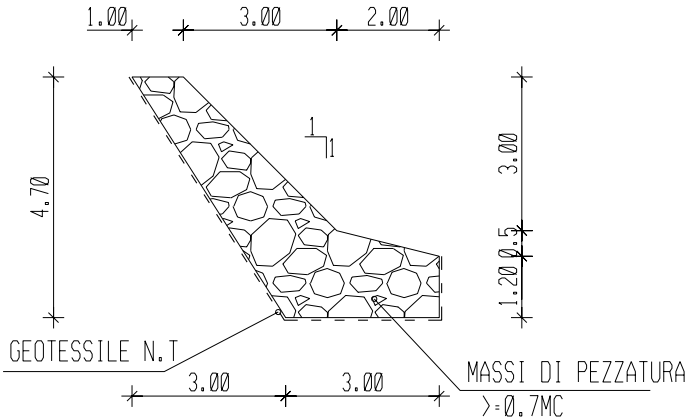
1.00
3.00
2.00
4.70
1
1
3.00
0.5
1.20
GEOTESSILE N.T
3.00
3.00
MASSI DI PEZZATURA
>=0.7MC

NOTE

- I MASSI SONO DURI E COMPATTI, DI NATURA CALCAREA, BASALTICA O TRACHITICA PRIVI DI INCLUSIONI E/O PIANI DI SFALDAMENTO DI PEZZATURA MEDIA >=0.3 MC;
- L'OPERA E' DIMENSIONATA IN MODO DA RICOSTITUIRE L'ORIGINARIA MORFOLOGIA DELLA SPONDA; IN PARTICOLARE NON VENGONO ALTERATE LE CARATTERISTICHE GEOMETRICHE DELLA SEZIONE DI DEFLUSSO E DEL PROFILO DEL CORSO D'ACQUA;
- IL RIVESTIMENTO VIENE REALIZZATO PER TUTTO IL FRONTE DELL'AREA DI LAVORO ED IMMORSATO LATERALMENTE IN TERRENO INALTERATO PER ALMENO 3M;

SOGLIA IN MASSI
SEZIONE TRASVERSALE

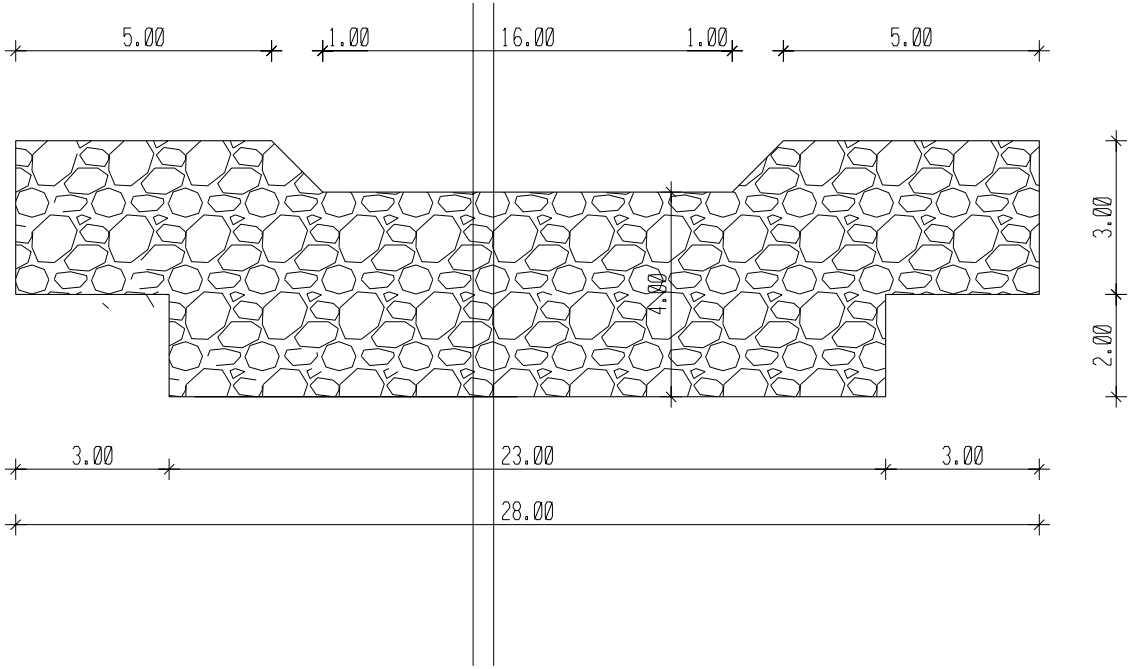
5.00
1.00
16.00
1.00
5.00
3.00
4.00
2.00
3.00
23.00
3.00
28.00

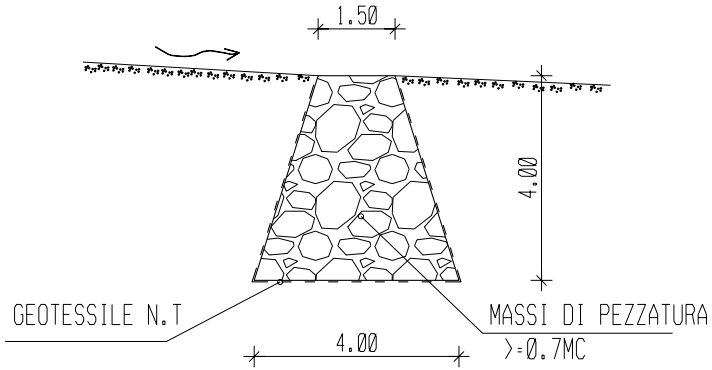
1.50
4.00
GEOTESSILE N.T
MASSI DI PEZZATURA
>=0.7MC
4.00

NOTE

- I MASSI SONO DURI E COMPATTI, DI NATURA CALCAREA, BASALTICA O TRACHITICA PRIVI DI INCLUSIONI E/O PIANI DI SFALDAMENTO DI PEZZATURA MEDIA >=0.7 MC;
- L'OPERA VERRA' IMMORSATO LATERALMENTE IN TERRENO INALTERATO PER ALMENO 3M;

PIANO QUOTATO SCALA 1:500

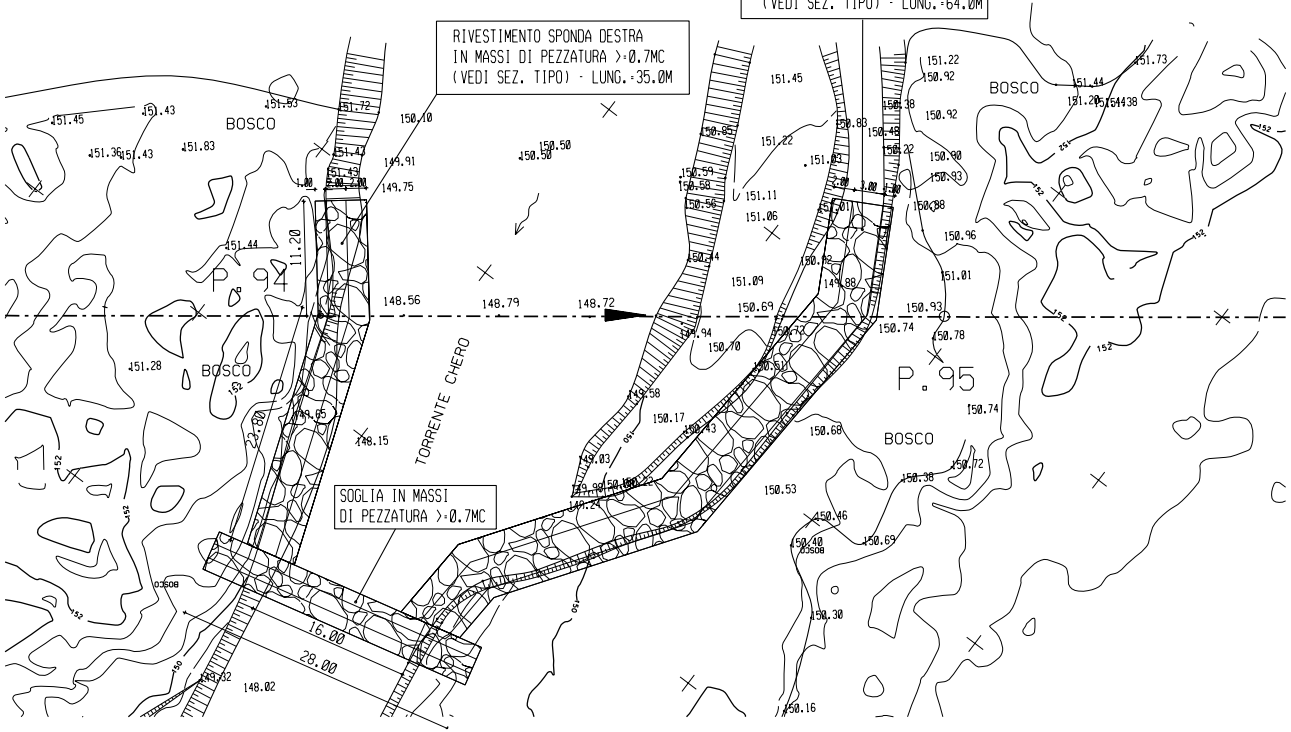

RIVESTIMENTO SPONDA DESTRA
IN MASSI DI PEZZATURA >=0.7MC
(VEDI SEZ. TIPO) - LUNG.=35.0M

RIVESTIMENTO SPONDA SINISTRA
IN MASSI DI PEZZATURA >=0.7MC
(VEDI SEZ. TIPO) - LUNG.=64.0M

SOGLIA IN MASSI
DI PEZZATURA >=0.7MC

BOSCO
BOSCO
BOSCO
BOSCO
P. 94
P. 95
TORRENTE CHERO
11.20
23.80
16.00
28.00
148.56
148.79
148.72
150.10
149.91
149.75
148.15
151.45
151.43
151.53
151.72
151.36
151.83
151.44
151.28
151.45
151.22
151.11
151.06
151.09
150.69
150.70
150.17
150.53
150.46
150.40
150.30
150.16
150.68
150.38
150.72
150.74
150.78
150.93
150.96
151.01
150.92
151.22
151.44
151.73
148.02
149.32

DOCUMENTI DI RIFERIMENTO	N.

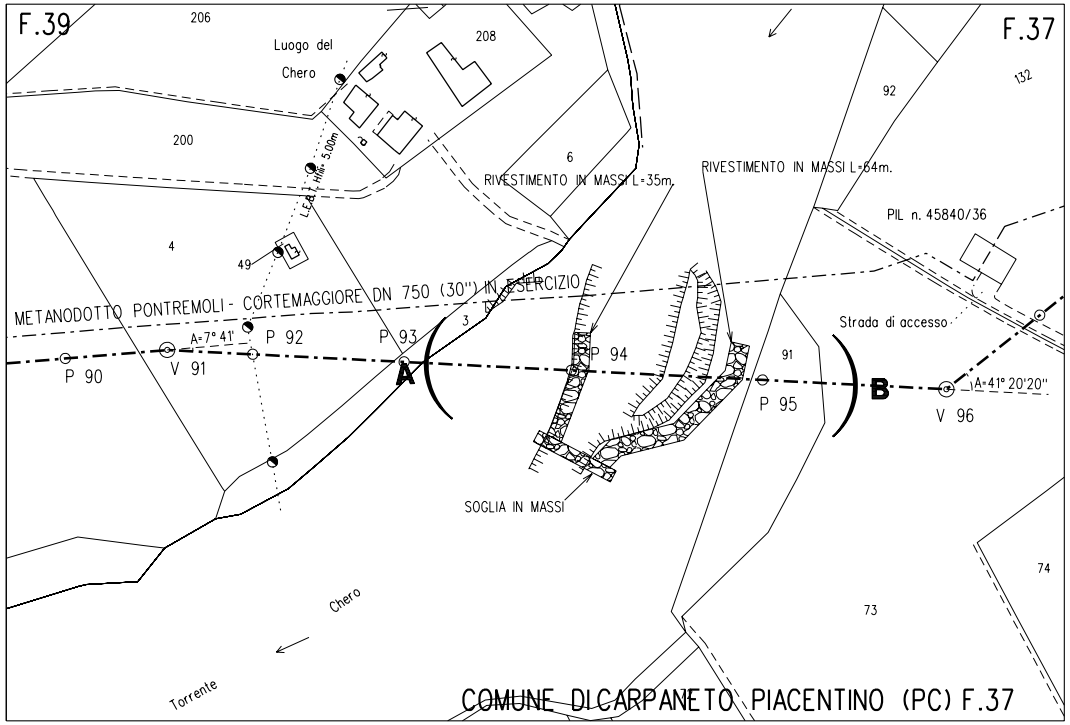
F.39
F.37
206
208
Luogo del
Chero
200
L.E.A.T. Hfili= 5.00m
4
49
6
RIVESTIMENTO IN MASSI L=35m.
RIVESTIMENTO IN MASSI L=64m.
92
132
PIL n. 45840/36
METANODOTTO PONTREMOLI - CORTEMAGGIORE DN 750 (30") IN ESERCIZIO
3
Strada di accesso
A=7° 41'
P 90
V 91
P 92
P 93
A
P 94
91
P 95
B
V 96
A=41° 20'20"
SOGLIA IN MASSI
74
73
Chero
Torrente
COMUNE DI CARPANETO PIACENTINO (PC) F.37

STRALCIO PLANIMETRICO 1:2000

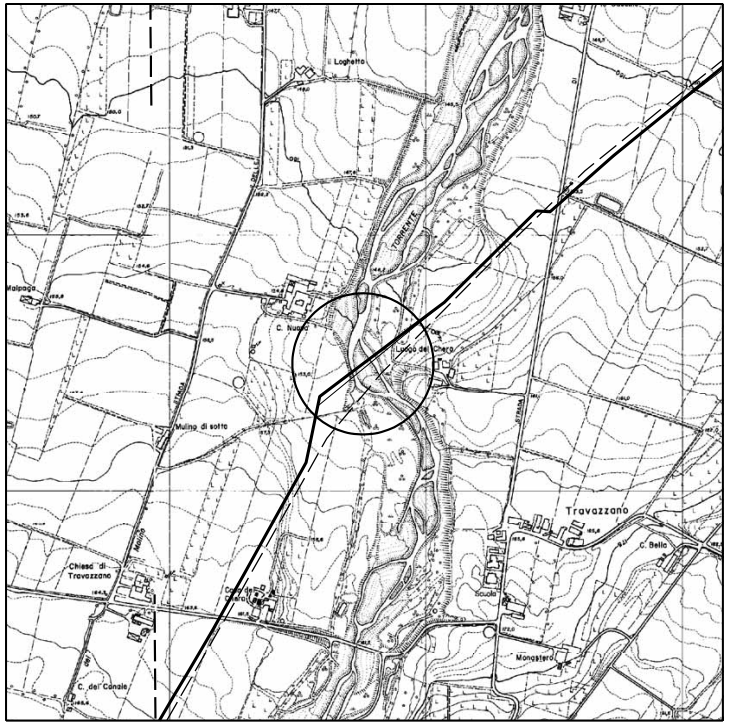
Loghetto
TORRENTE CHERO
Malpaga
C. Nuova
Luogo del Chero
Mulino di sotto
Travazzano
C. Bella
Chiesa di Travazzano
Scuola
Monastero
C. del Canale

COROGRAFIA 1/10000

CTR 180104 CTR 180101

Rev.	DATA	DESCRIZIONE	ELABORATO	VERIFICATO	APPROVATO
0	13/04/2010	EMISSIONE	SEMINO	SABBATINI	SCIOSCI

Snam Rete Gas

PROGETTISTA Snamprogetti

COD.TEC.
WBS NR/

COMMESSA
P66990

UNITA' N°.
930

METANODOTTO RIFACIMENTO ALLACCIAMENTO
COMUNE DI GROPPARELLO
DN 150 (6") DP 75 bar

ATTRAVERSAMENTO: TORRENTE CHERO (1° attraversamento)

DISEGNO LB-21E-82662

REVISIONE 0

FG. DI

SCALE 1:100 - 500

Il presente disegno e' di proprieta' aziendale - La societa' tutelera' i propri diritti a termine di legge.