TORRENTE ARDA
VIA D'ARDA
(Prog.Km.3+884)
S.P. n. 21
Metanodotto DN 200(8") Pom. esistente
Metanodotto DN 200(8") Pom. esistente
Metanodotto DN 200(8") Pom. esistente

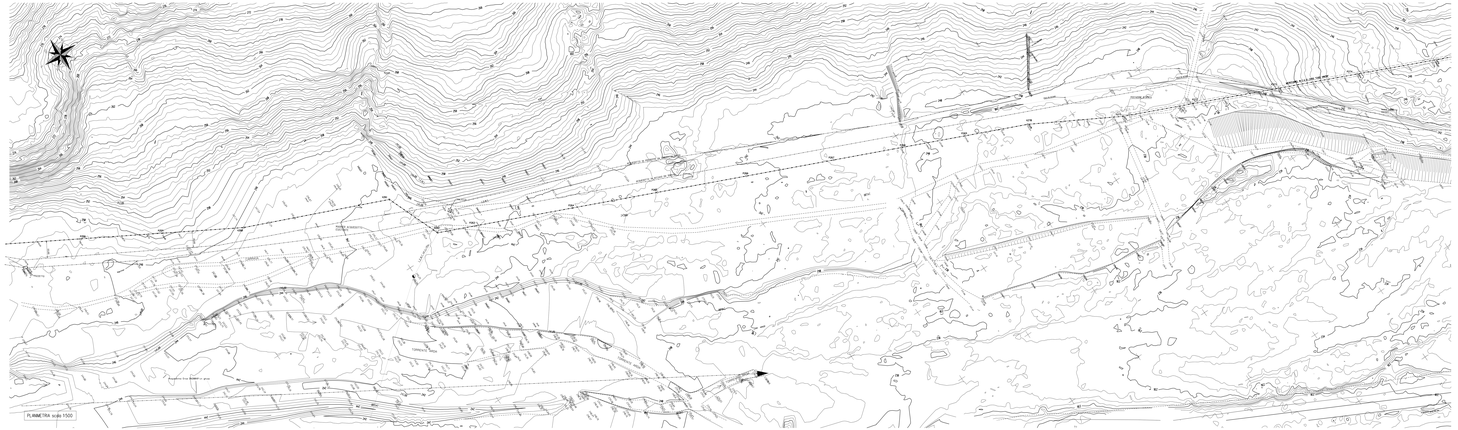

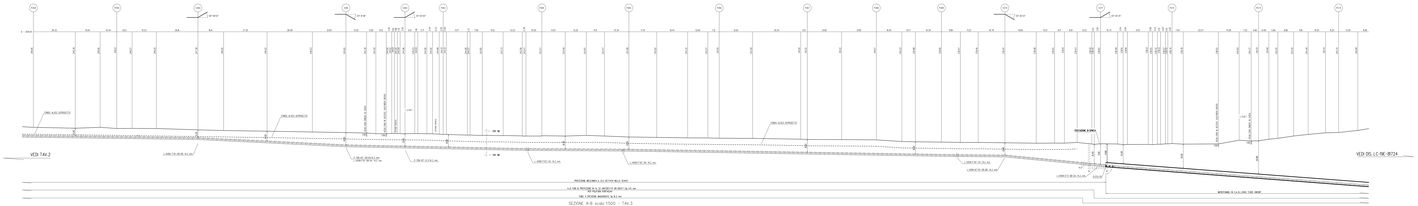

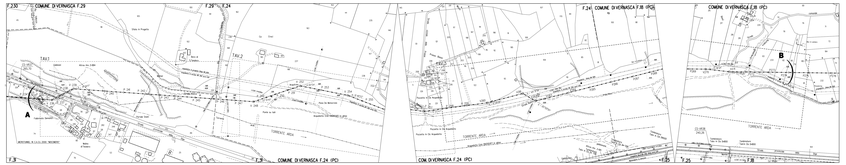
F.23
COMUNE DI VERNASCA F.26
F.25
F.24
COMUNE DI VERNASCA F.24 (PC)
F.24 COMUNE DI VERNASCA F.18 (PC)
COMUNE DI VERNASCA F.18 (PC)
CON DI VERNASCA F.24 (PC)
F.25
F.18
TAV.1
TAV.2
TAV.3
A
B
CORRENTI MEDIA
CORRENTI MEDIA
ARGINE R.D.L.523.1904 SINISTRO
ARGINE R.D.L.523.1904 DESTRO
Fiume Po
Canale di Fiumicello
Canale di Fiumicello
Fiume Po
Canale di Fiumicello
Canale di Fiumicello
Fiume Po
Canale di Fiumicello
Canale di Fiumicello

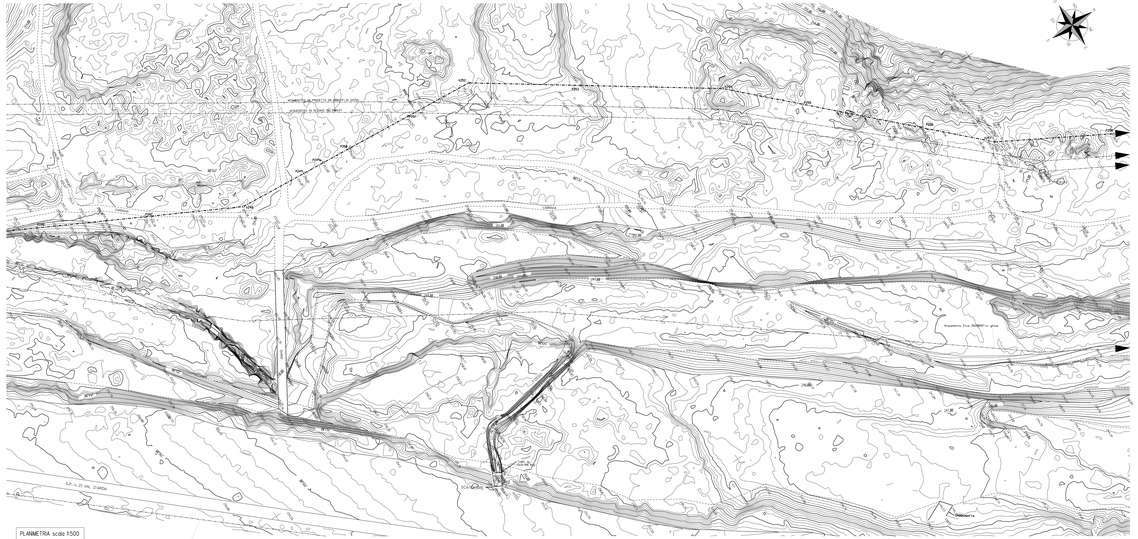

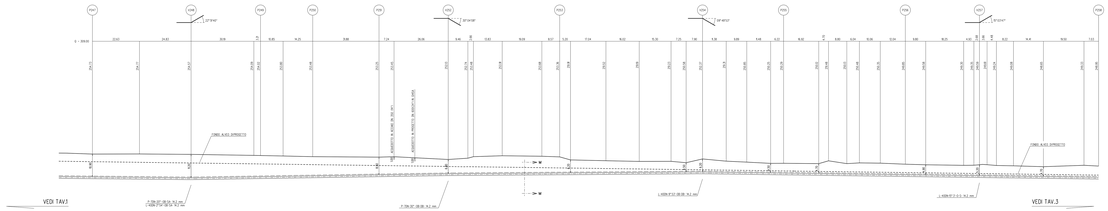

SEZIONE A-B scala 1:500 - TAV.2

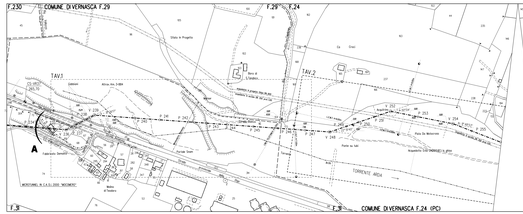

STRALCIO PLANIMETRICO 1:2000
COMUNE DI VERNASCA F.24-25-29

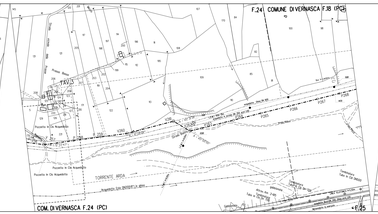

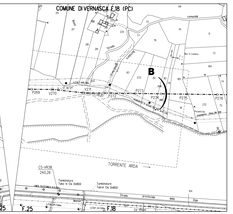

COROGRAFIA 1:10000
CTR 180030
CTR 180042

TAV.1	TAV.2 / TAV.3

QUADRO D'UNIONE

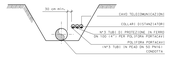

PROTEZIONE MECCANICA
IN CLS GETTATA NELLO SCAVO

NOTA :
PRIMA DELL'ESECUZIONE DEI LAVORI E' NECESSARIO ACCERTARE QUANTO SEGUE:
- L'ESATTA UBICAZIONE PLANO-ALTIMETRICA DI TUTTI I SERVIZI INTERNI/ESTERNI/ESISTENTI
- ATTRAVERSAMENTI PARALLELISMI
- L'ESTETTIVA PROFONDITA' DELLE FONDAZIONI DELLE OPERE D'ARTE EVENTUALMENTE PRESENTI,
- INDICATE NEGLI ELABORATI PROGETTUALI, PRIMA DELL'INIZIO DEI LAVORI DOVRANNO ESSERE VERIFICATE A MANUTTO ALLA PRESENZA DI RAPPRESENTANTI DELL'ENTE COMPETENTE.

REVISIONI DI VERSAMENTO	N.

Salmon S.p.A.
Impianti
Via Ca' Lunga 2 Fraz. Gaggio
43126 Parma (PR) Italia
Tel. 0521/942111 - Fax 0521/942333
C.F. e P.IVA 00287820341

1	10.04.2017	ADEGUAMENTO PER CANONE			
0	14.03.2016	EMISSIONE PER ESAMEDEL	CARRE	CARRETTA	CARRETTA
REV.	DATA	DESCRIZIONE	DISEGNATO	CONTROLLATO	APPROVATO

Sicurezza Ambiente Qualità
Sede Legale: Via Ca' Lunga 2 Fraz. Gaggio 43126 Parma (PR) Italia
Sede Amministrativa: Via Ca' Lunga 2 Fraz. Gaggio 43126 Parma (PR) Italia
Sede Operativa: Via Ca' Lunga 2 Fraz. Gaggio 43126 Parma (PR) Italia

Sede Amministrativa: Via Ca' Lunga 2 Fraz. Gaggio 43126 Parma (PR) Italia
Sede Operativa: Via Ca' Lunga 2 Fraz. Gaggio 43126 Parma (PR) Italia

PROGETTISTA: ing. Stefano Carretta

Salmon progetti®

Metanodotto PONTREMOLI - CORTEMAGGIORE
7ª Tronco VERNASCA - TORRENTE ARDA
DN 900 (36") - DP 75 bar

PERCORRENZA TORRENTE ARDA Km 29 + 0 ÷ 29+2
PROFILO TRAVERSA Km 29 + 0 ÷ 29+2
PLANIMETRIA / PROFILO

LC-35-RTTTF

REVISIONE	1
TAV.	2 DI 3
DATA	1998

Salmon progetti si riserva ogni diritto di proprietà intellettuale. Il presente elaborato non può essere copiato, riprodotto o comunicato a terzi senza autorizzazione scritta.