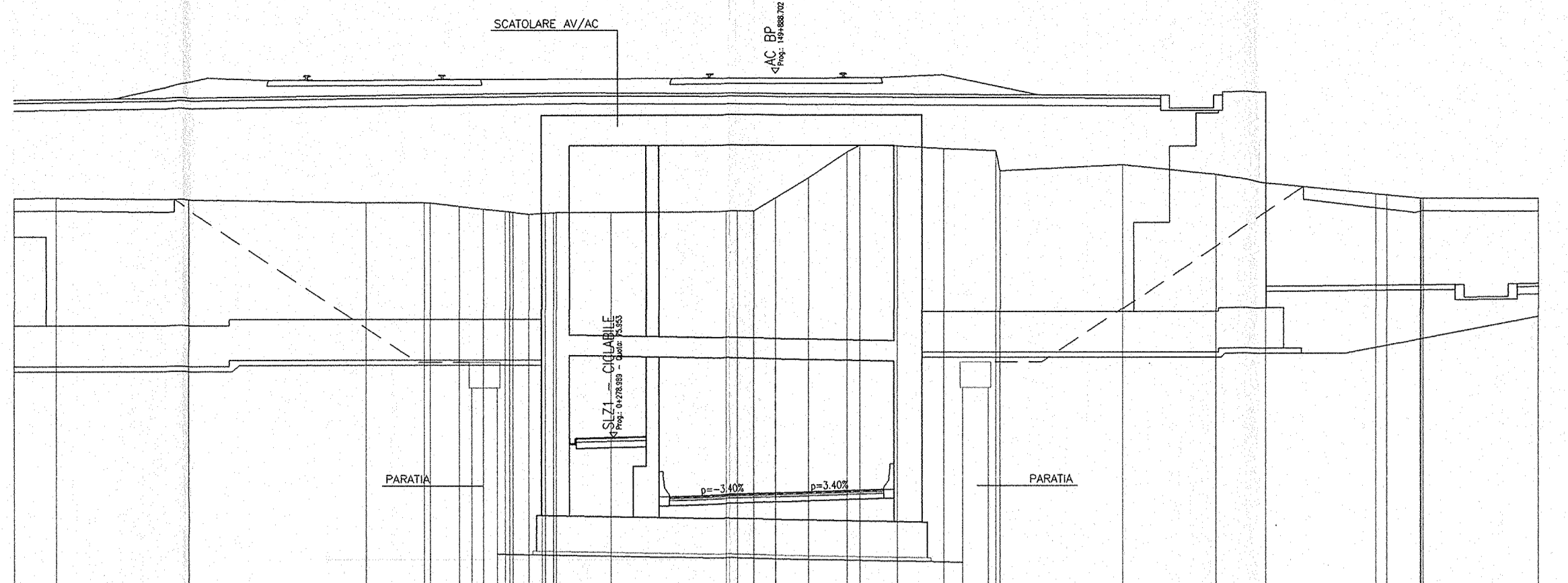


Table with 2 columns: Item, Value. Includes SCAVO, RILIEVO, STRATO DI USURA, etc.

SEZIONE N° 33
PROGRESSIVA: 299.795
QUOTA PROGETTO: 73.759

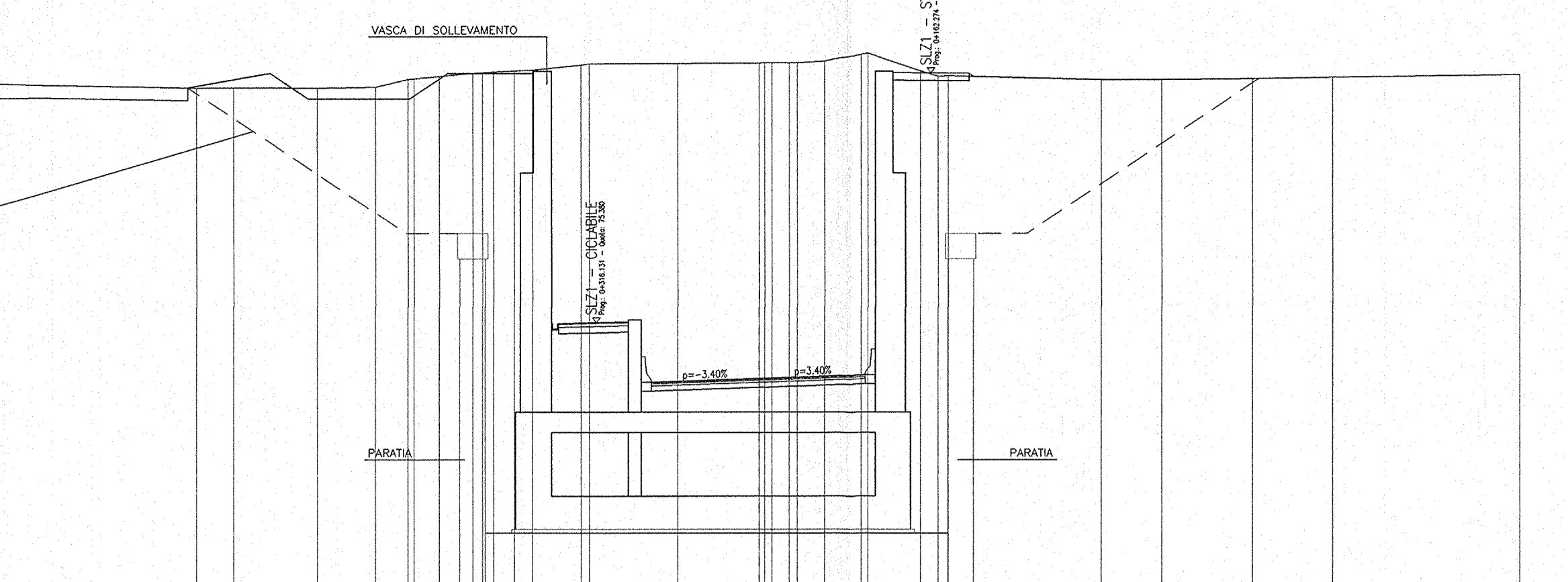


SCALA 1:200

Table with 2 columns: Item, Value. Includes QUOTE PROGETTO STRATO SUP., QUOTE TERRENO, DISTANZE PARZIALI STRATO SUP., etc.

Table with 2 columns: Item, Value. Includes SCAVO, RILIEVO, STRATO DI USURA, etc.

SEZIONE N° 37
PROGRESSIVA: 338.000
QUOTA PROGETTO: 73.162

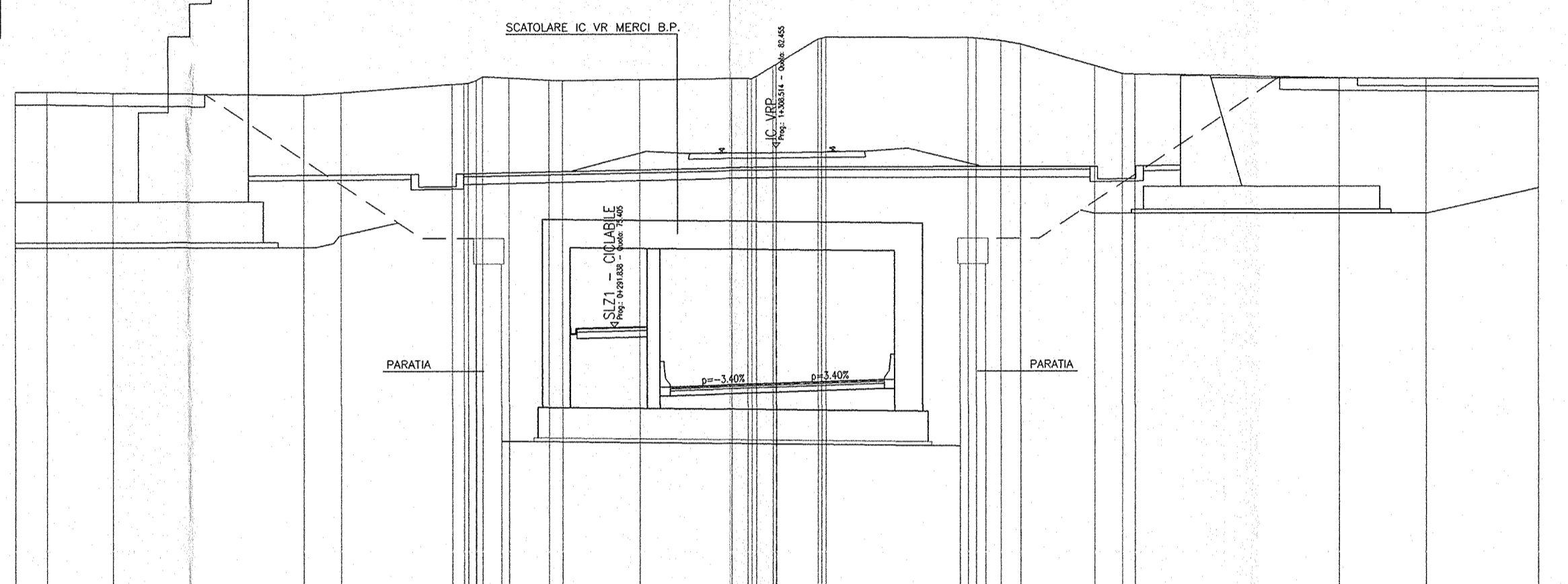


SCALA 1:200

Table with 2 columns: Item, Value. Includes QUOTE PROGETTO STRATO SUP., QUOTE TERRENO, DISTANZE PARZIALI STRATO SUP., etc.

Table with 2 columns: Item, Value. Includes SCAVO, RILIEVO, STRATO DI USURA, etc.

SEZIONE N° 34
PROGRESSIVA: 313.012
QUOTA PROGETTO: 73.204

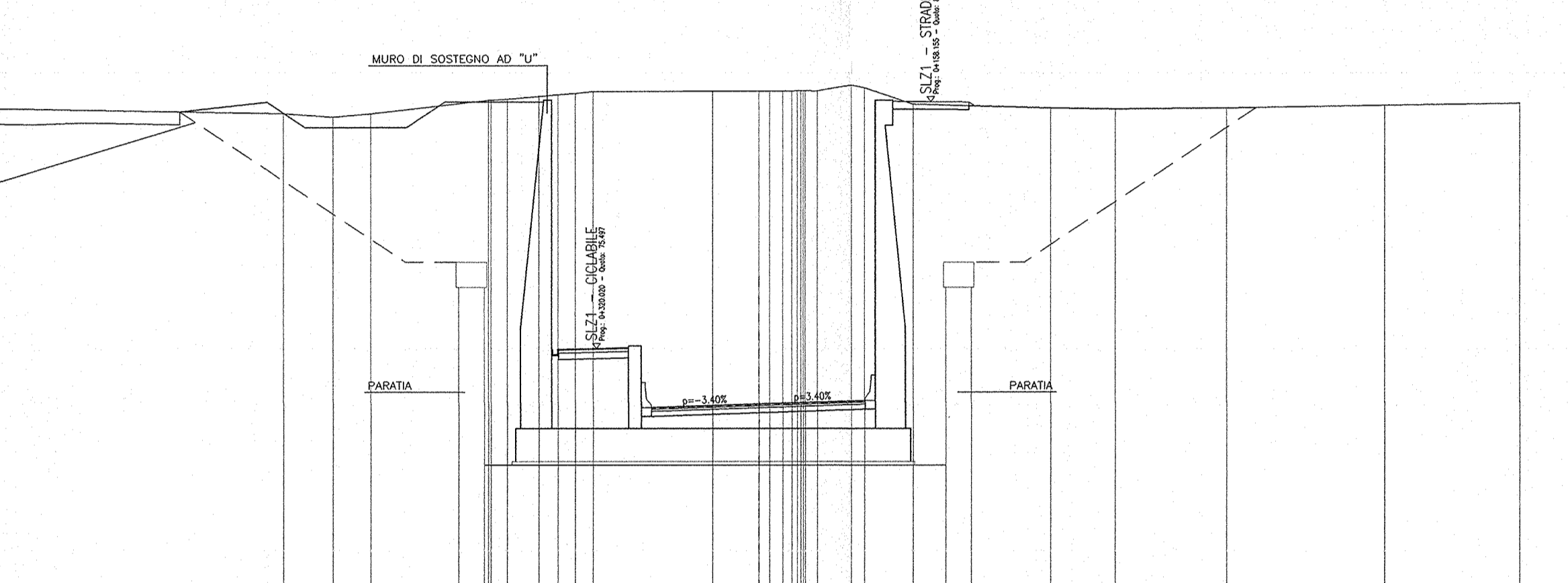


SCALA 1:200

Table with 2 columns: Item, Value. Includes QUOTE PROGETTO STRATO SUP., QUOTE TERRENO, DISTANZE PARZIALI STRATO SUP., etc.

Table with 2 columns: Item, Value. Includes SCAVO, RILIEVO, STRATO DI USURA, etc.

SEZIONE N° 38
PROGRESSIVA: 342.000
QUOTA PROGETTO: 73.303

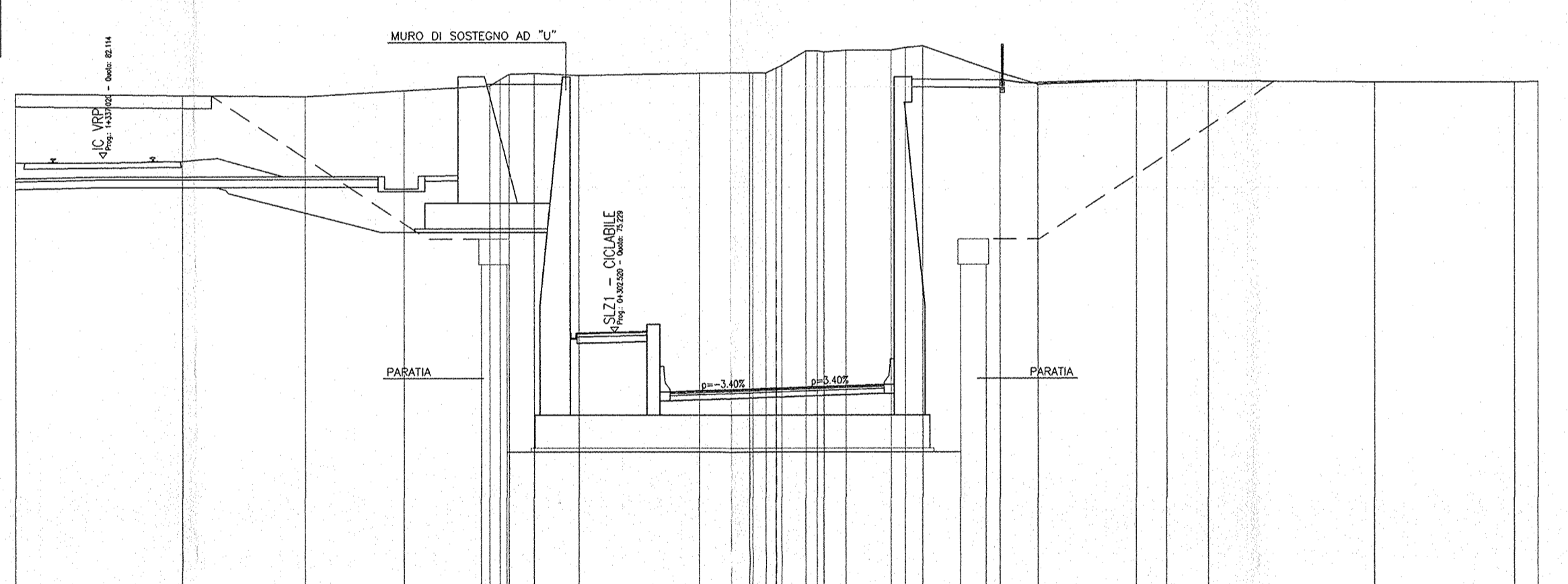


SCALA 1:200

Table with 2 columns: Item, Value. Includes QUOTE PROGETTO STRATO SUP., QUOTE TERRENO, DISTANZE PARZIALI STRATO SUP., etc.

Table with 2 columns: Item, Value. Includes SCAVO, RILIEVO, STRATO DI USURA, etc.

SEZIONE N° 35
PROGRESSIVA: 324.000
QUOTA PROGETTO: 73.029

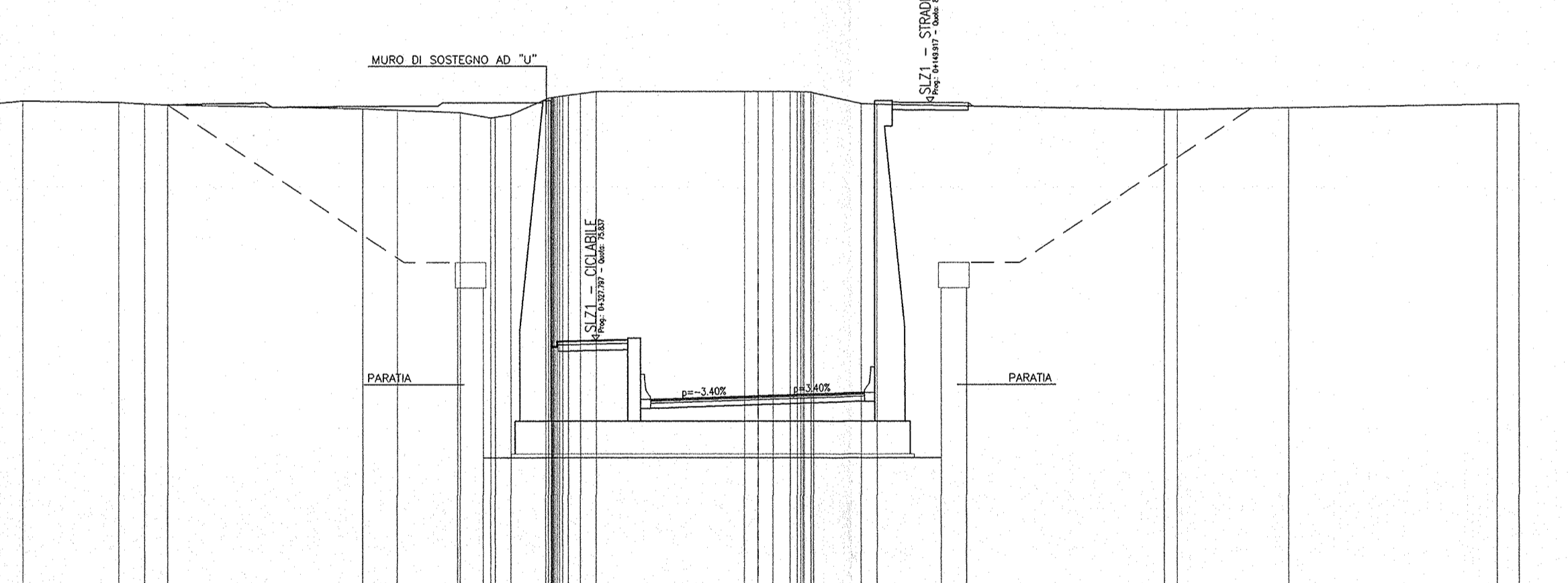


SCALA 1:200

Table with 2 columns: Item, Value. Includes QUOTE PROGETTO STRATO SUP., QUOTE TERRENO, DISTANZE PARZIALI STRATO SUP., etc.

Table with 2 columns: Item, Value. Includes SCAVO, RILIEVO, STRATO DI USURA, etc.

SEZIONE N° 39
PROGRESSIVA: 350.000
QUOTA PROGETTO: 73.649

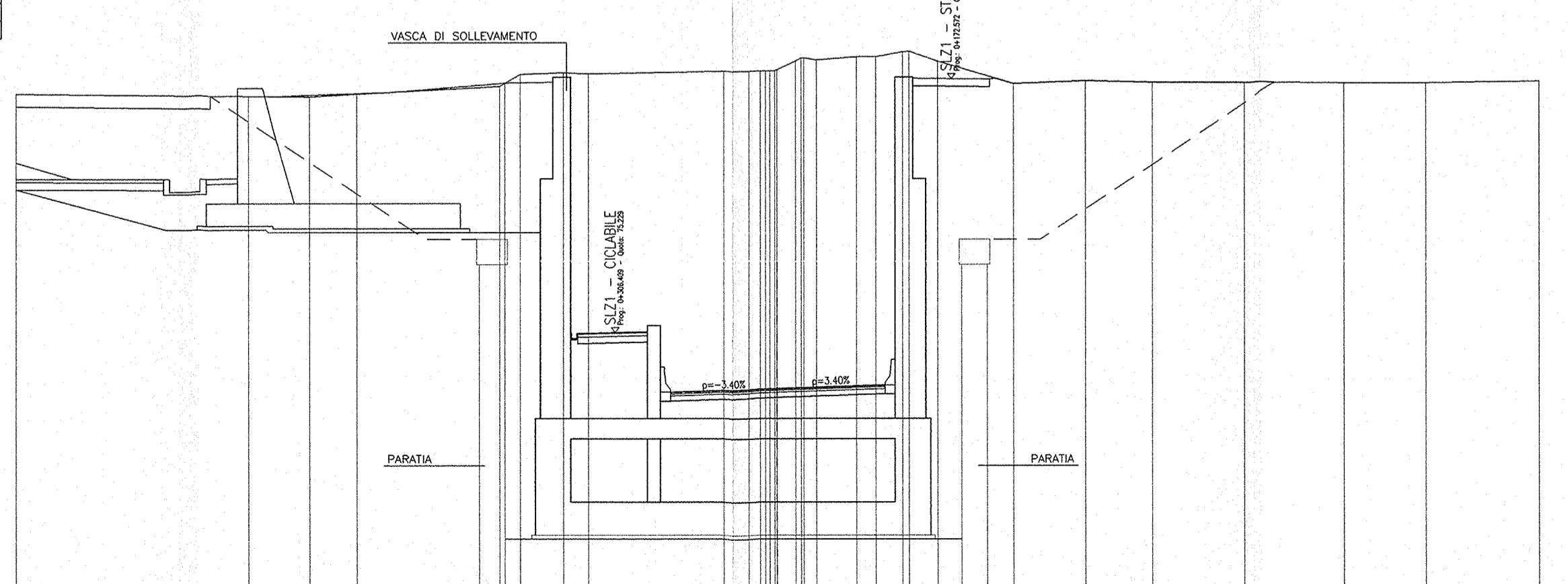


SCALA 1:200

Table with 2 columns: Item, Value. Includes QUOTE PROGETTO STRATO SUP., QUOTE TERRENO, DISTANZE PARZIALI STRATO SUP., etc.

Table with 2 columns: Item, Value. Includes SCAVO, RILIEVO, STRATO DI USURA, etc.

SEZIONE N° 36
PROGRESSIVA: 328.000
QUOTA PROGETTO: 73.030

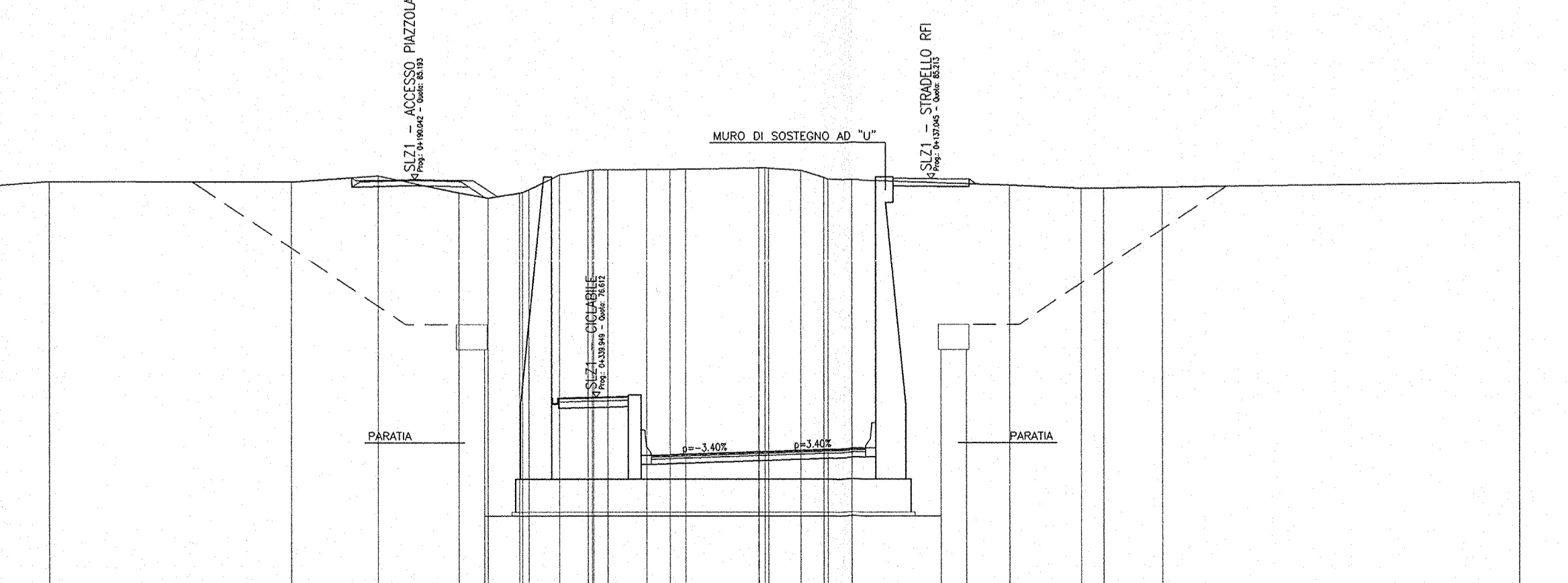


SCALA 1:200

Table with 2 columns: Item, Value. Includes QUOTE PROGETTO STRATO SUP., QUOTE TERRENO, DISTANZE PARZIALI STRATO SUP., etc.

Table with 2 columns: Item, Value. Includes SCAVO, RILIEVO, STRATO DI USURA, etc.

SEZIONE N° 40
PROGRESSIVA: 362.500
QUOTA PROGETTO: 74.464



SCALA 1:200

Table with 2 columns: Item, Value. Includes QUOTE PROGETTO STRATO SUP., QUOTE TERRENO, DISTANZE PARZIALI STRATO SUP., etc.

Table with 2 columns: DESCRIZIONE, CODICE. Lists various technical specifications and their corresponding codes.

NOTE GENERALI

COMMITTENTE: RFI RETE FERROVIARIA ITALIANA GRUPPO FERROVIE DELLO STATO

ALTA SOVRIGLIANZA: ITALFERR GRUPPO FERROVIE DELLO STATO

GENERAL CONTRACTOR: Cepav due Consorzio ENI per l'Alta Velocità

INFRASTRUTTURE FERROVIARIE STRATEGICHE DEFINITE DALLA LEGGE OBIETTIVO N. 443/01

LINEA A.V. I.A.C. TORINO - VENEZIA Tratta MILANO - VERONA

Lotto funzionale Brescia-Verona PROGETTO ESECUTIVO

SLZ1 - SOTTOVIA S.C. VIA RAMP A PK 149+888.702 ASSE PRINCIPALE SEZIONI TRASVERSALI - TAV. 4

GENERAL CONTRACTOR: Cepav due Consorzio ENI per l'Alta Velocità

COMMISSIONE LOTTO FASE ENTE TIPO DOC. OPERA/DISCIPLINA PROG. REV. INOR 11 E E2 W8 SLZ100 004 A

PROGETTAZIONE: Tab with columns for Rev, Descrizione, Aut. Rapp., Data, etc.