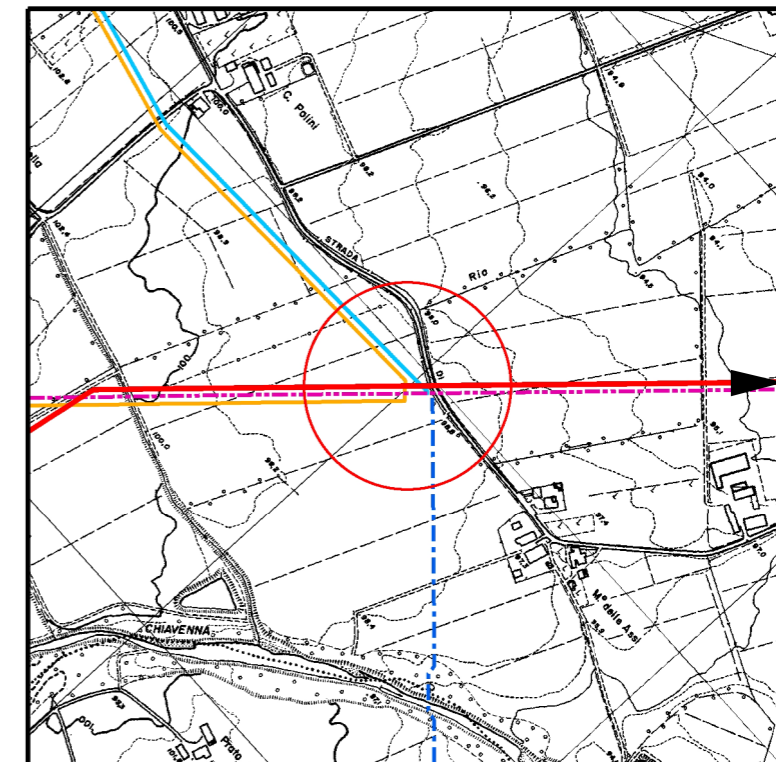
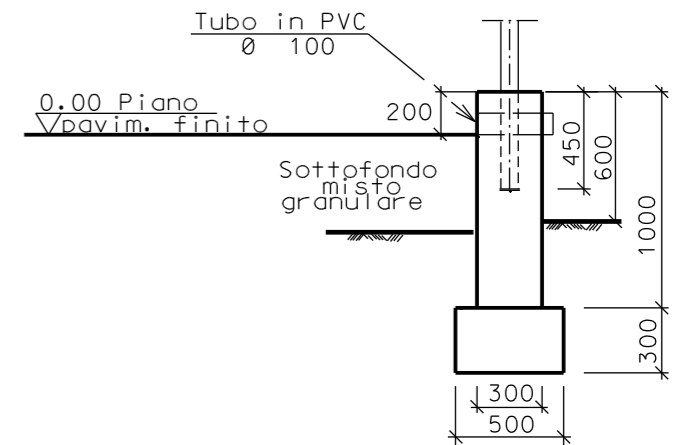


PLANIMETRIA 1:2000

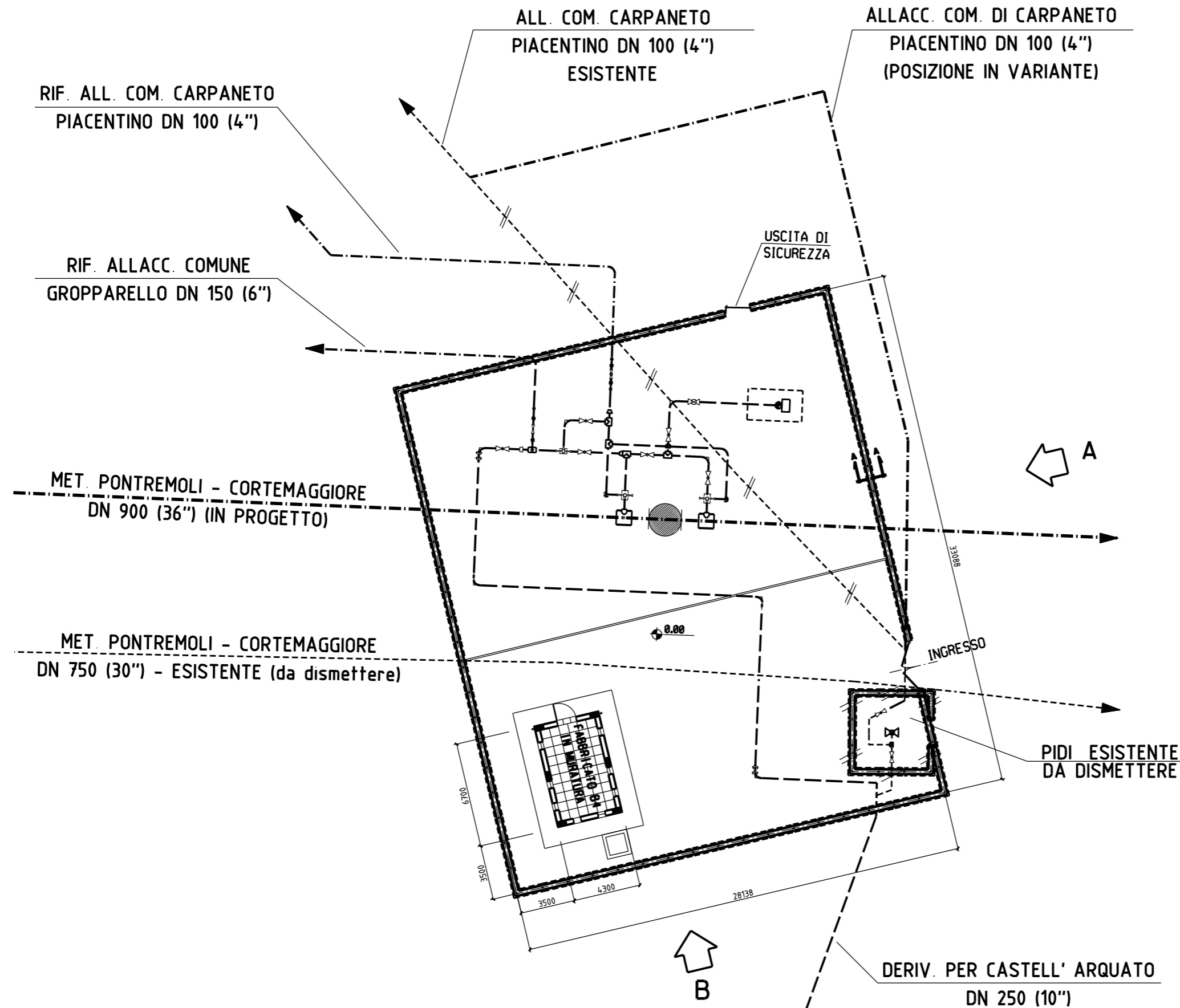
COMUNE DI CARPANETO PIACENTINO F.17 - F.25

COROGRAFIA 1:10000
CTR 180073

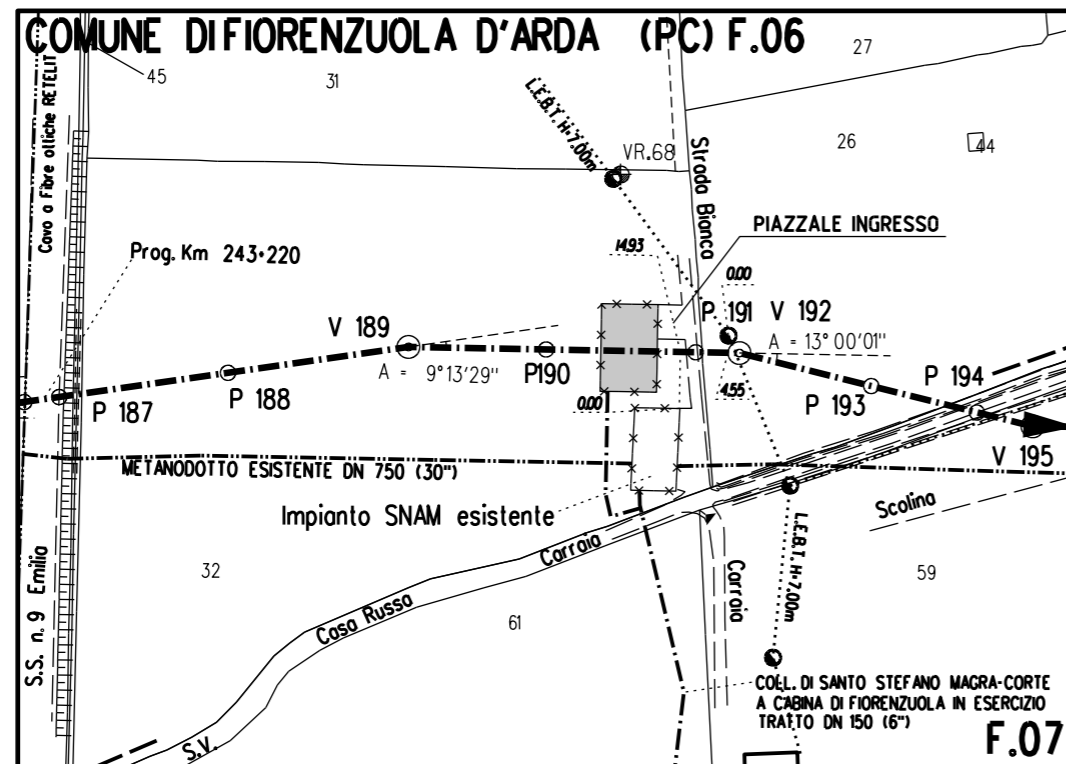
2	10/05/11	AGGIORNAMENTO GENERALE	SERAFINI	SABBATINI	SCIOSCI
1	07/12/09	INSERITA PLANIMETRIA CATASTALE	PONTINI	ONORI	SCIOSCI
0	DIC. 2008	EMISSIONE	PONTINI	ONORI	SCIOSCI
Rev.	DATA	DESCRIZIONE	ELABORATO	VERIFICATO	APPROVATO
		Proprietario Snam Rete Gas	Progettista Snamprogetti		NR. PROGETTO NR/
			COMMESSA 669900	UNITA' 000	
METANODOTTO PONTREMOLI - CORTEMAGGIORE DN 900 (36") , P 75 bar			DISEGNO LC-D-83373		
			REVISIONE 2		
PUNTO DI INTERCETTAZIONE DI DERIVAZIONE IMPORTANTE (PIDI) n.13 Loc. Mulino delle Assi			FG 1	DI 3	
			SCALA		



SEZIONE A - A



FUORI SCALA



STRALCIO PLANIMETRICO 1:2000
COMUNE DI FIORENZUOLA D'ARDA F.06



COROGRAFIA
CTR 180032

2	10/05/11	AGGIORNAMENTO GENERALE	SERAFINI	SABBATTINI	SCIOSCI
1	07/12/09	INSERITA PLANIMETRIA CATASTALE	PONTINI	ONORI	SCIOSCI
0	DIC. 2008	EMISSIONE	PONTINI	ONORI	SCIOSCI
Rev.	DATA	DESCRIZIONE	ELABORATO	VERIFICATO	APPROVATO
		Proprietario Snam Rete Gas	Progettista Snamprogetti		NR. PROGETTO NR/
			COMMESSA 669900	UNITA' 000	
		METANODOTTO PONTREMOLI - CORTEMAGGIORE DN 900 (36") , P 75 bar	DISEGNO LC-D-83374		
			REVISIONE 2		
		PUNTO DI INTERCETTAZIONE DI DERIVAZIONE IMPORTANTE (PIDI) n.14 Loc. S. Giacomo piccolo	FG 1	DI 3	
			SCALA		