



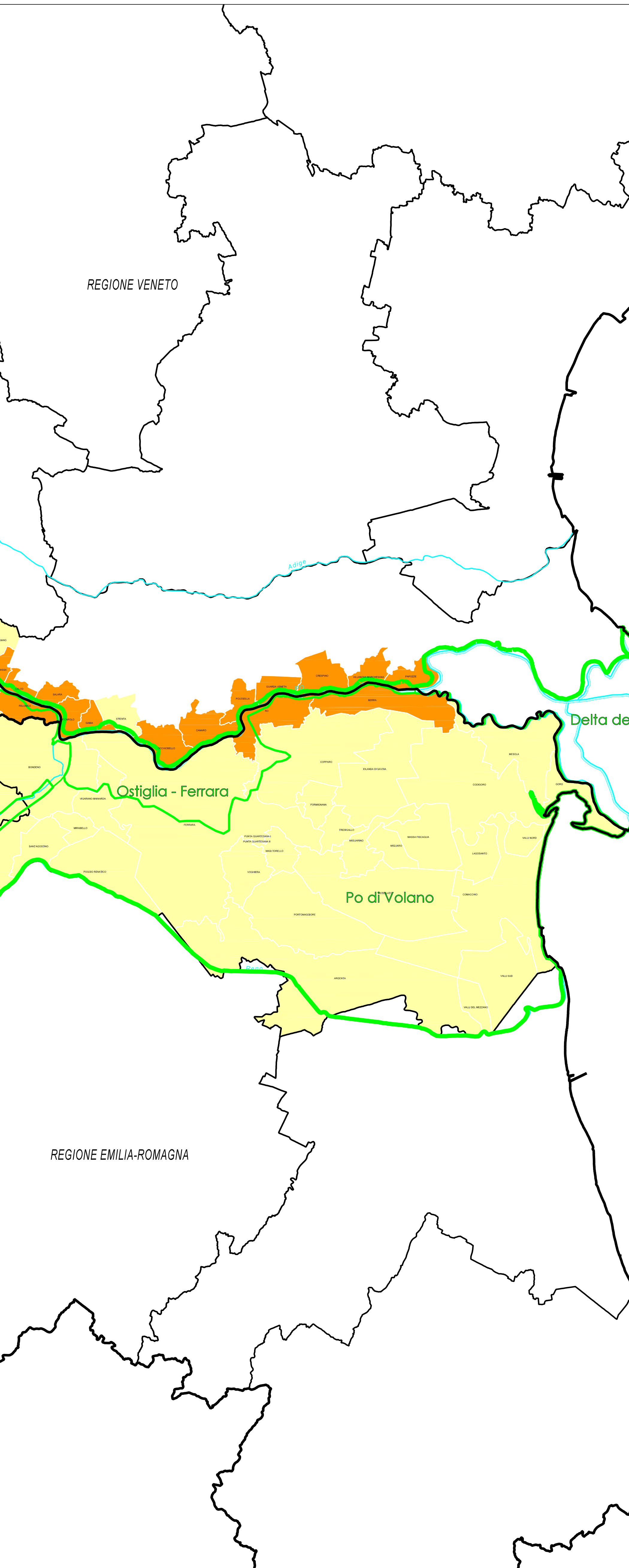
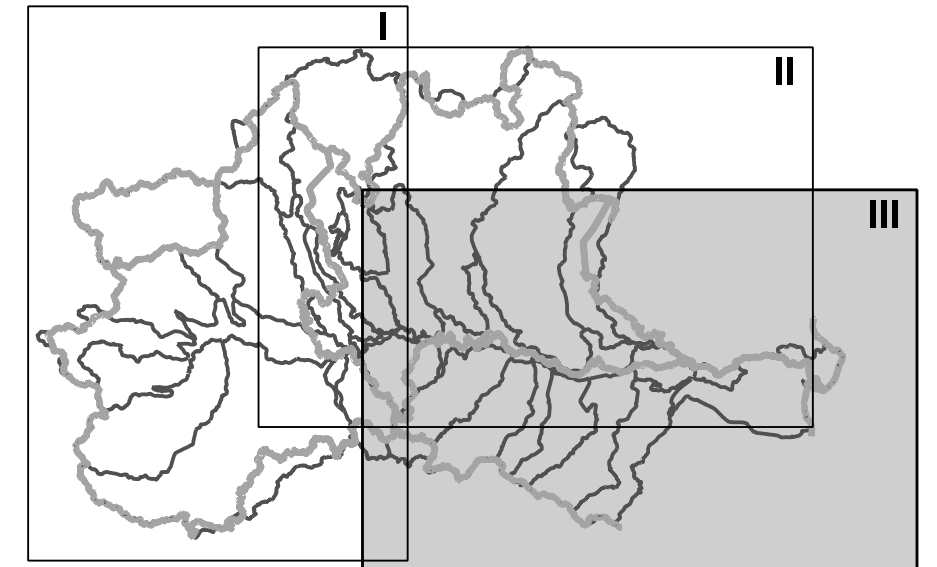
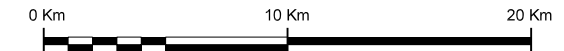
AUTORITA' DI BACINO DEL FIUME PO  
PARMA

# Progetto di Piano stralcio per l'Assetto Idrogeologico (PAI)

Interventi sulla rete idrografica e sui versanti  
Legge 18 Maggio 1989, n. 183, art. 17, comma 6-ter

## 6. Cartografia di Piano Tav. 6 - III Rischio idraulico e idrogeologico

scala 1:250.000



### LEGENDA

#### Rischio totale

- R1 - Moderato
- R2 - Medio
- R3 - Elevato
- R4 - Molto elevato

#### Dissesti in area montana

- Area di frana attiva o quiescente
- Conoide
- Area di esondazione
- Corridoio di valanga
- Esondazione e dissesto di carattere torrentizio
- Frana puntuale attiva o quiescente

#### Centri abitati instabili

- Localizzazione centri abitati
- Localit  di dissesto
- C = Conoide
- E = Esondazione
- A = Dissesto lungo le aste
- F = Frana
- V = Valanga

- +++++ Limite di Stato
- Limite di Regione
- Limite di Provincia
- Limite del bacino idrografico del fiume Po
- Limite dei bacini idrografici principali
- Limite dei bacini idrografici secondari
- Limite dei bacini idrografici extrazonali
- Fiume Po
- Idrografia principale
- Laghi