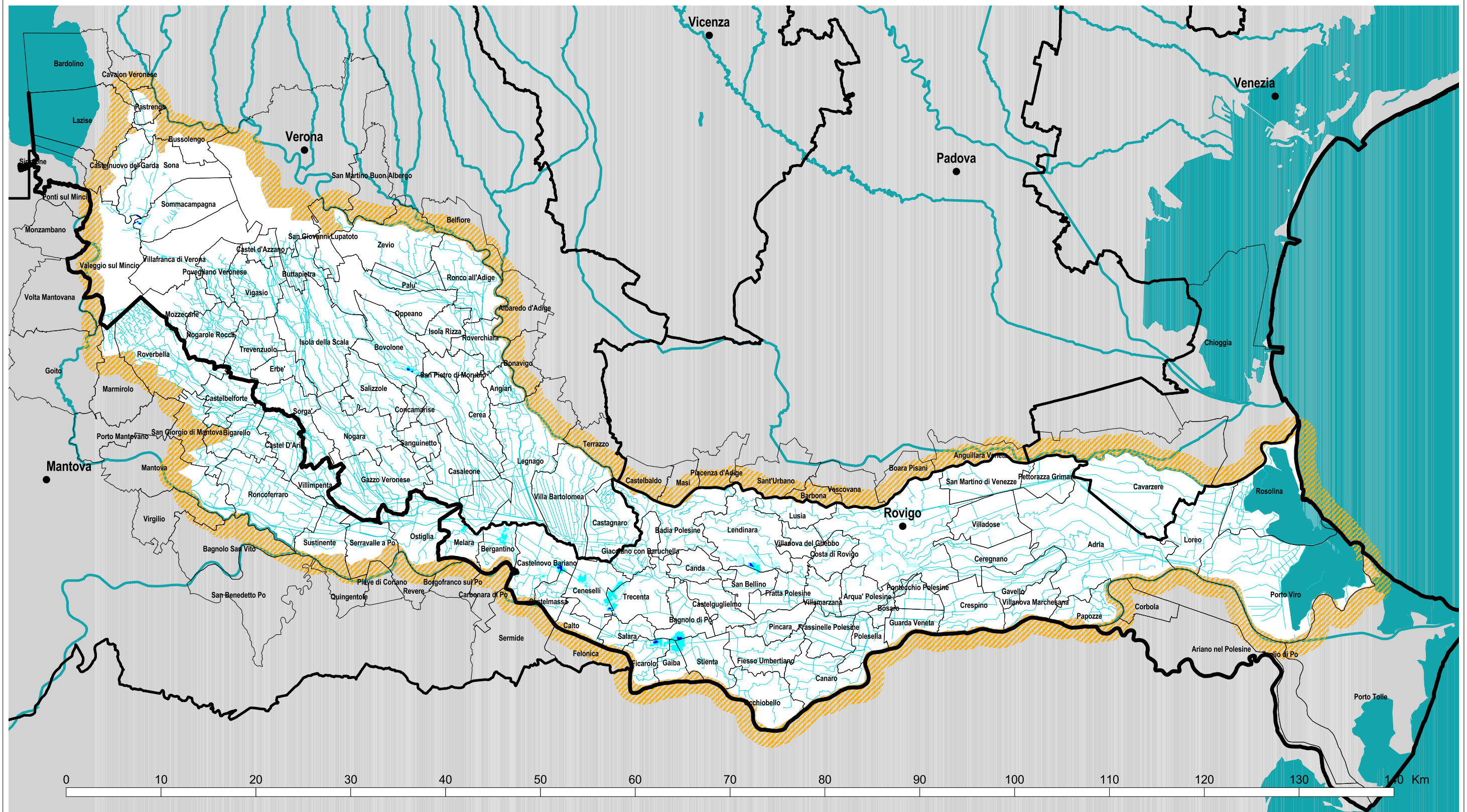









# Autorità di Bacino del Fiume Fissero-Tartaro-Canalbianco - Progetto di Piano Stralcio di Assetto Idrogeologico



**Pericolosità idraulica**

	Limite regionale		Pericolosità elevata - Tr = 50 anni - h > 1.00 m
	Limiti provinciali		Pericolosità media - Tr = 50 anni - 0 < h < 1.00 m
	Limiti comunali		Pericolosità moderata - Tr = 100 anni - h > 0 m
	Limite di bacino		

Cartografia di riferimento Veneto CTR 10.000 (1983)  
 Limiti comunali Veneto CTR 10.000 (aggiornati al 1999)  
 Limite di bacino definiti su DPR 1/6/98 (GU n.247, 22/10/98)  
 Aree allagate individuate con modellazione idraulica (2000)

**CARTA DELLA PERICOLOSITA' IDRAULICA  
 PER INONDAZIONE  
 PERIDR**

SCALA 1:400.000  
 marzo 2002

Elaborazioni:  
 Regione Veneto  
 Segreteria Regionale all'Ambiente e Lavori Pubblici  
 Direzione Difesa del Suolo e Protezione Civile