


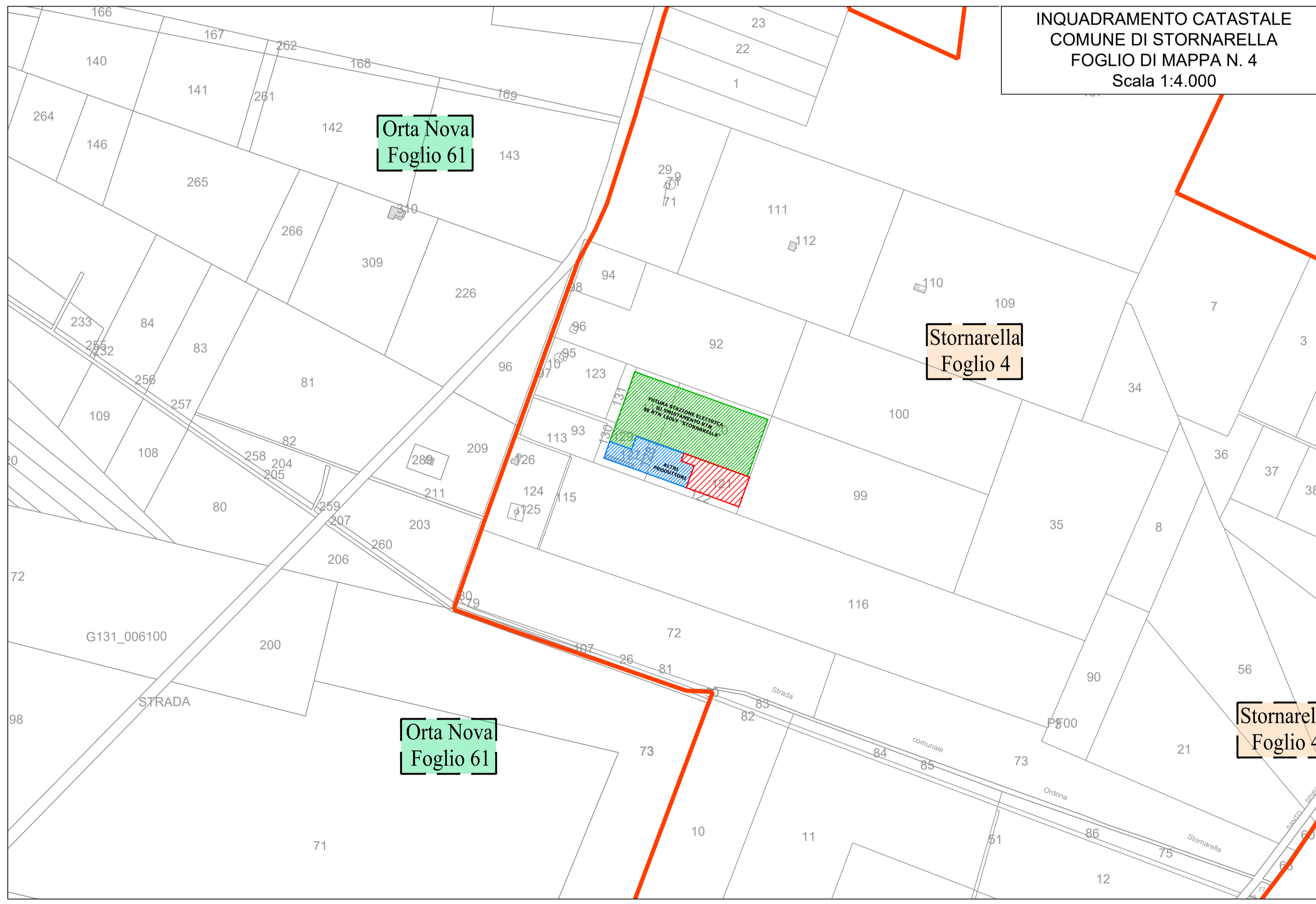






INQUADRAMENTO CATASTALE
 COMUNE DI STORNARELLA
 FOGLIO DI MAPPA N. 4
 Scala 1:1.000

LEGENDA:

-  Stazione elettrica di trasformazione at/mt inergia impianto eolico "tre perazzi" c.i.07025265
-  Futura stazione elettrica di smistamento rtn se rtn 150kv "stornarella"
-  Altri Produttori



INQUADRAMENTO CATASTALE
 COMUNE DI STORNARELLA
 FOGLIO DI MAPPA N. 4
 Scala 1:4.000

		REGIONE PUGLIA COMUNI DI CERIGNOLA E STORNARELLA (FG)	
PROGETTO PROGETTO DEFINITIVO PER LA REALIZZAZIONE DI UN PARCO EOLICO DENOMINATO "TRE PERAZZI" NEI COMUNI DI CERIGNOLA E STORNARELLA (FG) IN LOCALITA' "TRE PERAZZI"			
TITOLO Planimetria Catastale Sottostazione AT/MT			
PROGETTAZIONE M&M ENGINEERING S.r.l. Sede Operativa: Via I Maggio, n.4 71045 Orta Nova (FG) - Italy tel./fax (+39) 0885791912 - ing.marianomarseglia@gmail.com	PROPRONTE INERGIA S.p.a. Sede Operativa: Via Gale Stradivari n.1 63100 ASCOLI PICENO Tel: 0736342490 Fax: 0736341243	VISTI 	
TECNICO ing. Mariano Marseglia COLLABORATORI ing. Giovanna Scuderi ing. Dionisio Staffieri ing. Giuseppe Federico Zingarelli geom. Francesco Mangno geom. Claudio Antonio Zingarelli			
RESPONSABILE COMMESSA ing. Mariano Marseglia			
DATI PROGETTAZIONE Cod. Elaborato Progettista 01EOL-2018		Commessa 180FN-0137	
Scala varie	Formato Stampa A1	Cod. Elaborato EO-PER-PD-OEL-07	Rev. a
Nome File EO-PER-PD-OEL07-Planimetria Catastale SSE.dwg		Elaborato 1	Foglio 1 di 1
Rev. a	Data 29/10/2018	Descrizione Prima Emissione	Elaborato M.Marseglia
			Controllato A. Corradetti
			Approvato R. Caroli