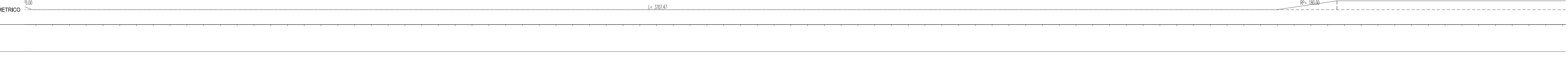
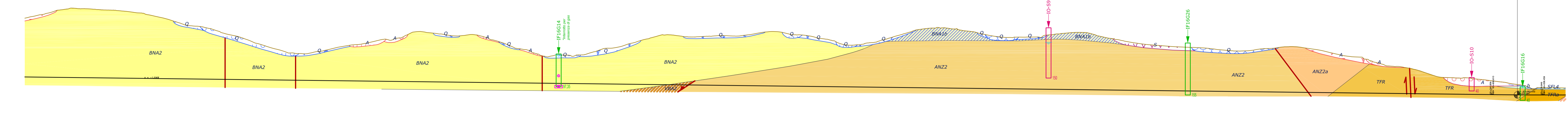


NUMERO SEZIONE	QUOTE PROGETTO	QUOTE TERRENO	ETOMETRICHE	DIST. PARZIALI	PROGRESSIVE	ANDAMENTO PLANIMETRICO	VELOCITÀ
594 595 596 597 598 599 600 601 602 603 604 605 606 607 608 609 610 611 612 613 614 615 616 617 618 619 620 621 622 623 624 625 626 627 628 629 630 631 632 633 634 635 636 637 638 639 640 641 642 643 644 645 646 647 648 649 650 651 652 653 654 655 656 657 658 659 660 661 662 663 664 665 666 667 668 669 670 671 672 673 674 675 676 677 678 679 680 681 682 683 684 685							

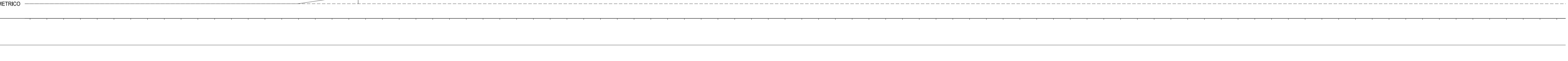


Legenda
 Depositi ubiquitari in formazione
 Depositi alluvionali attuali (B)
 Colli alluvio-collinari (B2)
 Unità del Tavoliere della Puglia
 Sistema del Torrente Carapelle e Cervaro
 Subsistema dell'Alverona (RPL1)
 Subsistema di S. Angelo (RPL2)
 Sistema di S. Maria di Otranto (LSO)
 Sistema di Orsara
 Subsistema di Inverse Madonna (ORS2)
 Subsistema di S. Angelo (ORS1)
 Depositi alluvionali attuali (A)

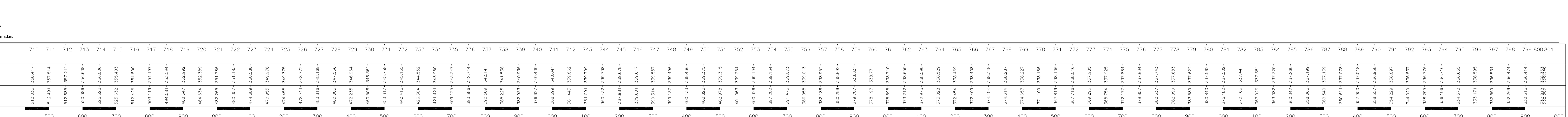
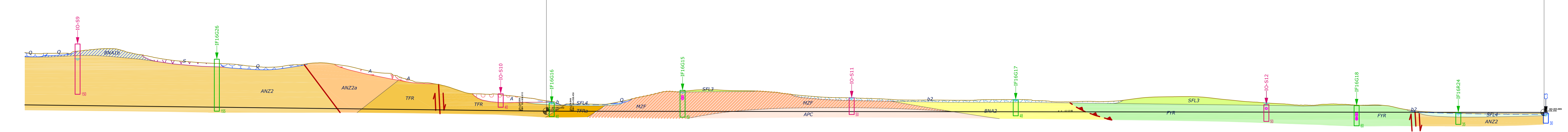


Legenda
 Depositi alluvionali attuali (A)
 Subsistema del Fiume Uffia (SFL4)
 Subsistema di Benevento (SFL3)
 Sistema del Torrente Caravaro (CRV)
 Sistema di Savigliano Irbio
 Subsistema di Lambio (SV13)
 Subsistema di Torre delle Ciude (SV12)

NUMERO SEZIONE	QUOTE PROGETTO	QUOTE TERRENO	ETOMETRICHE	DIST. PARZIALI	PROGRESSIVE	ANDAMENTO PLANIMETRICO	VELOCITÀ
652 653 654 655 656 657 658 659 660 661 662 663 664 665 666 667 668 669 670 671 672 673 674 675 676 677 678 679 680 681 682 683 684 685 686 687 688 689 690 691 692 693 694 695 696 697 698 699 700 701 702 703 704 705 706 707 708 709 710 711 712 713 714 715 716 717 718 719 720 721 722 723 724 725 726 727 728 729 730 731 732 733 734 735 736 737 738 739 740 741 742 743							

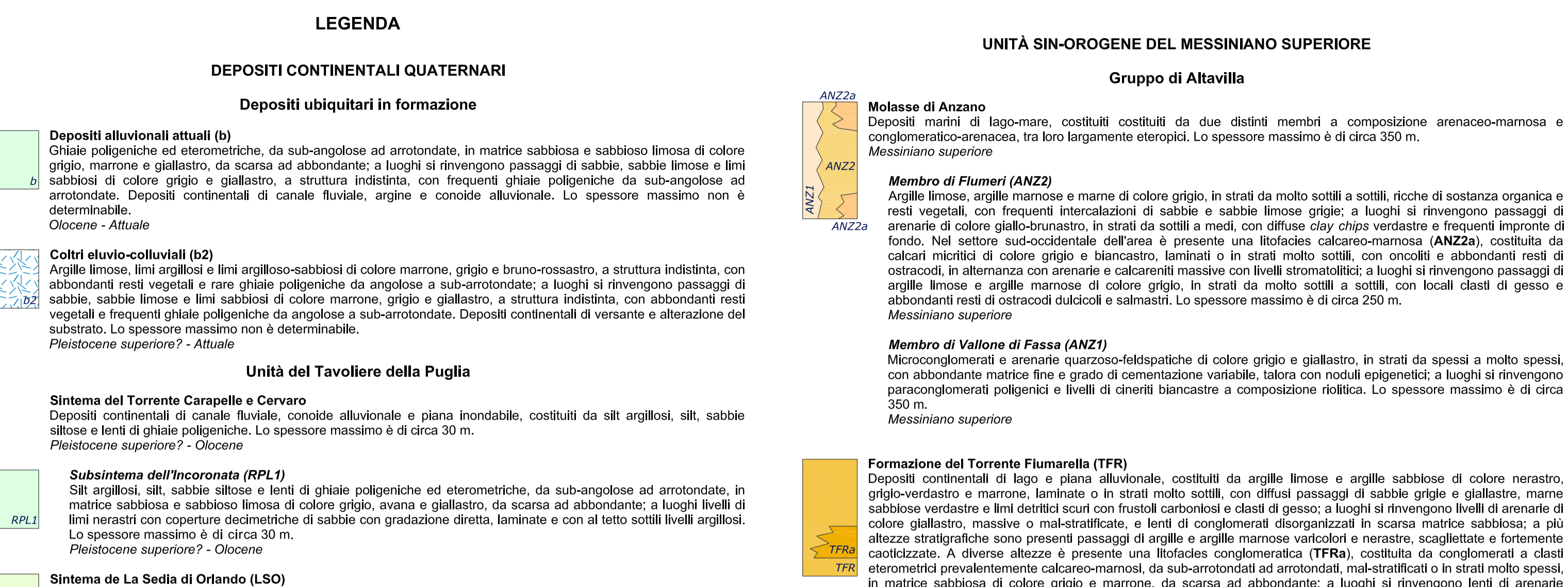


Legenda
 Depositi alluvionali attuali (A)
 Subsistema del Fiume Uffia (SFL4)
 Subsistema di Benevento (SFL3)
 Sistema del Torrente Caravaro (CRV)
 Sistema di Savigliano Irbio
 Subsistema di Lambio (SV13)
 Subsistema di Torre delle Ciude (SV12)

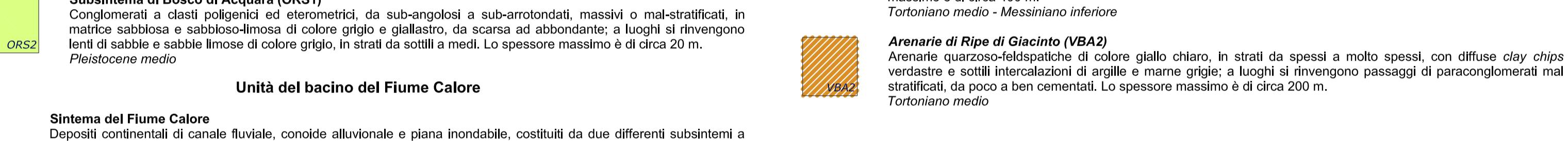


NUMERO SEZIONE	QUOTE PROGETTO	QUOTE TERRENO	ETOMETRICHE	DIST. PARZIALI	PROGRESSIVE	ANDAMENTO PLANIMETRICO	VELOCITÀ
710 711 712 713 714 715 716 717 718 719 720 721 722 723 724 725 726 727 728 729 730 731 732 733 734 735 736 737 738 739 740 741 742 743 744 745 746 747 748 749 750 751 752 753 754 755 756 757 758 759 760 761 762 763 764 765 766 767 768 769 770 771 772 773 774 775 776 777 778 779 780 781 782 783 784 785 786 787 788 789 790 791 792 793 794 795 796 797 798 799 800 801							

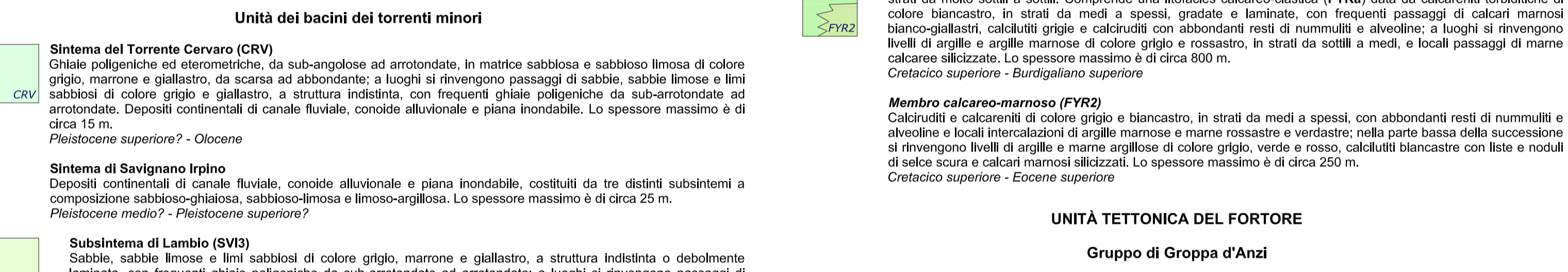
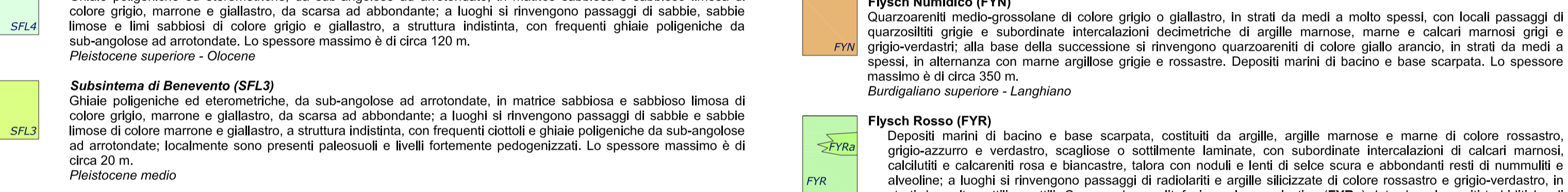
Legenda
 Depositi alluvionali attuali (A)
 Argille e sabbie del Vallone Meridionale (BVN)
 Arenarie e conglomerati di Castello Schivo (BVA)
 Formazione di Siercavallo
 Arenite di Costa San Paolo (STF)
 Pelli di Difesa Grande (STF2)
 Cataverani del Torrente di Vena (STF1)



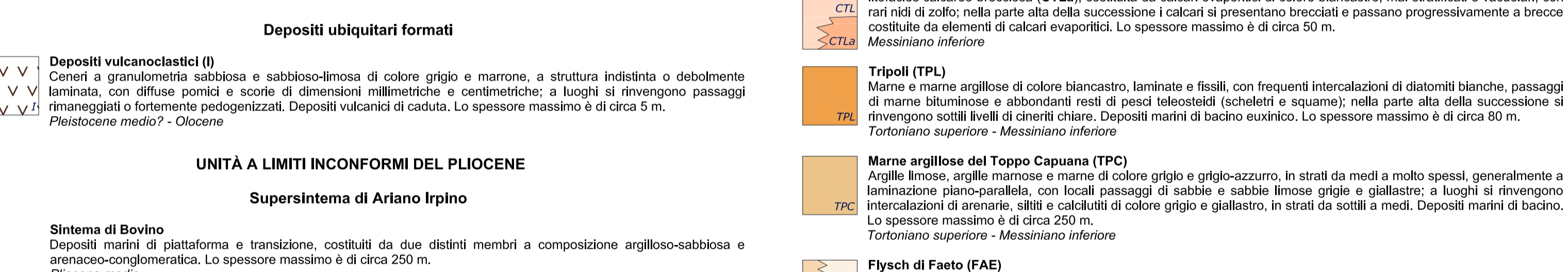
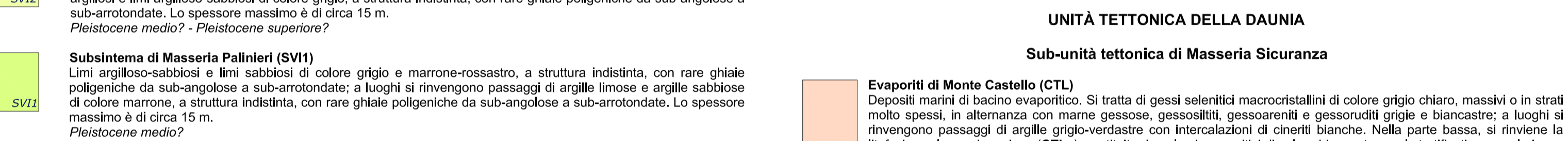
NUMERO SEZIONE	QUOTE PROGETTO	QUOTE TERRENO	ETOMETRICHE	DIST. PARZIALI	PROGRESSIVE	ANDAMENTO PLANIMETRICO	VELOCITÀ
854 855 856 857 858 859 860 861 862 863 864 865 866 867 868 869 870 871 872 873 874 875 876 877 878 879 880 881 882 883 884 885 886 887 888 889 890 891 892 893 894 895 896 897 898 899 900 901 902 903 904 905 906 907 908 909 910 911 912 913 914 915 916 917 918 919 920 921 922 923 924 925 926 927 928 929 930 931 932 933 934 935 936 937 938 939 940 941 942 943 944 945 946 947 948 949 950 951 952 953 954 955 956 957 958 959 960 961 962 963 964 965 966 967 968 969 970 971 972 973 974 975 976 977 978 979 980 981 982 983 984 985 986 987 988 989 990 991 992 993 994 995 996 997 998 999 1000							



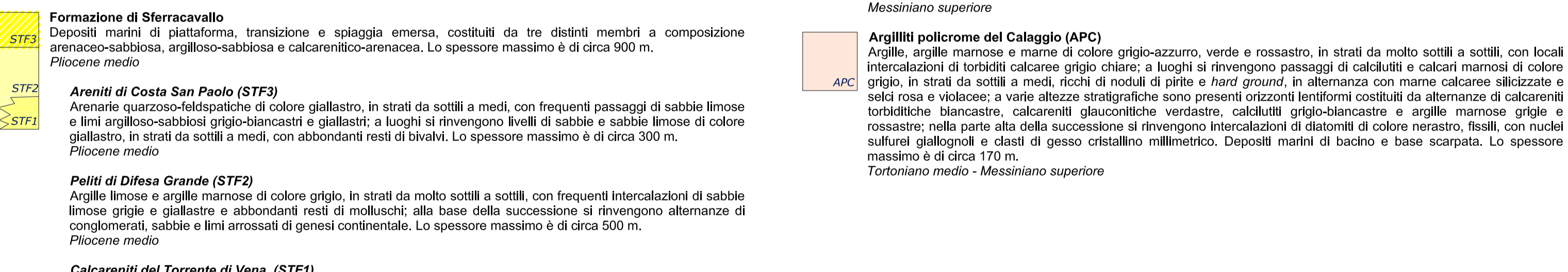
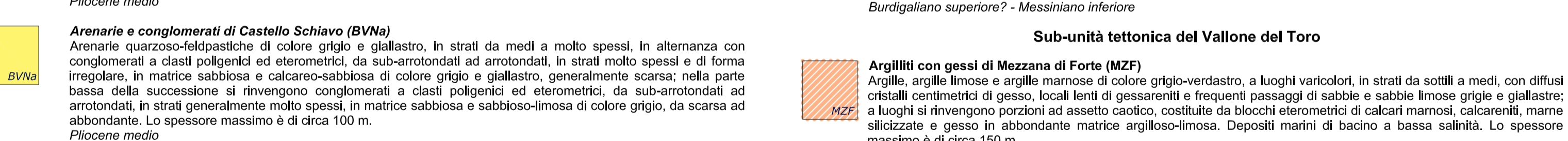
Legenda
 Depositi ubiquitari in formazione
 Gruppo di Altavilla
 Membro di Fiume (ANZ2)
 Membro di Valleone di Fassa (ANZ1)
 Formazione del Torrente Fiumarella (TRF)



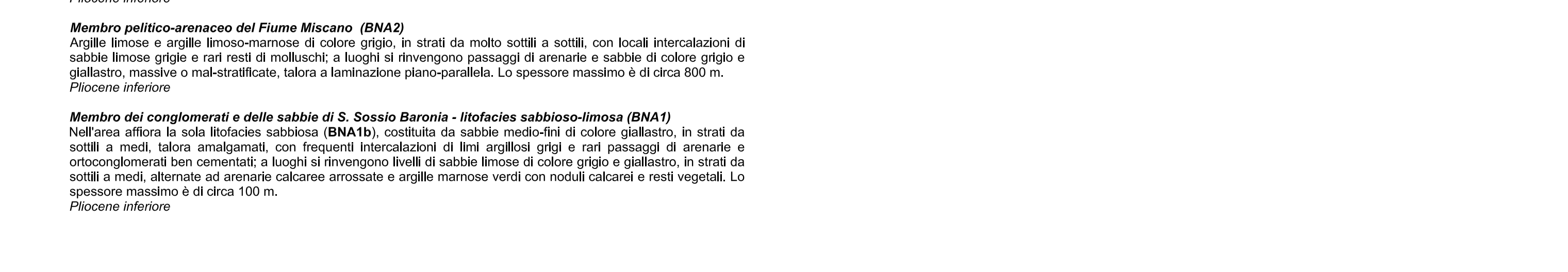
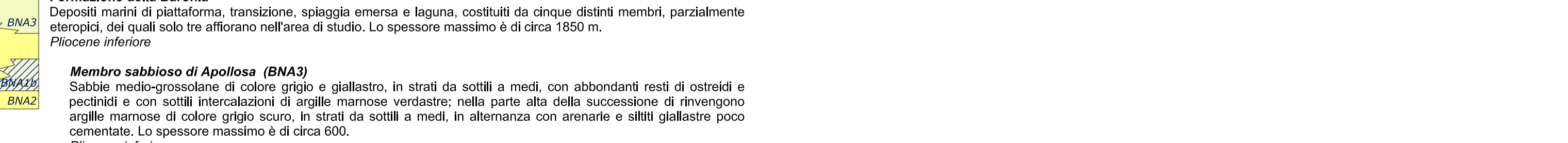
Legenda
 Depositi ubiquitari in formazione
 Gruppo di Villanova del Battista
 Membro di Costa delle Rose (BVA2)
 Arenarie di Ripe di Giacinto (BVA2)



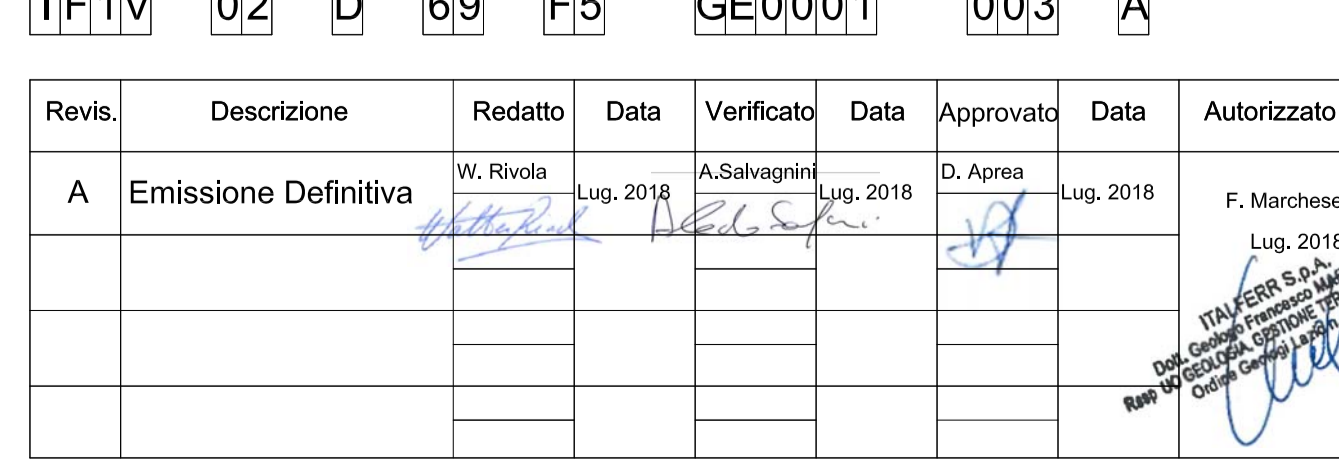
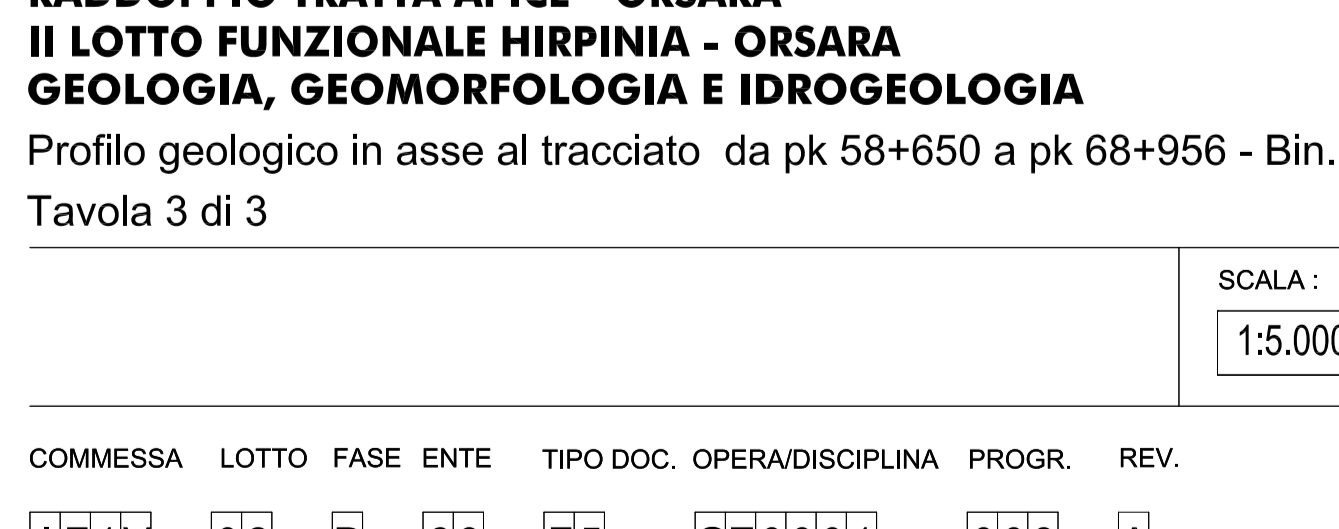
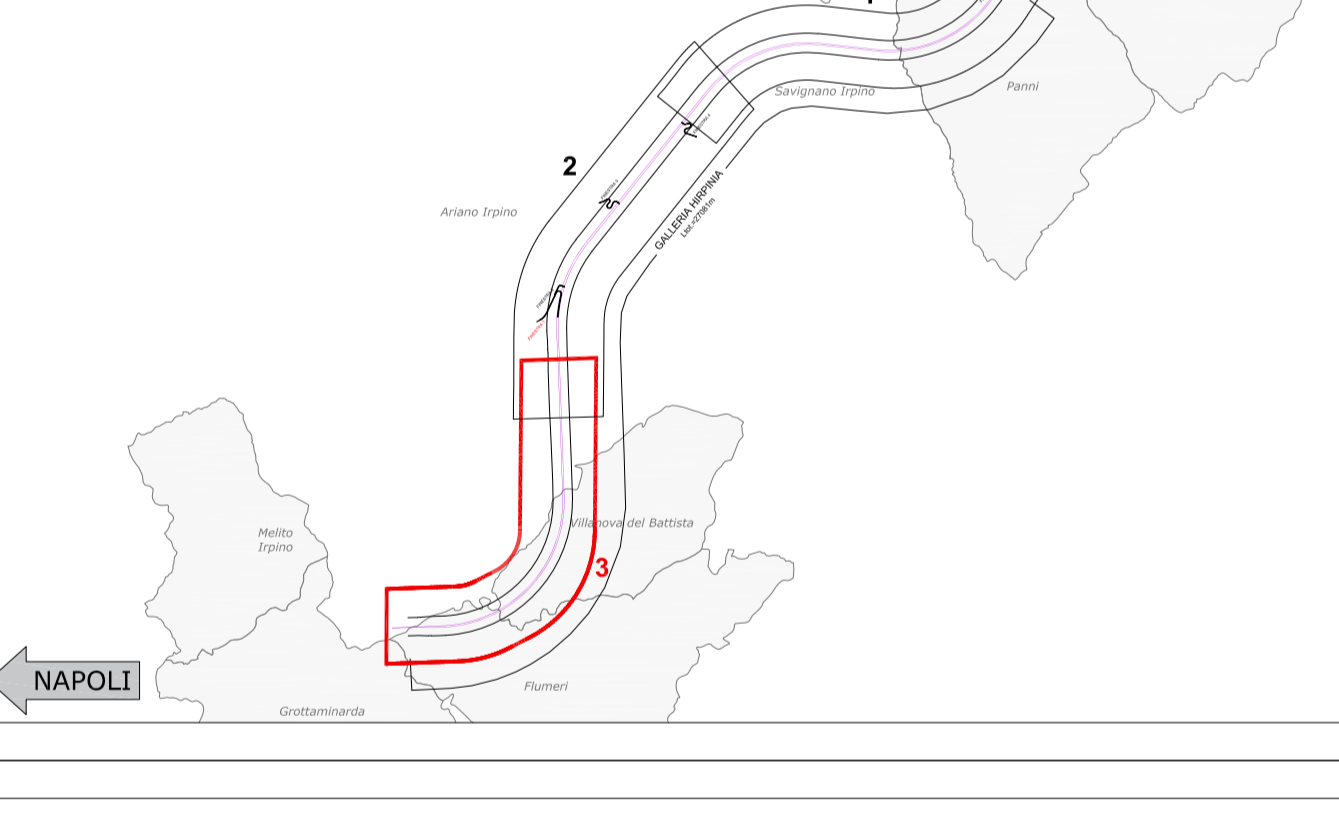
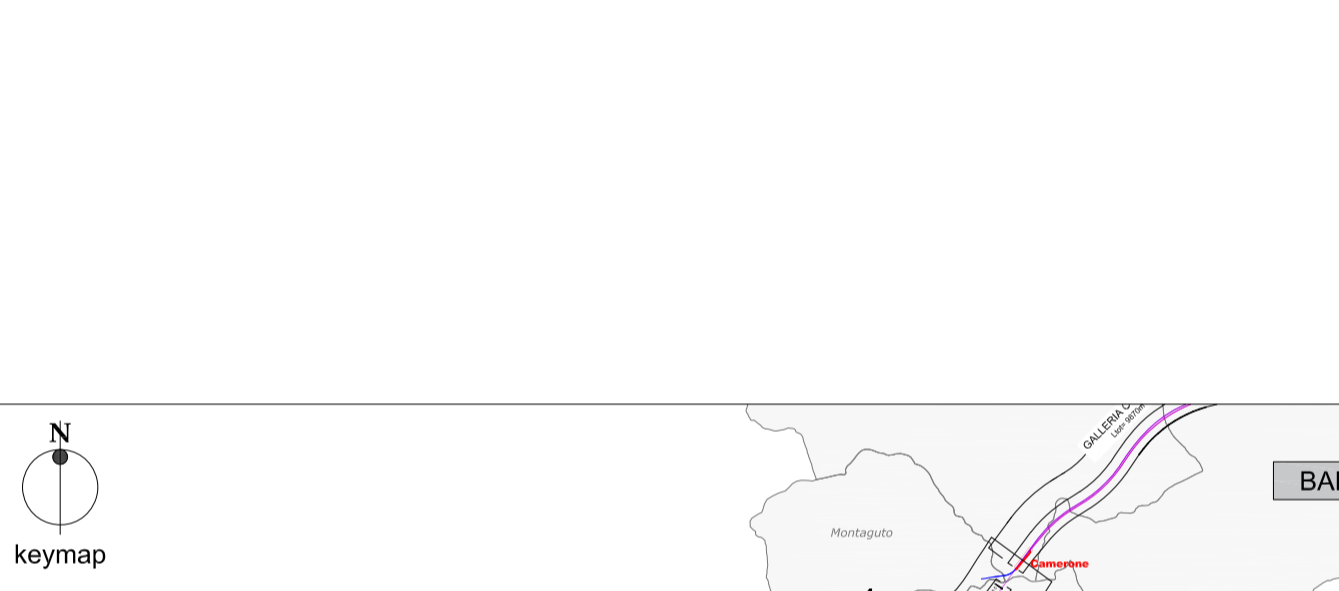
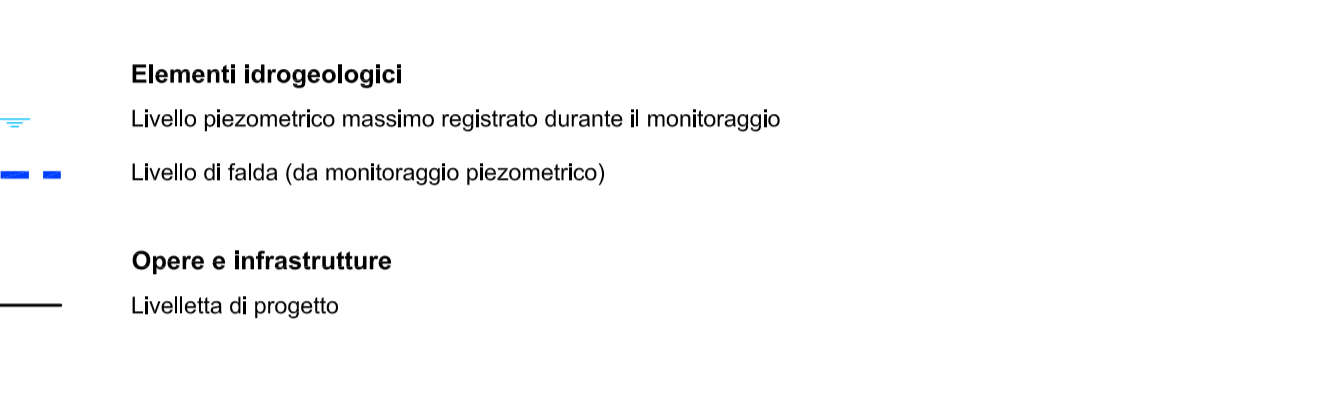
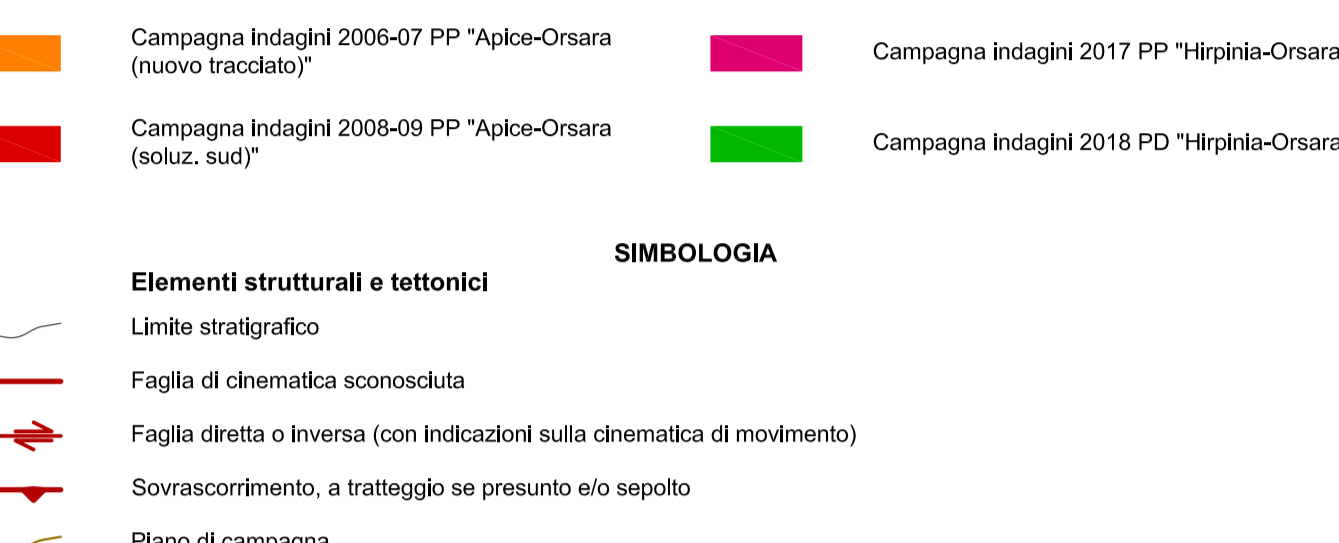
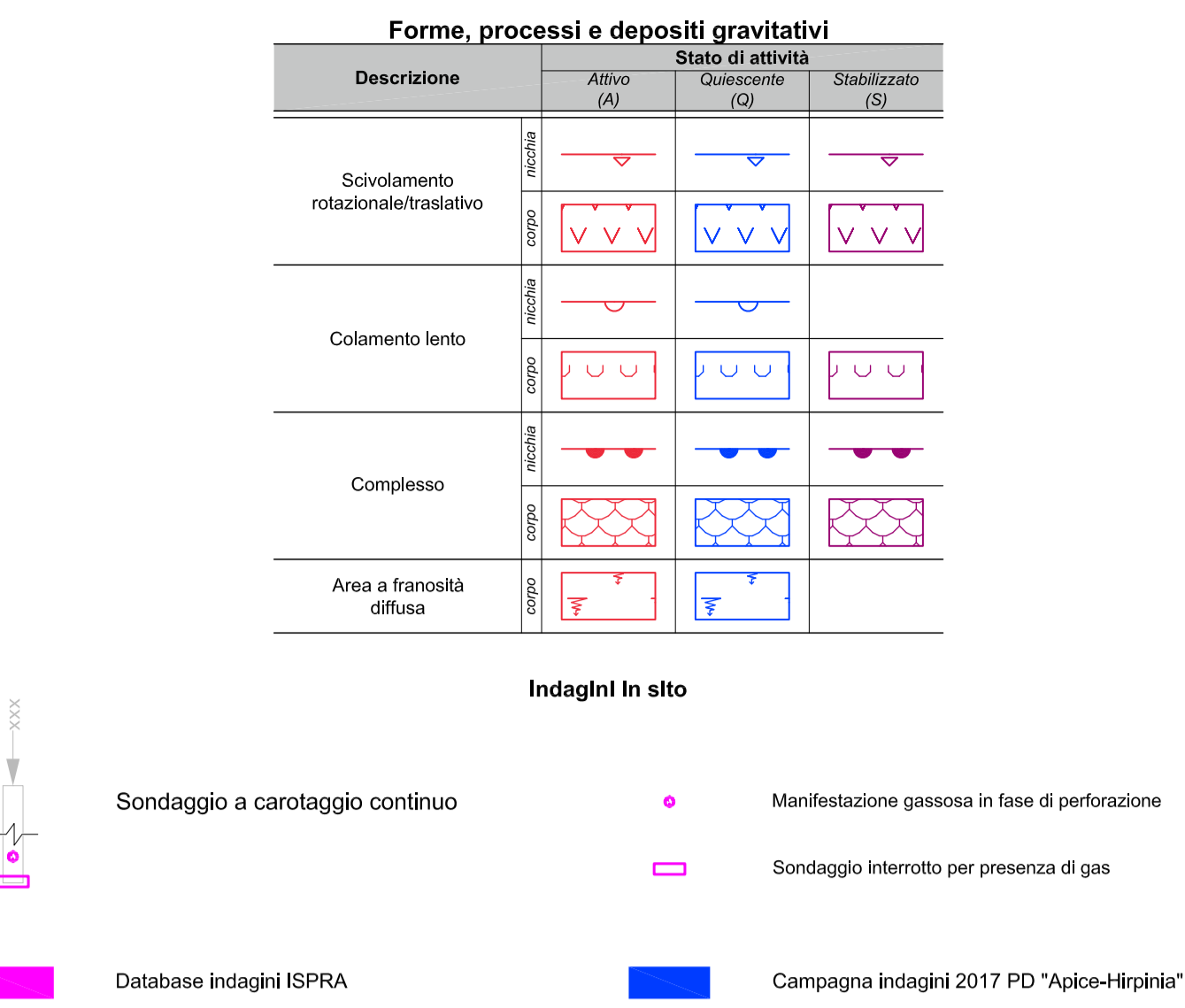
Legenda
 Depositi ubiquitari in formazione
 Gruppo di Monte Arliso
 Fysch Nardicio (FN)
 Fysch Rosso (FR)
 Membro calcareo-marnoso (FPR2)




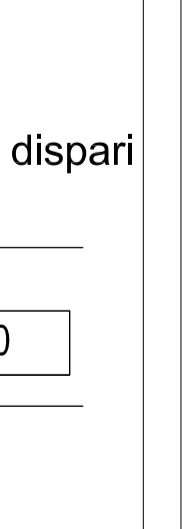
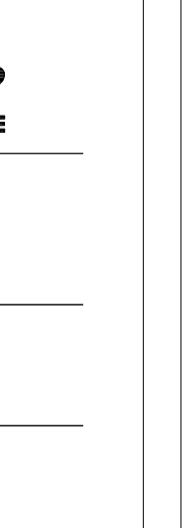

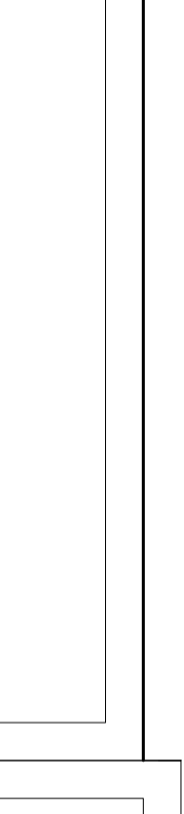





Legenda
 Depositi ubiquitari in formazione
 Gruppo di Groppa d'Anzi
 Formazione delle Argille Varietose (AVR)
 Depositi alluvionali attuali (A)



Legenda
 Depositi ubiquitari in formazione
 Sub-unità tettonica di Masseria Sicurana
 Depositi di Monte Castello (CTL)
 Tipipi (TP1)
 Marna argillosa del Toppo Capuana (TPC)
 Fysch di Fato (FA2)
 Argilli con gessi di Mezzana di Forte (MZ2)



Legenda
 Depositi ubiquitari in formazione
 Sub-unità tettonica di Masseria Sicurana
 Depositi di Monte Castello (CTL)
 Tipipi (TP1)
 Marna argillosa del Toppo Capuana (TPC)
 Fysch di Fato (FA2)
 Argilli con gessi di Mezzana di Forte (MZ2)



Legenda
 Depositi ubiquitari in formazione
 Gruppo di Altavilla
 Gruppo di Villanova del Battista
 Gruppo di Valleone di Fassa (ANZ1)
 Gruppo di Monte Arliso
 Gruppo di Groppa d'Anzi