SEZIONE C-C
SCALA 1:50

PIANTA

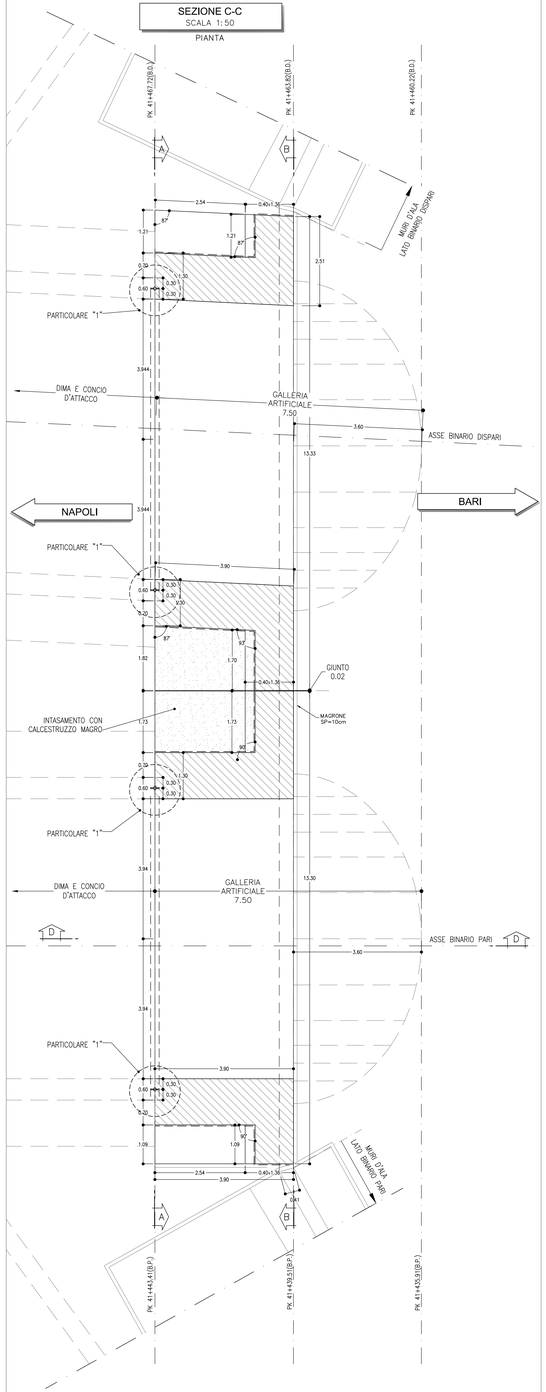

SEZIONE A-A
SCALA 1:50

SEZIONE TRASVERSALE

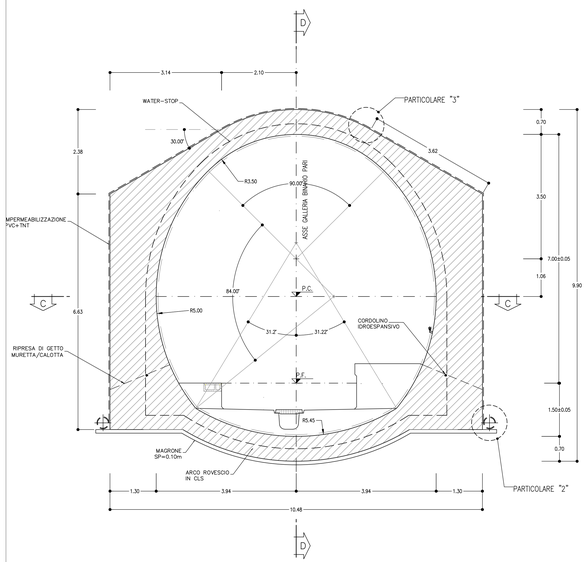

SEZIONE D-D
SCALA 1:50

PROFILO LONGITUDINALE

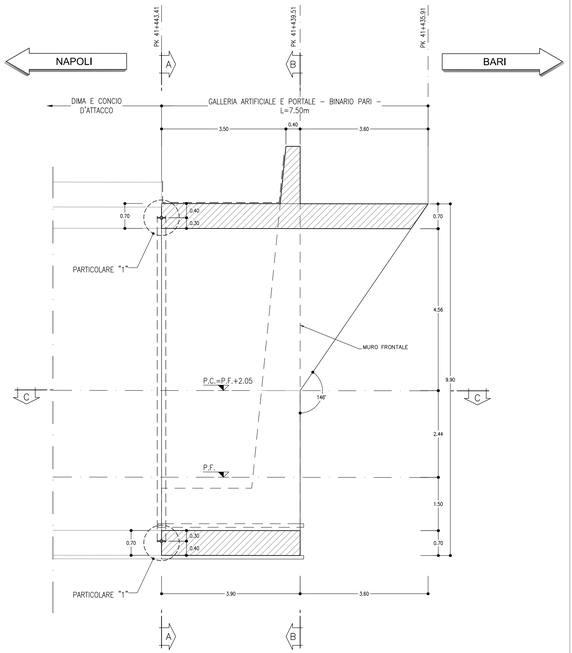

PARTICOLARE "1"

GIUNTO WATER-STOP

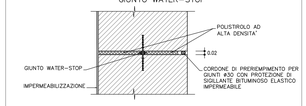

PARTICOLARE "2"

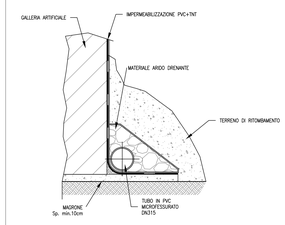

PARTICOLARE "3"

IMPERMEABILIZZAZIONE CALOTTA E PIEDRITTI

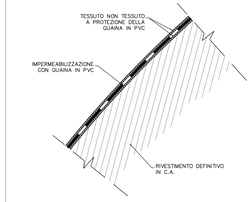

KEY-PLAN

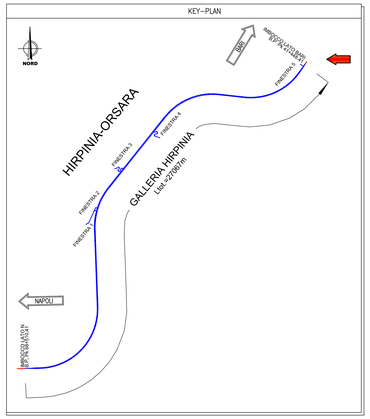

INCIDENZA ARMATURE

– ARCO ROVESCIO E MURETTE	90 kg/m³
– CALOTTA E PIEDRITTI	80 kg/m³

NOTE

– EVENTUALI DIFFERENZE TRA LE MISURE TOTALI E LE SOMMATORIE DELLE MISURE PARZIALI SONO DOVUTE AGLI ARROTONDAMENTI AUTOMATICI DI AUTOCAD

LEGENDA

P.C.=	PIANO DEI CENTRI
P.F.=	PIANO DEL FERRO
P.S.=	PIANO DI SCAVO

SEZIONE B-B
SCALA 1:50

SEZIONE TRASVERSALE

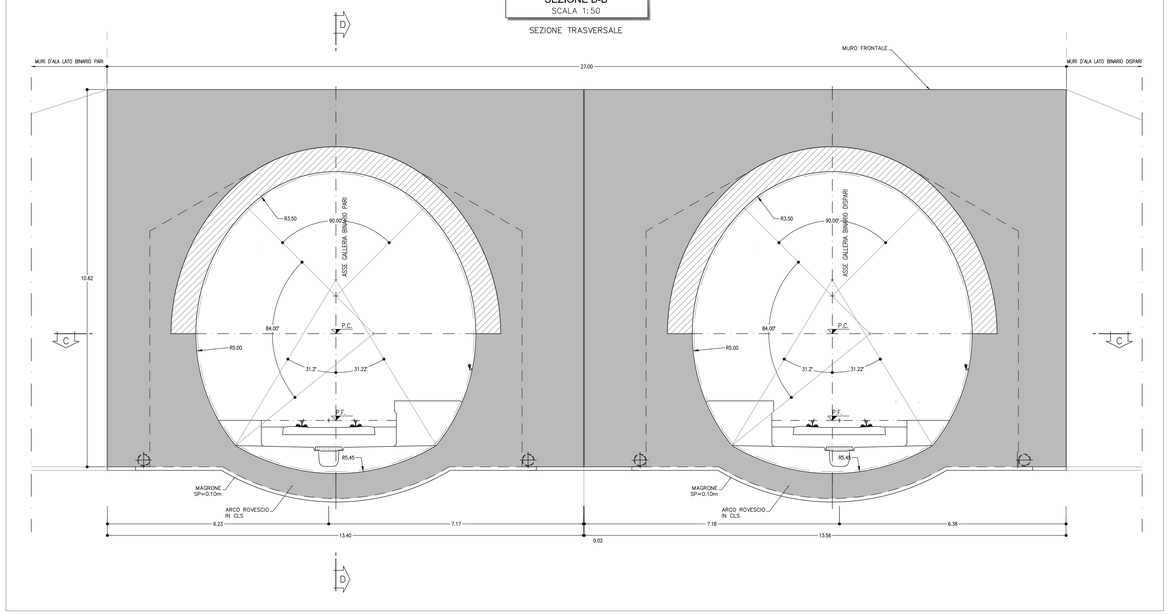

PARTICOLARE "4"

IMPERMEABILIZZAZIONE MURO PORTALE

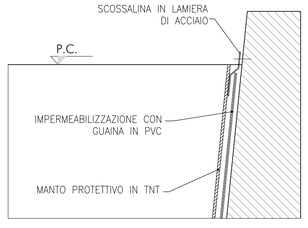

COMMITTENTE:

RFI RETE FERROVIARIA ITALIANA
GRUPPO FERROVIE DELLO STATO ITALIANE

PROGETTAZIONE:

ITALFERR
GRUPPO FERROVIE DELLO STATO ITALIANE

DIREZIONE TECNICA
U.O. GALLERIE

PROGETTO DEFINITIVO

ITINERARIO NAPOLI - BARI
RADDOPPIO TRATTA APICE - ORSARA
II LOTTO FUNZIONALE HIRPINIA - ORSARA

GALLERIA HIRPINIA - IMBOCCO LATO BARI
Galleria artificiale policentrica e portale di imbocco - Carpenteria

SCALA: 1:50

COMMESSA	LOTTO	FASE	ENTE	TIPO DOC.	OPERA/DISCIPLINA	PROGR.	REV.
IF1V	02	D	07	BB	GA0100	001	A

Revis.	Descrizione	Redatto	Data	Verificato	Data	Approvato	Data	Autorizzato	Data
A	Emissione Esecutiva	D.Fiore	Set 2018	P.Pace	Set 2018	D. Tiberi	Set 2018	A.Spinosa	Set 2018

File: IF1V02D07BBGA0100001A.dwg — n. Elab.: 272

FATTORE DI PLOTTAGGIO LAYOUT: 1 unità layout = 1 mm su carta