







LEGENDA






-  Tratti allo scoperto
-  Tratti in galleria
-  Tratti in viadotto
-  Confini Comunali
-  Confini Regionali

Aree tutelate per legge, D. Lgs. 42/2004 e ssmmii

-  Zone gravate da usi civici (D.Lgs. 42/2004 - art co. 1 lett. h)
-  Aree boscate; art. 142, comma 1, lett. g)
-  Fiumi, torrenti e corsi d'acqua e relative sponde per una fascia di (150 m) (art. 142, comma 1, lett. c)
-  Vincolo idrogeologico (ex R.D.L. 3267/23)
-  Aree soggette a vincolo archeologico (ex Art. 10, comma 3, lett. a)
-  Aree e siti di interesse archeologico (Art. 142, lett. m)

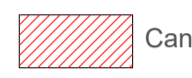




Fonti: Regione Campania, Regione Puglia, PPTR Puglia

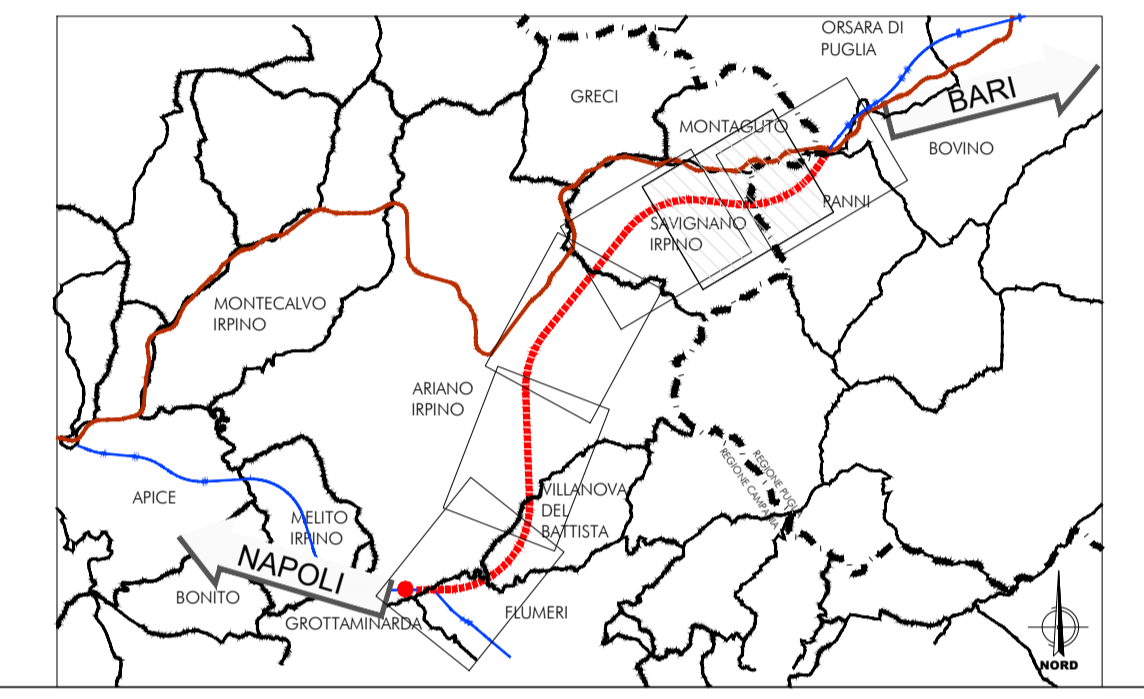
Beni paesaggistici ed ulteriori contesti (Art. 143 comma 1 lett. "e" D.Lgs. 42/2004 e ssmmii)

-  Versanti
-  Formazioni arbustive in evoluzione naturale
-  Siti di rilevanza naturalistica
-  Paesaggi rurali
-  Strade a valenza paesaggistica

Fonti: PPTR Regione Puglia

Cantieri

-  Cantiere Base
-  Cantiere operativo
-  Cantiere Armamento
-  Area Tecnica
-  Area stoccaggio
-  Deposito temporaneo



COMMITTENTE:


RFI
 RETE FERROVIARIA ITALIANA
 GRUPPO FERROVIE DELLO STATO ITALIANE

PROGETTAZIONE:


ITALFERR
 GRUPPO FERROVIE DELLO STATO ITALIANE

DIREZIONE TECNICA
U.O. ARCHITETTURA AMBIENTE E TERRITORIO

PROGETTO DEFINITIVO

ITINERARIO NAPOLI - BARI
RADDOPPIO TRATTA APICE - ORSARA
II LOTTO FUNZIONALE HIRPINIA - ORSARA

VERIFICA DI COMPATIBILITA' PAESAGGISTICA
 Carta dei vincoli paesaggistici - tav 2/6

SCALA :
 1:10.000

COMMESSA	LOTTO	FASE	ENTE	TIPO DOC.	OPERA/DISCIPLINA	PROGR.	REV.
IF1V	02	D	22	N4	IM0007	002	A

Revis.	Descrizione	Redatto	Data	Verificato	Data	Approvato	Data	Autorizzato	Data
A	Emissione Esecutiva	F. Rossi	Sett. 2018	F. Rossi	Sett. 2018	D. Pappalardo	Sett. 2018	D. Luciani	Sett. 2018