

COROGRAFIA SCALA 1: 250.000

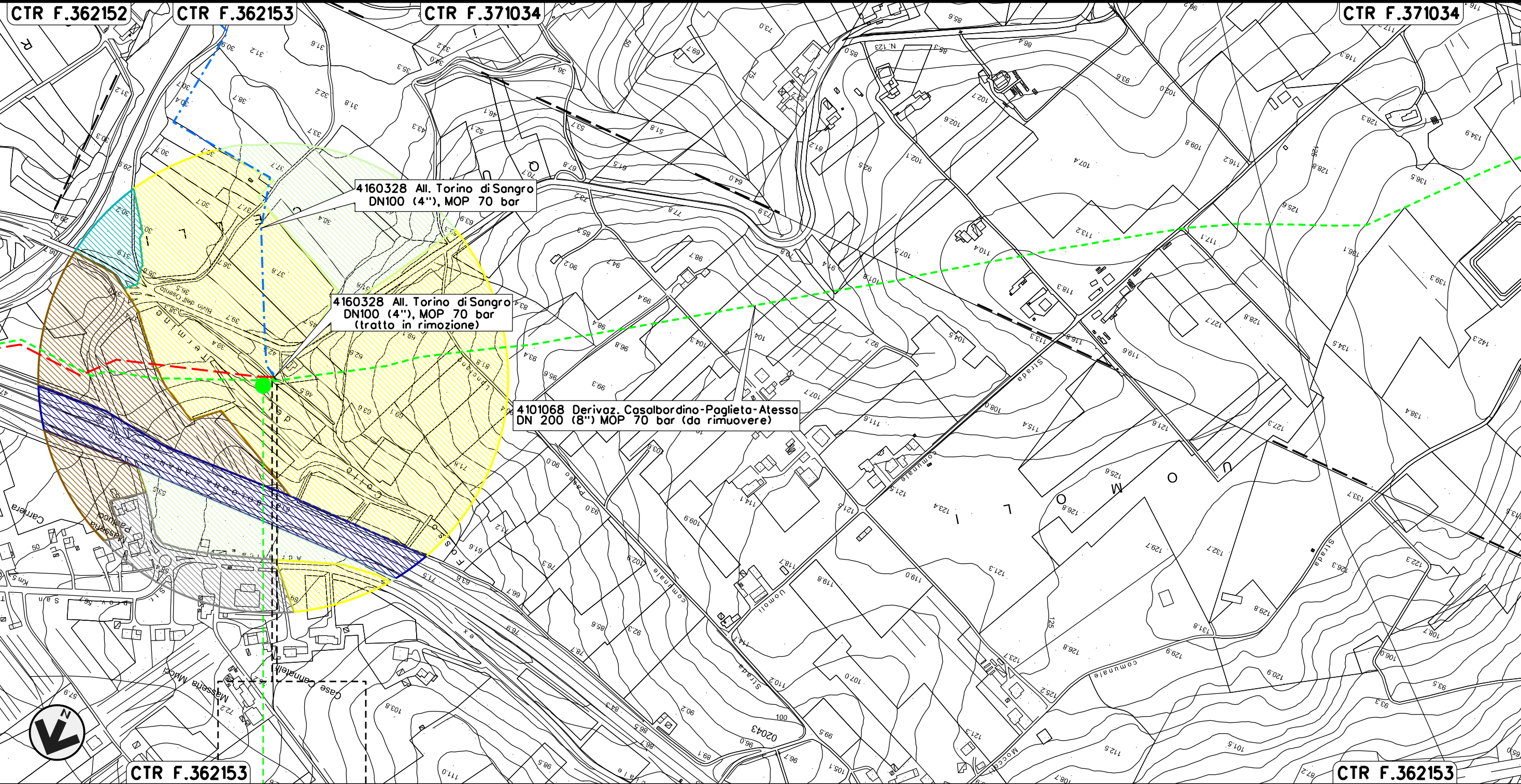
00	10-01-19	EMISSIONE	AGUZZI	PANARONI	CAPRIOTTI		
INDICE	DATA	R E V I S I O N I			APPROVATO		
 			Dis. PG-TPTR-206				
			Fg. 1 di 3				
RIMOZIONE Tratto All.to Torino di Sangro C.T.4160328 DN100 (4") MOP 70 bar			Comm. NR17078				
			INDICE	00			
			Scala 1:5000				
Rimozione Condotte Esistenti USO DEL SUOLO CON UBICAZIONE SONDAGGI (ai sensi del DPR n. 120 / 2017)			Sostituisce il Sostituito dal				

RIMOZIONE Tratto All.to Torino di Sangro C.T.4160328
DN100 (4") MOP 70 bar

00	10-01-19	EMISSIONE	AGUZZI	PANARONI	CAPRIOTTI	Foglio
INDICE	DATA	REVISIONI	ELABORATO	VERIFICATO	APPROVATO	2
			Dis.	PG-TPTR-206		di 3
			Comm.	NR17078		Scala 1:5000



USO DEL SUOLO CON UBICAZIONE SONDAGGI (ai sensi del DPR n. 120 /2017)



CTR F.362153

CTR F.362153

0+000 0+007

TORINO DI SANGRO
CHIETI

S1r







Il presente disegno e' di proprieta' aziendale - La Societa' tutelera' i propri diritti a termine di legge.

00	10-01-19	EMISSIONE	AGUZZI	PANARONI	CAPRIOTTI
INDICE	DATA	R E V I S I O N I	ELABORATO	VERIFICATO	APPROVATO
					
Dis.			Comm. NR /17078		










USO DEL SUOLO CON UBICAZIONE SONDAGGI (ai sensi del DPR n. 120 /2017)

LEGENDA









SIMBOLOGIA CARTOGRAFICA

- | | |
|---|--|
|  Metanodotto in progetto |  Altre condotte di terzi |
|  Metanodotti in esercizio |  Altri metanodotti in progetto |
|  Metanodotti da porre fuori esercizio e recuperare |  Gallerie, Tunnel, Mini-Microtunnel, Raise Boring e T.O.C. |
|  Aree impianti stacco-terminale in progetto |  Impianti di linea in progetto |
|  Aree impianti stacco-terminale esistenti |  Impianti di linea su rete in esercizio |
|  Piazzola di stoccaggio tubazioni |  Impianti di linea da porre fuori esercizio e recuperare |
|  Limite sovrapposizione fogli |  Depositi temporanei |
| |  Nuova viabilita' |



SIMBOLOGIA MECCANICA

-  Punto di intercettazione di linea (P.I.L.)
-  Punto di intercettazione di derivazione importante (P.I.D.I.)
-  Punto di intercettazione di derivazione semplice con stacco da P.I.L. (P.I.D.S.)
-  Punto di intercettazione e derivazione semplice con stacco da Linea (P.I.D.S.)
-  Punto di intercettazione con discaggio di allacciamento (P.I.D.A.)
-  Punto predisposto per il discaggio di allacciamento (P.P.D.A.)
-  Punto di sezionamento elettrico terminale (P.S.E.T.)
-  Stazione predisposta per lancio e ricevimento PIG
-  Impianto di riduzione/ regolazione della pressione

LEGENDA TEMATICA

-  Insediamento discontinuo rado
-  Reti ed aree infrastrutturali stradali
-  Aree prevalentemente occupate da colture agrarie
-  Sistemi colturali complessi
-  Uliveti
-  Bacini d'acqua senza utilizzazioni produttive
-  Posizionamento planimetrico punto di sondaggio
-  N. riferimento punto di sondaggio

Il presente disegno è di proprietà aziendale - La Società tutela i propri diritti a termine di legge.

Progressiva chilometrica	N.
Comuni	
Province	
Impianti	
Attraversamenti	
N. riferimento punti di sondaggio	Sxr