



Ministero per i beni e le attività culturali

DIREZIONE GENERALE ARCHEOLOGIA BELLE ARTI E PAESAGGIO
Servizio V

Al **Ministero dell'Ambiente e della Tutela
del Territorio e del Mare**
**Direzione Generale per le Valutazioni
e Autorizzazioni Ambientali**
DGSalvanguardia.ambientale@pec.minambiente.it

Oggetto: [ID_VIP: 3622] Istanza di valutazione d'impatto ambientale ai sensi del D.Lgs 152/2006 e ss.mm.ii. relativa al progetto di prospezione geofisica (sismica 2D) finalizzata alla ricerca di idrocarburi da effettuarsi nell'ambito dei permessi di ricerca denominati "Passo di Piazza" e "Friddani". Parere tecnico istruttorio della Direzione generale Archeologia, belle arti e paesaggio (ABAP) – Aggiornamento e sostituzione del parere tecnico istruttorio prot. n. 21995 del 17/08/2018.

Chiarimenti

In risposta alla nota prot. n. DVA/0026694 del 26/11/2018, con cui codesta Direzione Generale richiedeva precisazioni in merito al parere relativo al progetto in oggetto, si chiarisce quanto segue:

- Con riguardo al quadro prescrittivo:

Il parere emesso da questa amministrazione con prot. n. 30038 del 16/11/2018, in sostituzione di quello prot. n. 21995 del 17/08/2018, elabora, integrandolo, il precedente parere, sulla scorta di nuovi elementi introdotti dalla nota n. 15967 del 24/09/2018 inviata dall'Unità operativa di base S12.4 – Sezione per i beni paesaggistici e demotnoantropologici, della Soprintendenza Beni Culturali e Ambientali di Catania, in particolare alla luce dell'intervenuta adozione del Piano paesaggistico della Provincia di Catania.

Sono state dunque inserite nel nuovo parere alcune precisazioni e rimodulazioni delle prescrizioni, senza che muti complessivamente l'orientamento generale precedentemente espresso. Detto nuovo parere, proprio per evitare dubbi, "annulla e sostituisce il precedente". Il quadro prescrittivo è quindi quello riportato nel parere prot. n. 30038 del 16/11/2018.

- Con riguardo alla frase "per quanto riguarda gli aspetti connessi alla tutela del patrimonio archeologico, gli esiti delle indagini archeologiche e delle eventuali prove vibrometriche determineranno il definitivo parere di questa amministrazione":

Data la vastità dell'area interessata e l'esigenza di una maggiore definizione del progetto, ancora privo di un preciso rilievo topografico e dunque di una puntuale individuazione dei punti di energizzazione - e stante dunque la necessità di valutare gli esiti delle indagini volte alla






Ministero per i beni e le attività culturali

DIREZIONE GENERALE ARCHEOLOGIA BELLE ARTI E PAESAGGIO
Servizio V

verifica preventiva dell'interesse archeologico, e i risultati delle prove vibrometriche da condurre sugli eventuali beni culturali che dovessero trovarsi in vicinanza dei punti di energizzazione, così come richiesto dalle Soprintendenze competenti - la frase è da intendersi nel senso che, alla luce dei risultati delle suddette indagini, come peraltro frequentemente indicato nei pareri di questa amministrazione, potrebbero rendersi necessarie modifiche al progetto.

Il funzionario

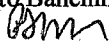
Arch. Isabella Fera 

Il Responsabile del Procedimento

Arch. Maria Maddalena Alessandro


IL DIRETTORE DEL SERVIZIO

Arch. Roberto Banchini



IL DIRETTORE GENERALE

Gino Famiglietti



SERVIZIO V "TUTELA DEL PAESAGGIO

Via di San Michele 22, 00153 Roma - TEL. 06-6723.4554/4552

dg-abap.servizio5@mailcert.beniculturali.it

mbac-dg-abap@mailcert.beniculturali.it