

**NUOVA LINEA TORINO LIONE - NOUVELLE LIGNE LYON TURIN
PARTE COMUNE ITALO-FRANCESE - PARTIE COMMUNE FRANCO-ITALIENNE**

**LOTTO COSTRUTTIVO 1 / LOT DE CONSTRUCTION 1
CANTIERE OPERATIVO 02C/CHANTIER DE CONSTRUCTION 02C
RILOCALIZZAZIONE DELL'AUTOPORTO DI SUSÀ
DEPLACEMENT DE L'AUTOPORTO DE SUSE
PROGETTO ESECUTIVO - ETUDES D'EXECUTION
CUP C11J05000030001 - CIG 682325367F**

**TOPOGRAFIA
MONOGRAFIA DEI CAPOSALDI**

Indice	Date/ Data	Modifications / Modifiche	Etabli par / Concepito da	Vérifié par / Controllato da	Autorisé par / Autorizzato da
0	30/04/2017	Première diffusion / Prima emissione	P.NURISSO (-)	L.BARBERIS (MUSINET ENG.)	C.GIOVANNETTI (MUSINET ENG.)
A	31/08/2017	Revisione a seguito commenti TELT Révision suite aux commentaires TELT	P.NURISSO (-)	L.BARBERIS (MUSINET ENG.)	C.GIOVANNETTI (MUSINET ENG.)
B	30/04/2018	Recepimento istruttoria validazione RINA Check	R.BOERO (MUSINET ENG.)	L.BARBERIS (MUSINET ENG.)	L.BARBERIS (MUSINET ENG.)

1	0	2	C	C	1	6	1	6	7	0	0	A	0	0	G	
Lot Cos. Lot.Con.	Cantiere operativo/ chantier de construction		Contratto/Contrat				Opera/Oeuvre		Tratto Tronçon	Parte Partie						

E	T	O	R	E	0	1	0	1	B
Fase Phase	Tipo documento Type de document		Oggetto Object	Numero documento Numéro de document		Indice Index			



SCALA / ÉCHELLE
-

IL PROGETTISTA/LE DESIGNER



Dott. Arch. Corrado GIOVANNETTI
Albo di Torino
N° 2736

L'APPALTATORE/L'ENTREPRENEUR


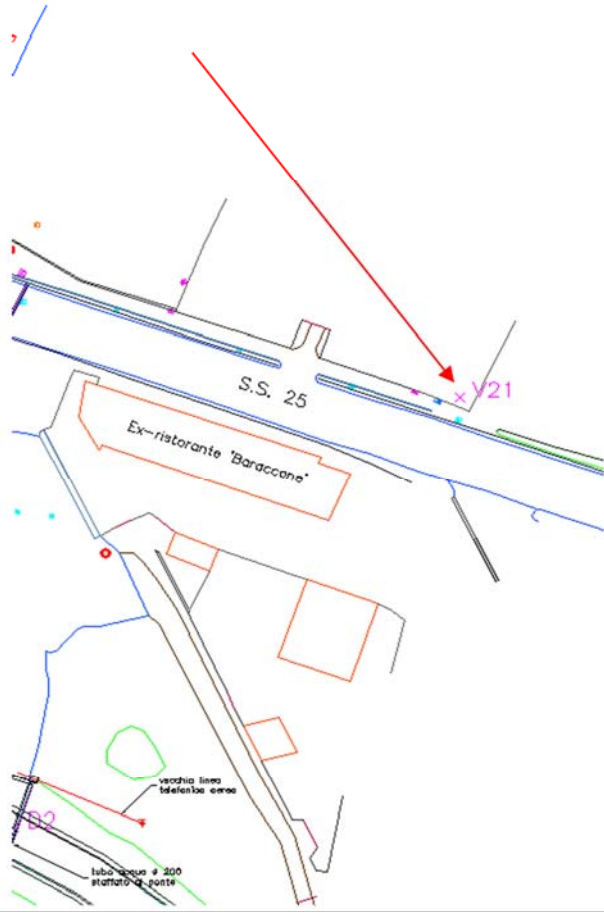


IL DIRETTORE DEI LAVORI/LE MAÎTRE D'ŒUVRE


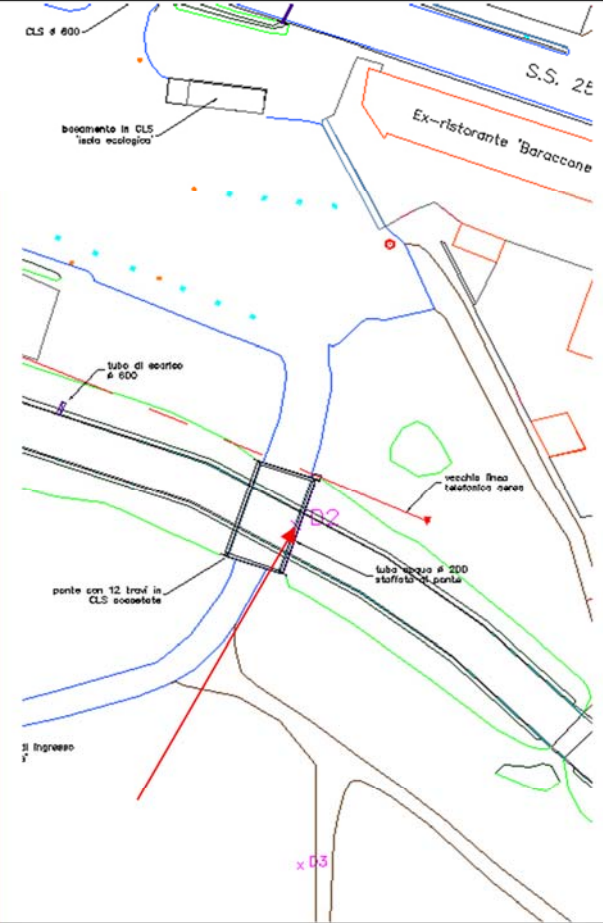


LISTE DES FIGURES / INDICE DELLE FIGURE


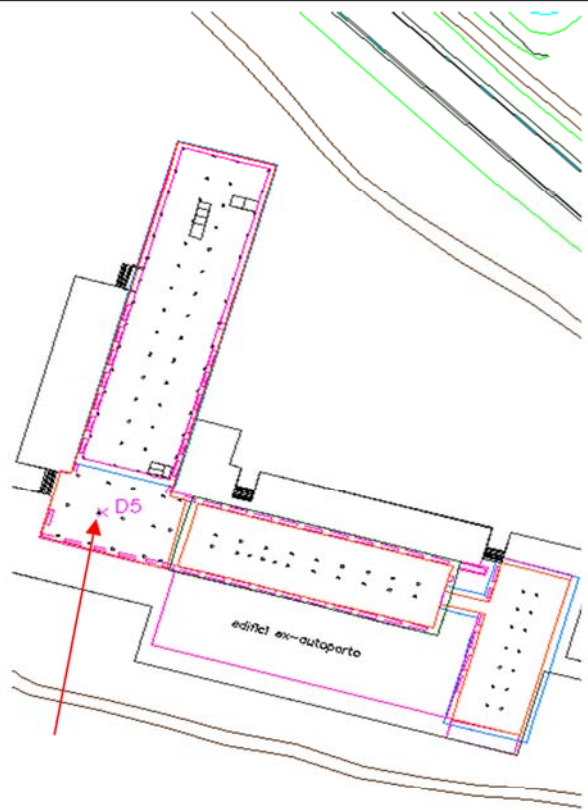


Figura 1 – Area di rilievo 3



Figura 1 – Area di rilievo

		Nome Caposaldo	
		V21	
COORDINATE	EST	NORD	Quota Ortometrica
Gauss-Boaga	1359257.647	4998811.089	405.432
COORDINATE	φ	λ	Quota Ellissoidica
WGS-84	45°07'42.87382"	7°12'35.75064"	458.545
<p><u>Descrizione:</u> Borchia in acciaio inox infissa in muretto in CLS armato a lato ella S.S. 25.</p>			
Posizione planimetrica		Foto di dettaglio	
			
 <p>Geoworks s.a.s. Rilievi Topografici</p> <p><small>Sede legale: Via Saretto, 4 - 10050 Gravere (TO) - Uff. Operativo: Via Molaretto, 14 - 10050 Gravere (TO) Tel. +39 0122 31539 - Fax +39 0122 628217 - E-Mail info@geoworks.it - Web Page www.geoworks.it</small></p>		<p><i>Data del rilevamento:</i> 24/09/2016</p>	

		Nome Caposaldo	
		<h1>D2</h1>	
COORDINATE	EST	NORD	Quota Ortometrica
Gauss-Boaga	1359186.594	4998738.946	404.633
COORDINATE	φ	λ	Quota Ellissoidica
WGS-84	45°07'40.48609"	7°12'32.57269"	457.749
<p><u>Descrizione:</u> Chiodo con rondella zincata infisso nel cordolo in CLS armato del ponte sul canale.</p>			
Posizione planimetrica		Foto di dettaglio	
			
 <p>Geoworks s.a.s. Rilievi Topografici</p> <p>Sede legale: Via Saretto, 4 - 10050 Gravere (TO) - Uff. Operativo: Via Molaretto, 14 - 10050 Gravere (TO) Tel. +39 0122 31539 - Fax +39 0122 628217 - E-Mail info@geoworks.it - Web Page www.geoworks.it</p>		<p>Data del rilevamento: 24/09/2016</p>	

		Nome Caposaldo	
		D5	
COORDINATE	EST	NORD	Quota Ortometrica
Gauss-Boaga	1359245.573	4998544.665	405.318
COORDINATE	φ	λ	Quota Ellissoidica
WGS-84	45°07'34.23563"	7°12'35.46817"	458.425
<p><u>Descrizione:</u> Chiodo con rondella zincata infisso nel solaio in CLS armato dell'edificio</p>			
Posizione planimetrica		Foto di dettaglio	
			
 <p>Geoworks s.a.s. Rilievi Topografici</p> <p><small>Sede legale: Via Saretto, 4 - 10050 Gravere (TO) - Uff. Operativo: Via Molaretto, 14 - 10050 Gravere (TO) Tel. +39 0122 31539 - Fax +39 0122 628217 - E-Mail info@geoworks.it - Web Page www.geoworks.it</small></p>		<p><i>Data del rilevamento:</i> 24/09/2016</p>	