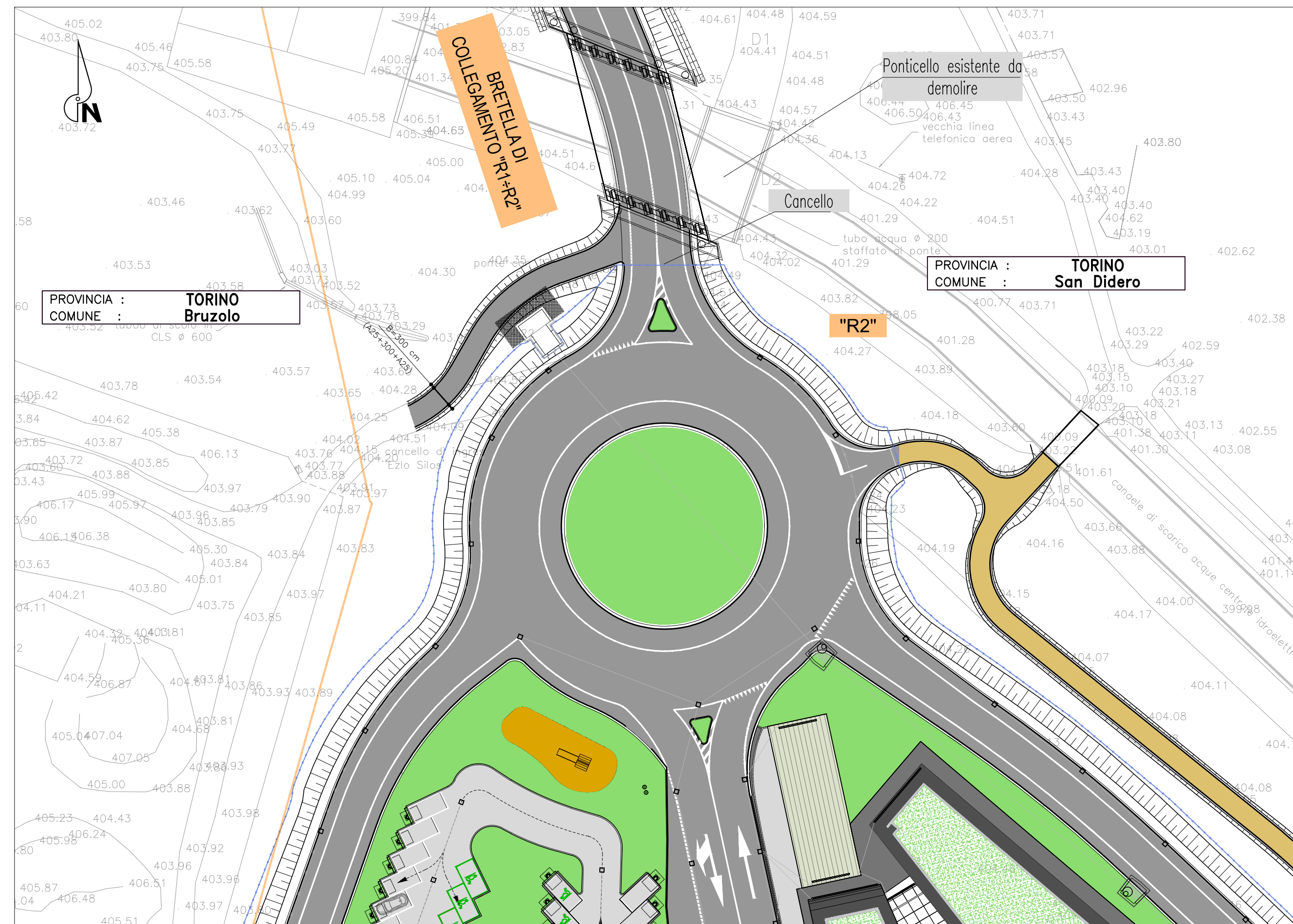
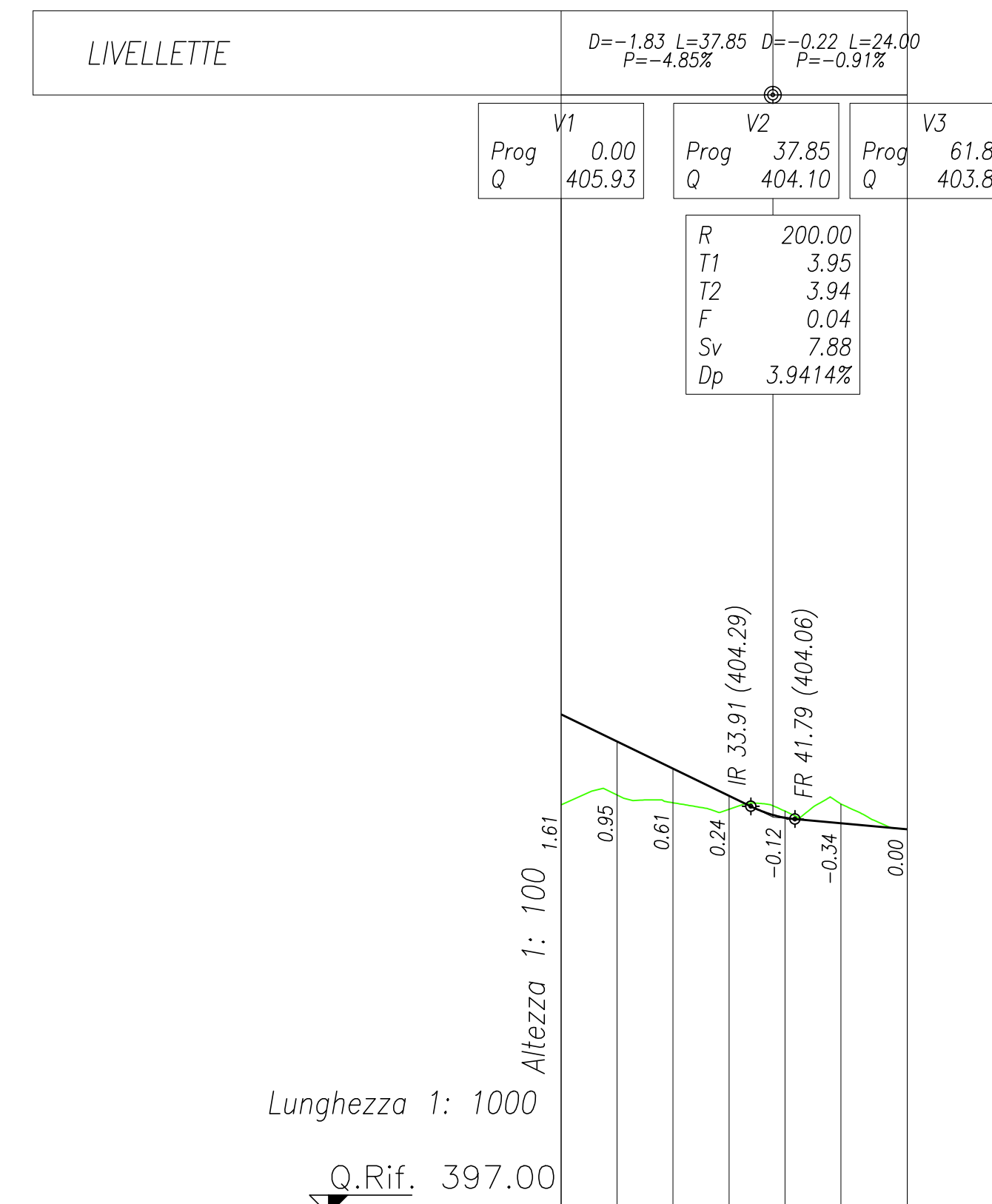


PLANIMETRIA di PROGETTO scala 1:500

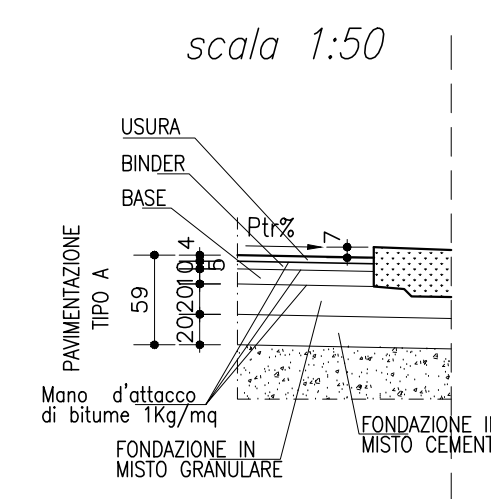


PROFILO di PROGETTO scala 1:1000/100

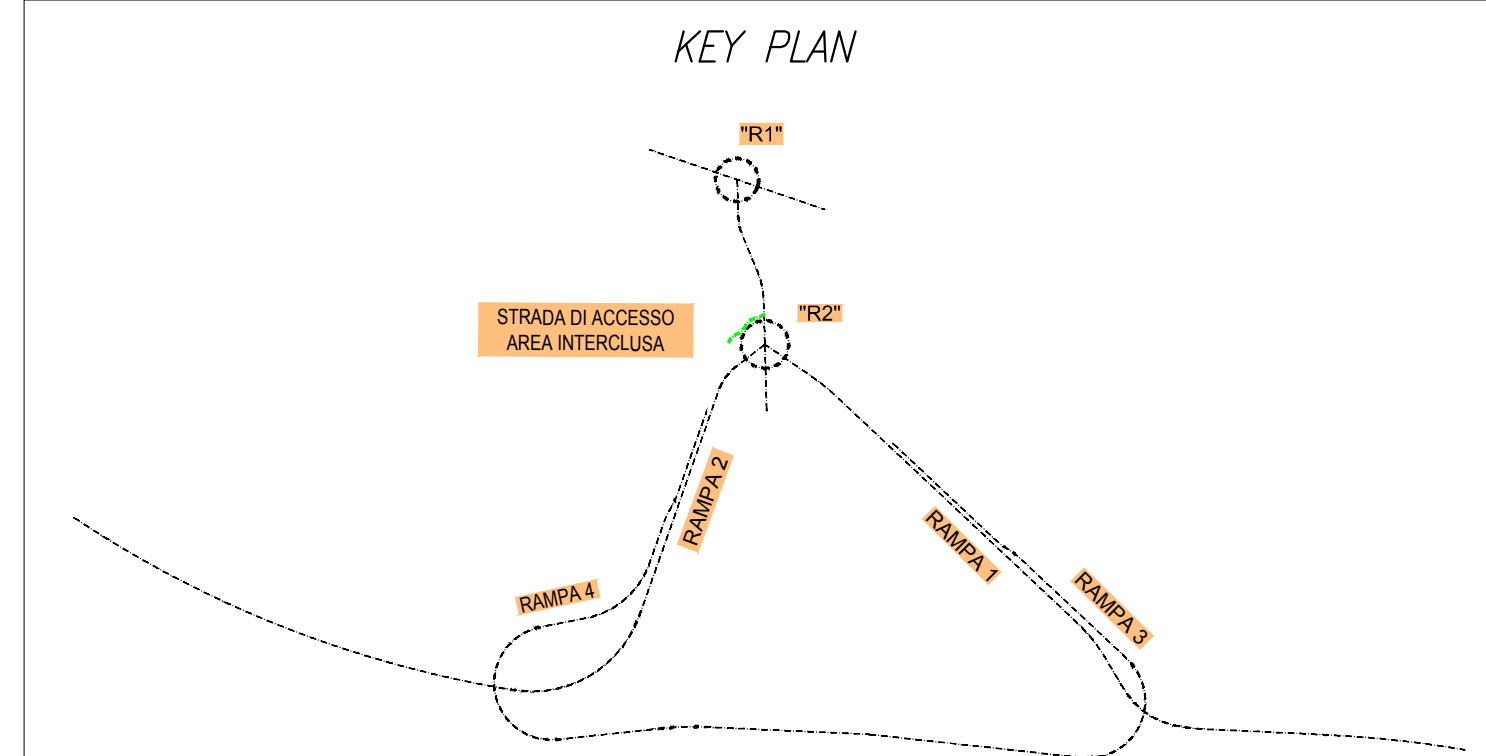


No. SEZIONI	1	2	3	4	5	6	7
PROGRESSIVE	0.00	10.00	20.00	30.00	40.00	50.00	61.85
PARZIALI	10.00	10.00	10.00	10.00	10.00	11.85	
Q. TERRENO	405.32	404.49	404.35	404.24	404.20	404.33	403.68
Q. PROGETTO	405.93	405.45	404.96	404.48	404.09	403.99	403.88
ETTOMETRICA	0						
AND. PLANIMETRICO	L=14.17, L=14.16, L=5.88, L=11.43, L=12.68, L=16.50						
AND. CIGLI	Destra 2.00, Sinistra 2.50						

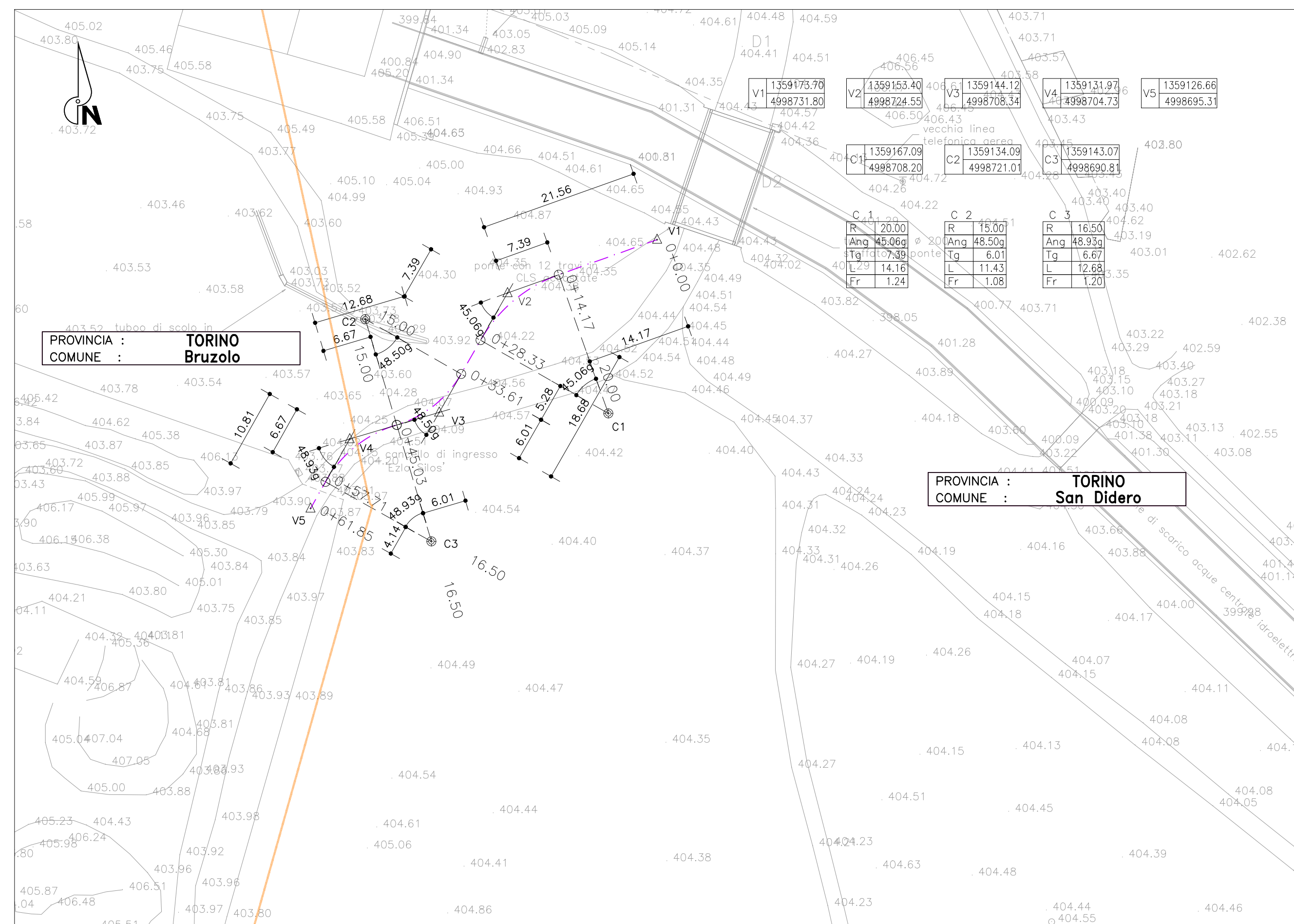
Pavimentazione Tipo A



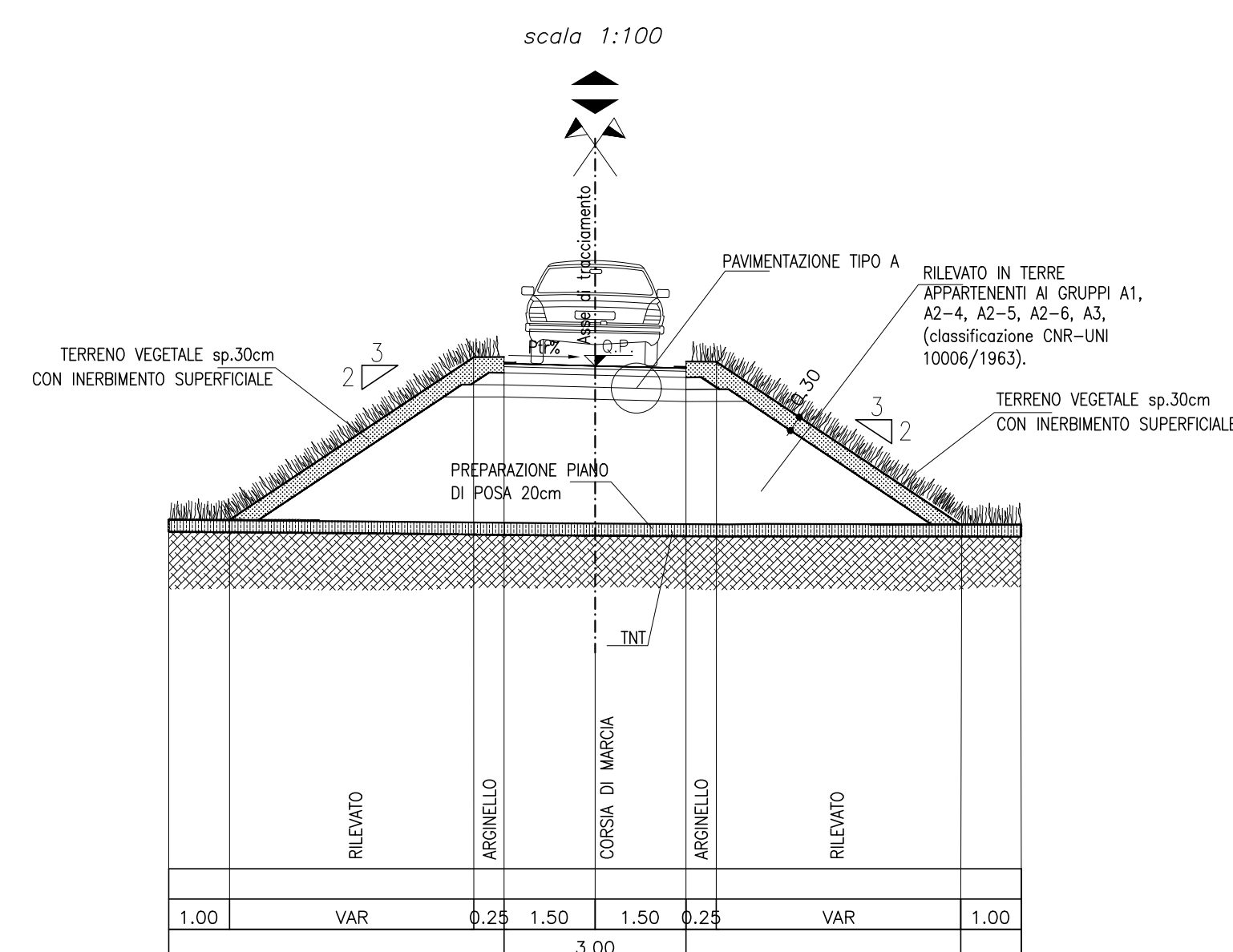
KEY PLAN



PLANIMETRIA di TRACCIAMENTO scala 1:500



SEZIONE TIPO STRADA DI ACCESSO AREA TRATTAMENTO INERTI



**NUOVA LINEA TORINO LIONE - NOUVELLE LIGNE LYON TURIN**  
**PARTE COMUNE ITALO-FRANCESE - PARTIE COMMUNE FRANCO-ITALIENNE**

**LOTTO COSTRUTTIVO 1 / LOT DE CONSTRUCTION 1**  
**CANTIERE OPERATIVO 02C / CHANTIER DE CONSTRUCTION 02C**  
**RILocalizzazione DELL'AUTOPORTO DI SUSa**  
**DEPLACEMENT DE L'AUTOPORTO DE SUSE**  
**PROGETTO ESECUTIVO - ETUDES D'EXECUTION**  
**CUP C11J0500030001 - CIG 682325367F**

**PROGETTO STRADALE**  
**Strada di accesso area trattamento inerti - Profilo longitudinale - Sezione tipo**

Indice	Data / Data	Modificazioni / Modifiche	Elaborato per / Concepito da	Verificato per / Controllato da	Autorizzato per / Autorizzato da
0	31/08/2017	Prima emissione Premiere diffusion	G GUARANTIA (MUSINET ENG.)	L BARBERIS (MUSINET ENG.)	F D'AMBRA (MUSINET ENG.)
A	30/04/2018	Recupero istruttoria validazione RINA Check	R BOERO (MUSINET ENG.)	L BARBERIS (MUSINET ENG.)	L BARBERIS (MUSINET ENG.)

**1 0 2 C C 1 6 1 6 7 N V A 0 R G E G C P L 0 1 5 5 A**

1	0	2	C	C	1	6	1	6	7	N	V	A	0	R	G
1	0	2	C	C	1	6	1	6	7	N	V	A	0	R	G

**SCALA / ECHELLE**  
Varie

IL PROGETTISTA DESIGNER <b>MUSINET</b> Dott. Arch. Corrado GIOVANNETTI Albo di Torino N° 3726	L'APPALTATORE/ENTREPRENEUR	IL DIRETTORE DEI LAVORI/LE MAÎTRE D'OUVRE
---	----------------------------	---