ANALISI DI INTERVISIBILITA' - CALABRIA	
Opera analizzata	Ambito di impatto
BLOCCO DI ANCORAGGIO	AREA VASTA

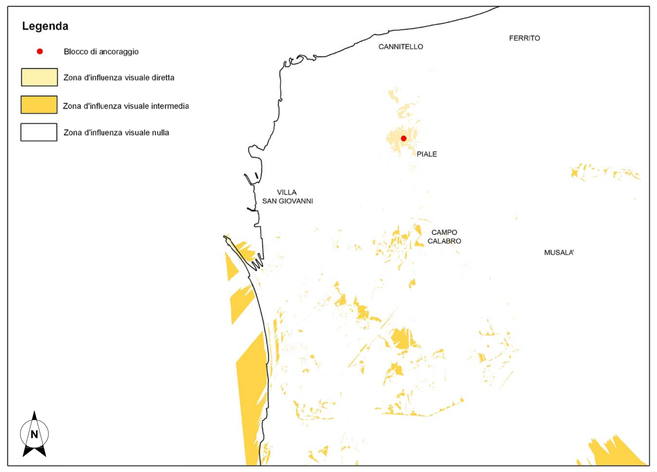

ANALISI DI INTERVISIBILITA' - CALABRIA	
Opera analizzata	Ambito di impatto
BLOCCO DI ANCORAGGIO	BREVE E MEDIA DISTANZA

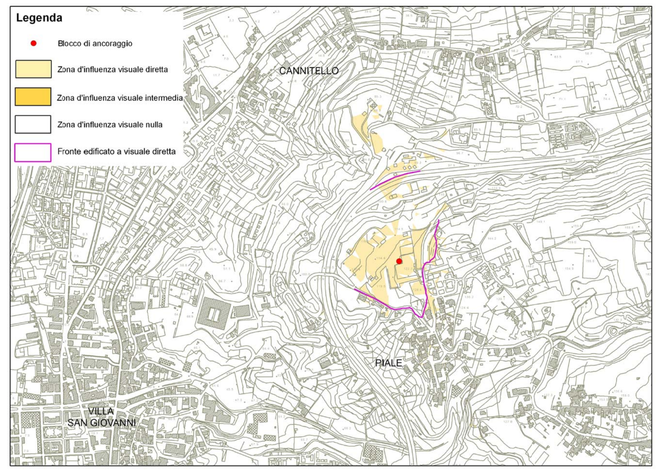

ANALISI DI INTERVISIBILITA' - CALABRIA	
Opera analizzata	Ambito di impatto
PONTILE CP1	AREA VASTA

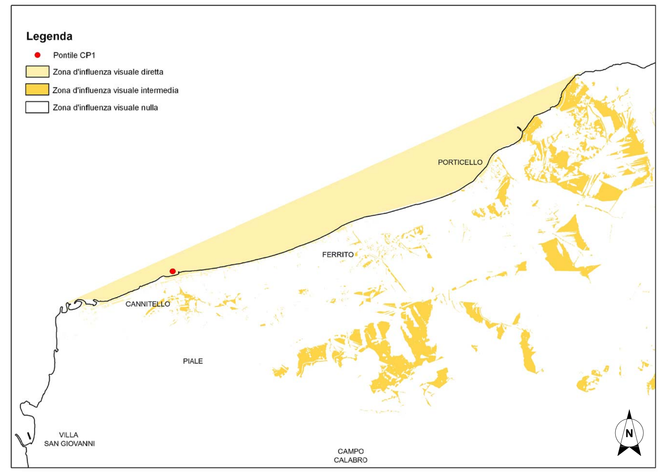

ANALISI DI INTERVISIBILITA' - CALABRIA	
Opera analizzata	Ambito di impatto
PONTILE CP1	BREVE E MEDIA DISTANZA

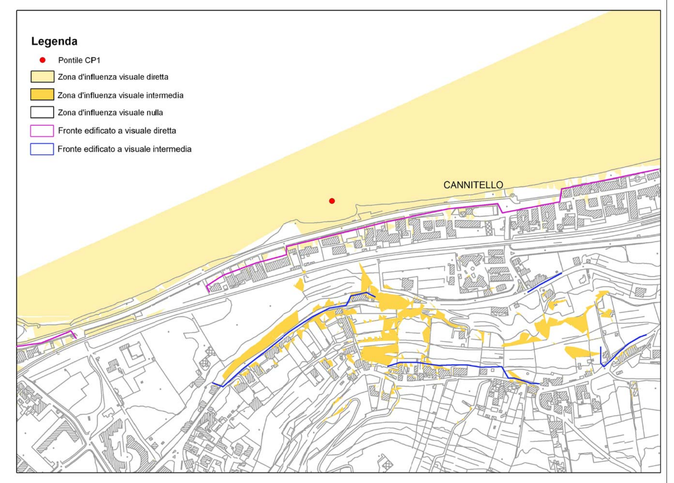

ANALISI DI INTERVISIBILITA' - CALABRIA	
Opera analizzata	Ambito di impatto
CENTRO DIREZIONALE	AREA VASTA

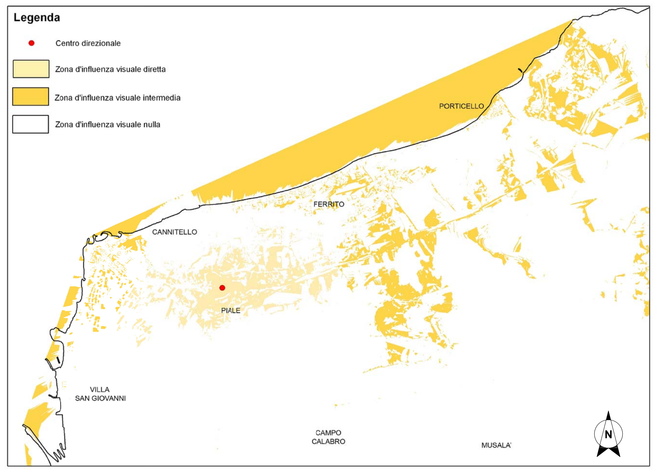

ANALISI DI INTERVISIBILITA' - CALABRIA	
Opera analizzata	Ambito di impatto
CENTRO DIREZIONALE	BREVE E MEDIA DISTANZA

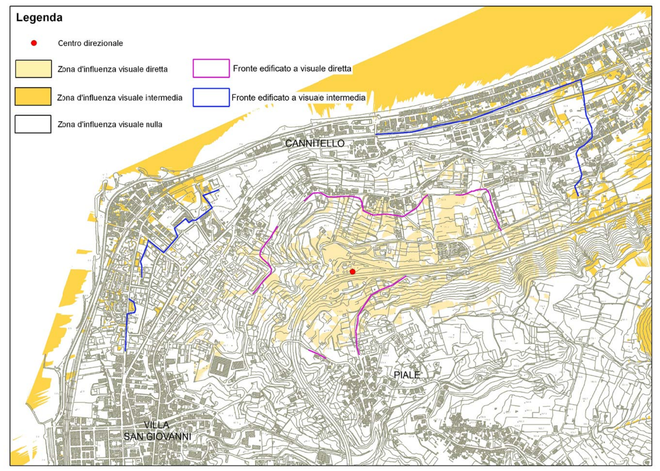

ANALISI DI INTERVISIBILITA' - CALABRIA	
Opera analizzata	Ambito di impatto
VIADOTTO D'ACCESSO E PORTALE	AREA VASTA

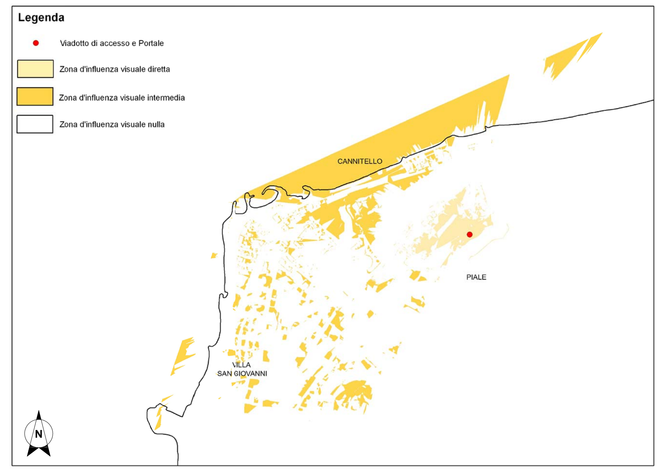

ANALISI DI INTERVISIBILITA' - CALABRIA	
Opera analizzata	Ambito di impatto
VIADOTTO D'ACCESSO E PORTALE	BREVE E MEDIA DISTANZA

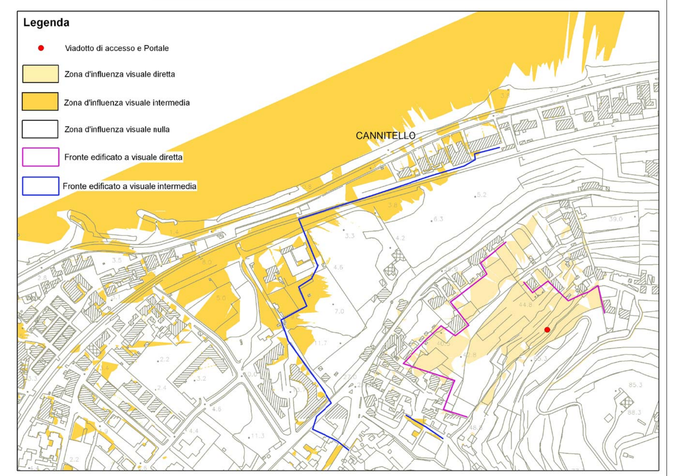

ANALISI DI INTERVISIBILITA' - SICILIA	
Opera analizzata	Ambito di impatto
AREA DI ESAZIONE	AREA VASTA

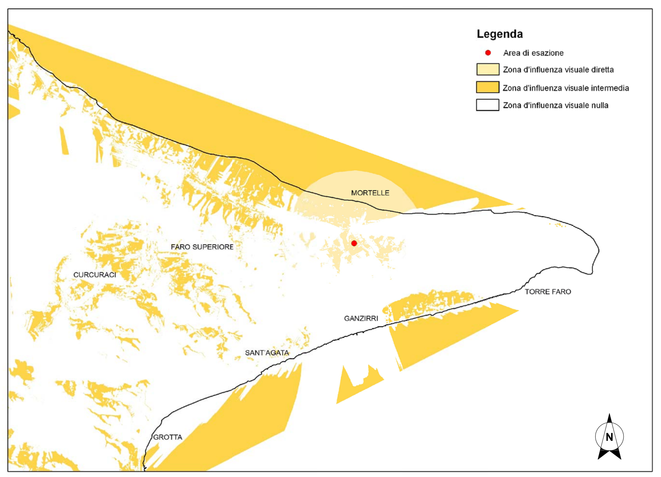

ANALISI DI INTERVISIBILITA' - SICILIA	
Opera analizzata	Ambito di impatto
AREA DI ESAZIONE	BREVE E MEDIA DISTANZA

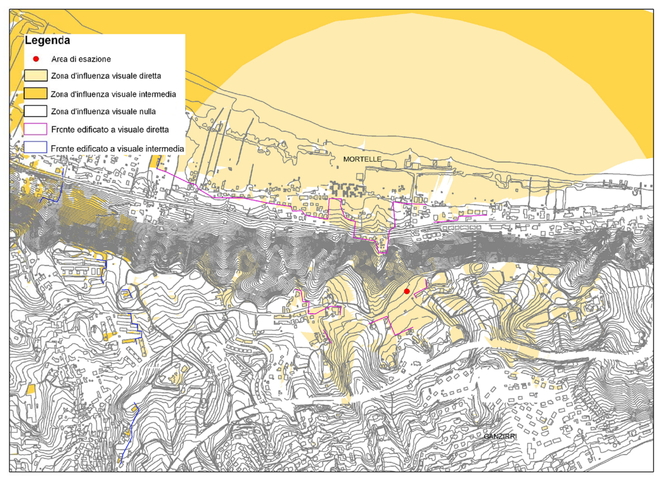

ANALISI DI INTERVISIBILITA' - SICILIA	
Opera analizzata	Ambito di impatto
BLOCCO DI ANCORAGGIO	AREA VASTA

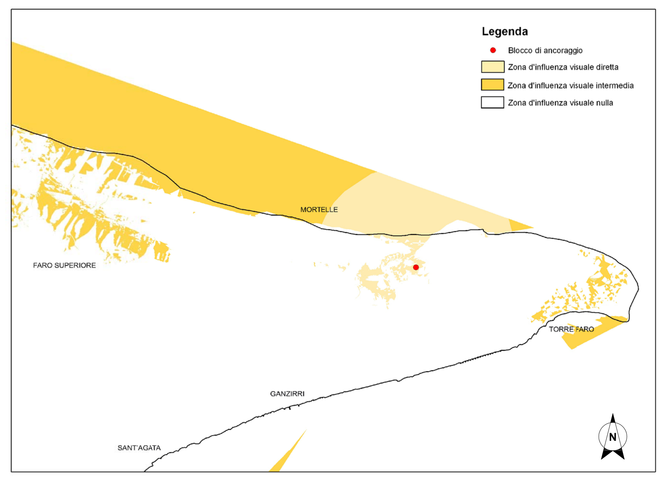

ANALISI DI INTERVISIBILITA' - SICILIA	
Opera analizzata	Ambito di impatto
BLOCCO DI ANCORAGGIO	BREVE E MEDIA DISTANZA

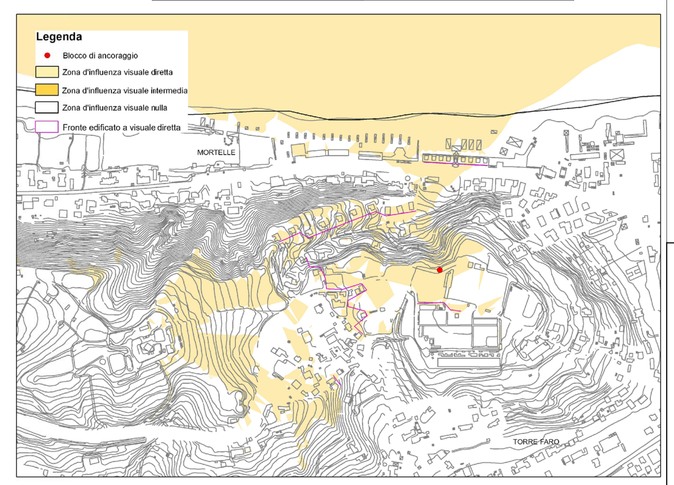

ANALISI DI INTERVISIBILITA' - SICILIA	
Opera analizzata	Ambito di impatto
SVINCOLO CURCURACI	AREA VASTA

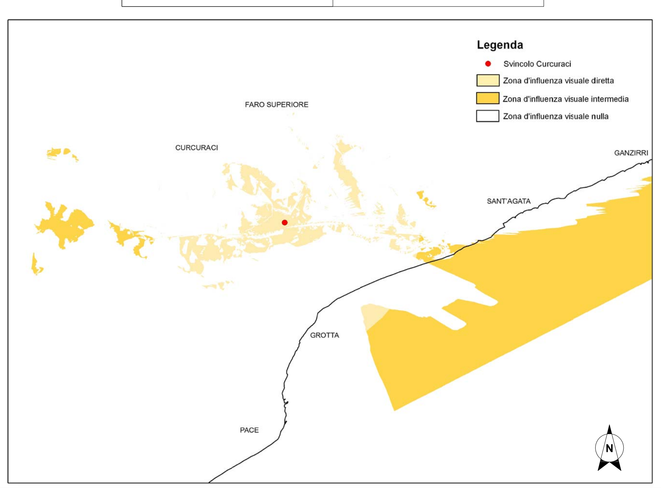

ANALISI DI INTERVISIBILITA' - SICILIA	
Opera analizzata	Ambito di impatto
SVINCOLO CURCURACI	BREVE E MEDIA DISTANZA

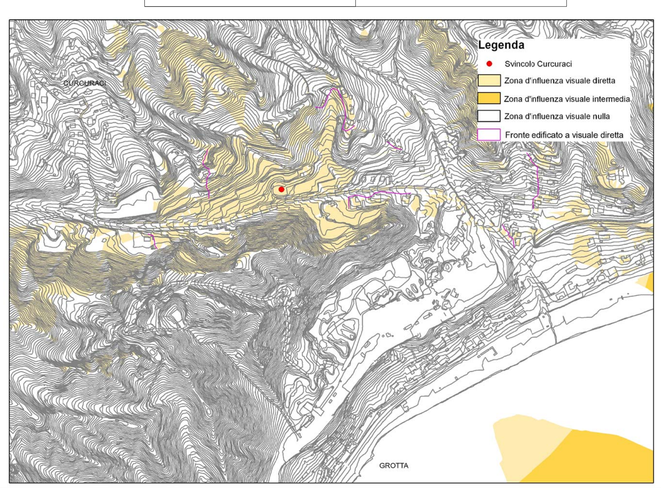

ANALISI DI INTERVISIBILITA' - SICILIA	
Opera analizzata	Ambito di impatto
VIADOTTO PANTANO	AREA VASTA

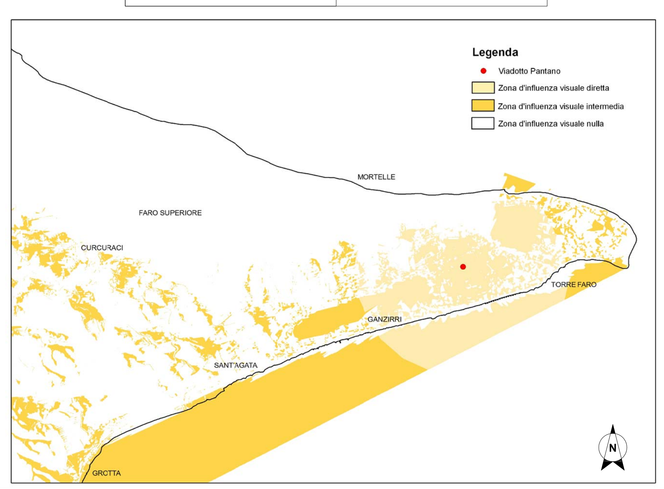

ANALISI DI INTERVISIBILITA' - SICILIA	
Opera analizzata	Ambito di impatto
VIADOTTO PANTANO	BREVE E MEDIA DISTANZA

Le mappe di intervisibilità sono state realizzate con il tool "Viewshed" di ArcGis. La finalità di tali elaborati è quella di valutare gli impatti percettivi indiretti delle nuove opere nell'ambito dell'area intermedia e diretta, ricercando, per ognuna di esse, di stabilire:

- la zona d'Influenza visuale diretta;
- la zona di influenza visuale intermedia;
- la zona di influenza visuale nulla.

La procedura di calcolo è stata ottimizzata grazie ad una base informativa di dettaglio per la costruzione del DTM (cartografia di base 3D in scala 1:1.000 per la Calabria e 1:2.000 per la Sicilia), all'interno della quale sono inserite e quotate le informazioni relative alle curve di livello e alle abitazioni presenti.

Le opere valutate sono le seguenti:

CALABRIA

- Pontile (Zona Cannitello);
- Blocco di ancoraggio (Zona Piale);
- Centro Direzionale (Zona Piale);
- Viadotto e Portale di accesso (Zona Cannitello).

SICILIA

- Viadotto Pantano (Zona Ganzirri);
- Blocco di ancoraggio (Zona Granatari);
- Area di esazione (Zona Faro superiore)
- Svincolo di Curcuraci (Zona Curcuraci-Marotta)

Stretto di Messina

Concessionaria per la progettazione, realizzazione e gestione del collegamento stabile tra la Sicilia e il Continente
Organismo di Diritto pubblico
(Legge n° 1158 del 17 dicembre 1971, modificata dal D.Lgs. n° 114 del 24 aprile 2003)

EurolinK

PONTE SULLO STRETTO DI MESSINA

PROGETTO DEFINITIVO

EUROLINK S.C.p.A.
IMPREGILO S.p.A. (Mandataria)
SOCIETA' ITALIANA PER CONDOTTE D'ACQUA S.p.A. (Mandante)
COOPERATIVA MURATORI E CEMENTISTI - C.M.C. di Ravenna Soc. Coop. a.r.l. (Mandante)
SACYR S.A.U. (Mandante)
ISHIKAWAJIMA - HARIMA HEAVY INDUSTRIES CO. Ltd. (Mandante)
A.C.I. S.C.P.A. - CONSORZIO STABILE (Mandante)

IL PROGETTISTA	IL CONTRAENTE GENERALE	STRETTO DI MESSINA	STRETTO DI MESSINA
SINA Dott. Ing. D. Spoglianti Ordine Ingegneri Milano n° 20953 Eurolink Dott. Ing. E. Pagani Ordine Ingegneri Milano n° 15408	Project Manager (Ing. P.P. Marchesetti)	Direttore Generale e RUP Validazione (Ing. G. Fiammenghi)	Amministratore Delegato (Dott. P. Ciucci)

GENERALE — AM0009_F0

AMBIENTE

RELAZIONE PAESAGGISTICA

GENERALE

CALABRIA – SICILIA – ANALISI DI VISIBILITA' DELLE OPERE

CODICE	SCALA:
C G 0 7 0 0 P P Z D G A M R P G 0 0 0 0 0 0 0 0 1 F0	VARIE

REV.	DATA	DESCRIZIONE	REDATTO	VERIFICATO	APPROVATO
F0	20/06/2011	EMISSIONE FINALE	A.CALEGARI	M.SALOMONE	D.SPOGLIANI

NOME DEL FILE: AM0009_F0.dwg