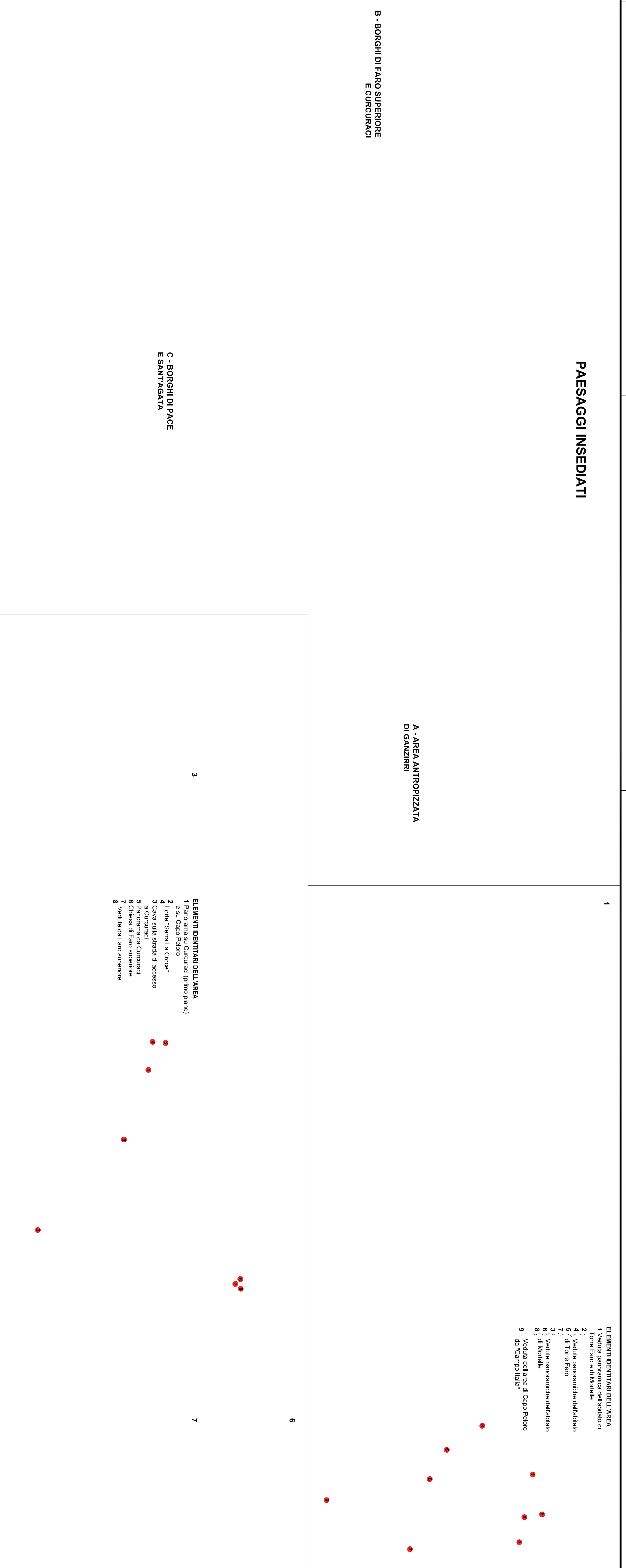
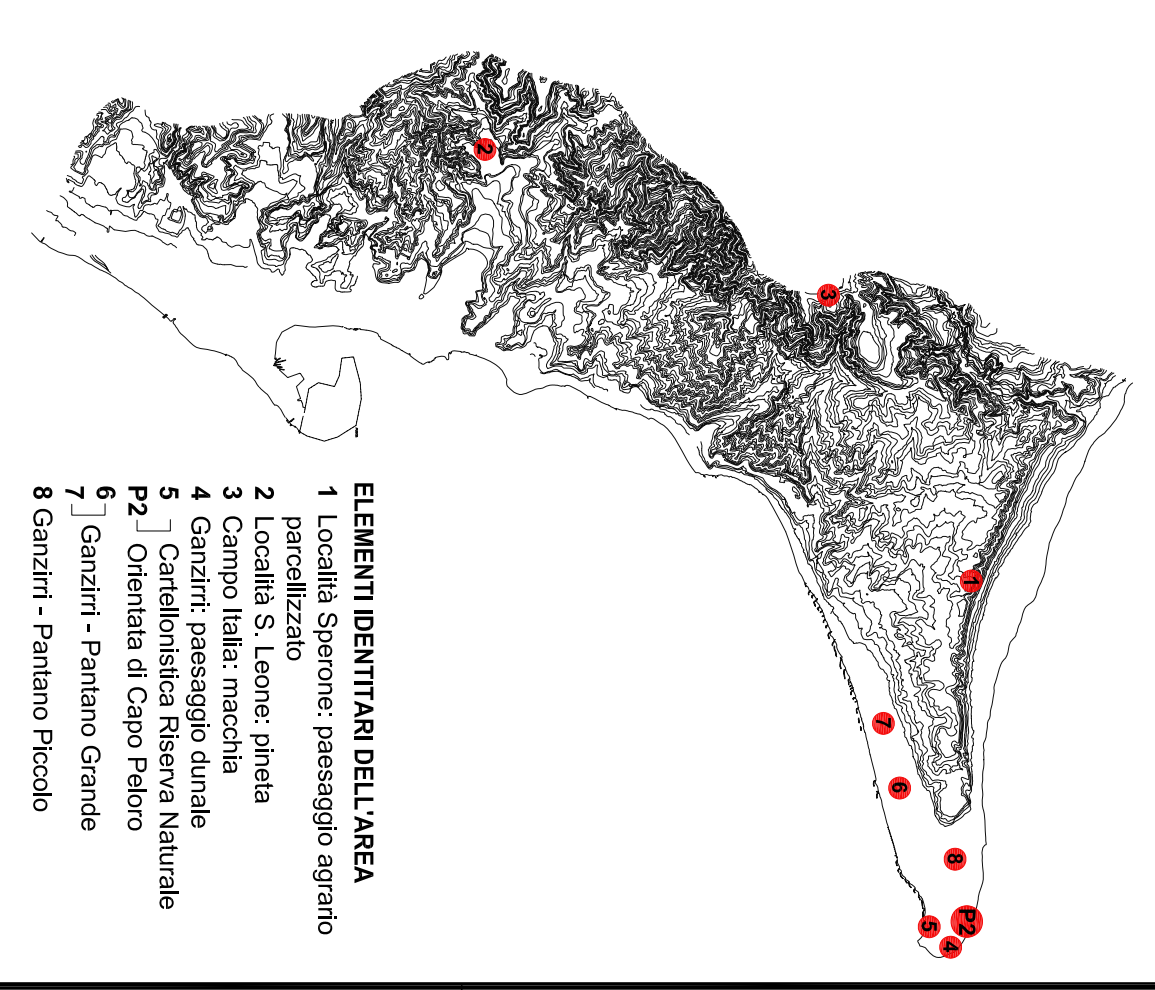


PAESAGGI INSEDIATI



NOTE GENERALI

PAESAGGI NATURALI E SEMINATURALI




A - ABELA ANTROPIZZATA DI GANZIRRI

- ELEMENTI IDENTIFICATIVI DELLA ZONA**
- 1 Veduta panoramica dell'isola di Torre Faro e di Mordillo
 - 2 Veduta panoramica dell'abitato di Torre Faro
 - 3 Veduta panoramica dell'abitato di Mordillo
 - 4 Veduta dell'arena di Capo Pricolo
 - 5 Veduta di Capo Pricolo

C - BORGHI DI PACE E SAN'ANNA

- ELEMENTI IDENTIFICATIVI DELLA ZONA**
- 1 Torre S. Maria e su Cirio Pricolo
 - 2 Forno "Santa Lucia Croce"
 - 3 Chiesa sulla strada di accesso al Cirio Pricolo
 - 4 Chiesa di Fano superiore
 - 5 Veduta dal Fano superiore



1 - LOCALITÀ PARADISO PANORAMA SULLO STRETTO

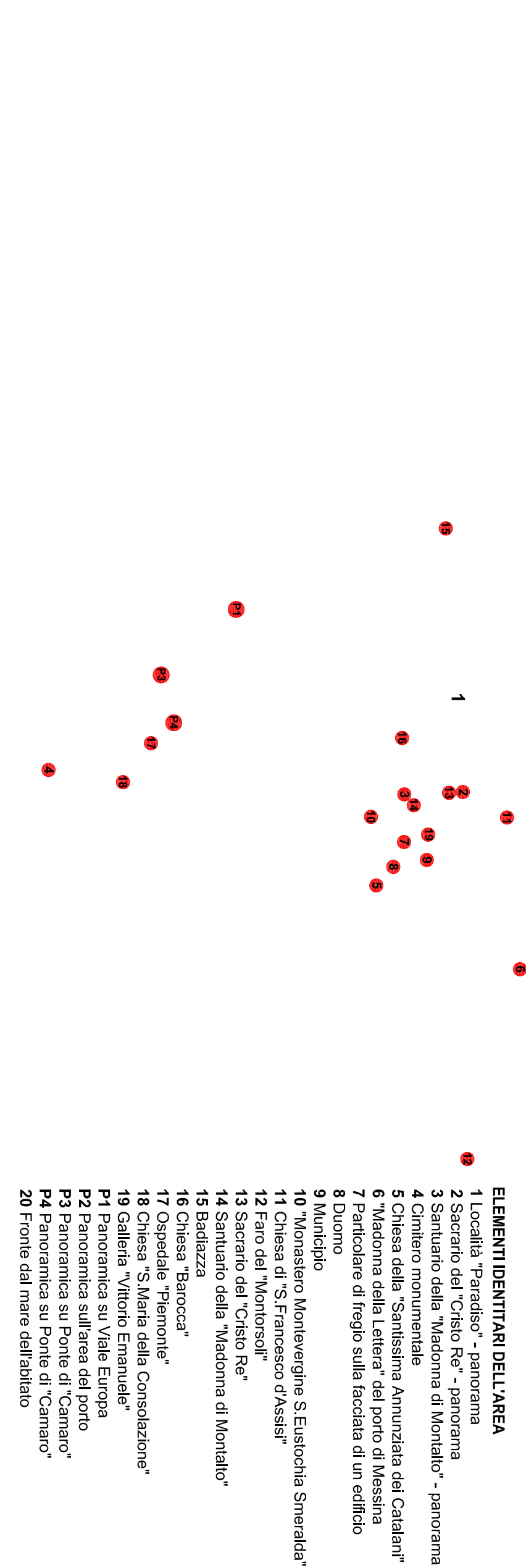
- ELEMENTI IDENTIFICATIVI DELLA ZONA**
- 1 Villa S. Maria
 - 2 Parrocchia della Villa S. Maria
 - 3 Fattoria del Cirio Pricolo
 - 4 Chiesa di Roccaforte
 - 5 Chiesa di Roccaforte
 - 6 Lungomare di Fano
 - 7 Fattoria di Roccaforte
 - 8 Fattoria di Roccaforte
 - 9 Fattoria di Roccaforte

2 - SACERDO NEL GESTO RE PANORAMA SULLO STRETTO

- 5
- 6

D - CITTÀ DI MESSINA

- 17
- 19



Commissione per la progettazione, realizzazione e gestione del adempimento della legge n. 58 del 17.02.2001 (Decreto Legislativo n. 111 del 24.06.2003)

Stretto di Messina

PONTE SULLO STRETTO DI MESSINA

PROGETTO DEFINITIVO

EUROLINK S.C.P.A.

SOCIETÀ ITALIANA PER CONDOTTE D'INGEGNERIA S.P.A. (Mandatario)

COOPERATIVA MEDITERRANEA DI INGEGNERIA S.P.A. (Mandatario)

ISHIMAWAMA - HANEDA HEAVY INDUSTRIES CO. LTD. (Mandatario)

ACIL S.C.P.A. - CONSORZIO STABILE (Mandatario)

PROGETTISTA

Ing. D. Spagnoli
 Ordine degli Ingegneri
 (Reg. P.S. Mezzogiorno)

COMITENTE

Progetti Siciliani
 (Reg. P.S. Mezzogiorno)

PROGETTO DI MESSINA

Ing. P. D'Amico
 Ordine degli Ingegneri
 (Reg. P.S. Mezzogiorno)

AMMINISTRATORE DELEGATO

Ing. P. D'Amico

GENERALI

AM0021_F01

RELAZIONE PRELIMINARE AMBIENTE

RELAZIONE PRELIMINARE AMBIENTE GENERALE

SCALA - CARATTERI DEL PAESAGGIO E BENI IDENTIFICATIVI

CONTE	SMAK												
01	02	03	04	05	06	07	08	09	10	11	12	13	14
RELAZIONE PRELIMINARE AMBIENTE	RELAZIONE PRELIMINARE AMBIENTE	RELAZIONE PRELIMINARE AMBIENTE	RELAZIONE PRELIMINARE AMBIENTE	RELAZIONE PRELIMINARE AMBIENTE	RELAZIONE PRELIMINARE AMBIENTE	RELAZIONE PRELIMINARE AMBIENTE	RELAZIONE PRELIMINARE AMBIENTE	RELAZIONE PRELIMINARE AMBIENTE	RELAZIONE PRELIMINARE AMBIENTE	RELAZIONE PRELIMINARE AMBIENTE	RELAZIONE PRELIMINARE AMBIENTE	RELAZIONE PRELIMINARE AMBIENTE	RELAZIONE PRELIMINARE AMBIENTE