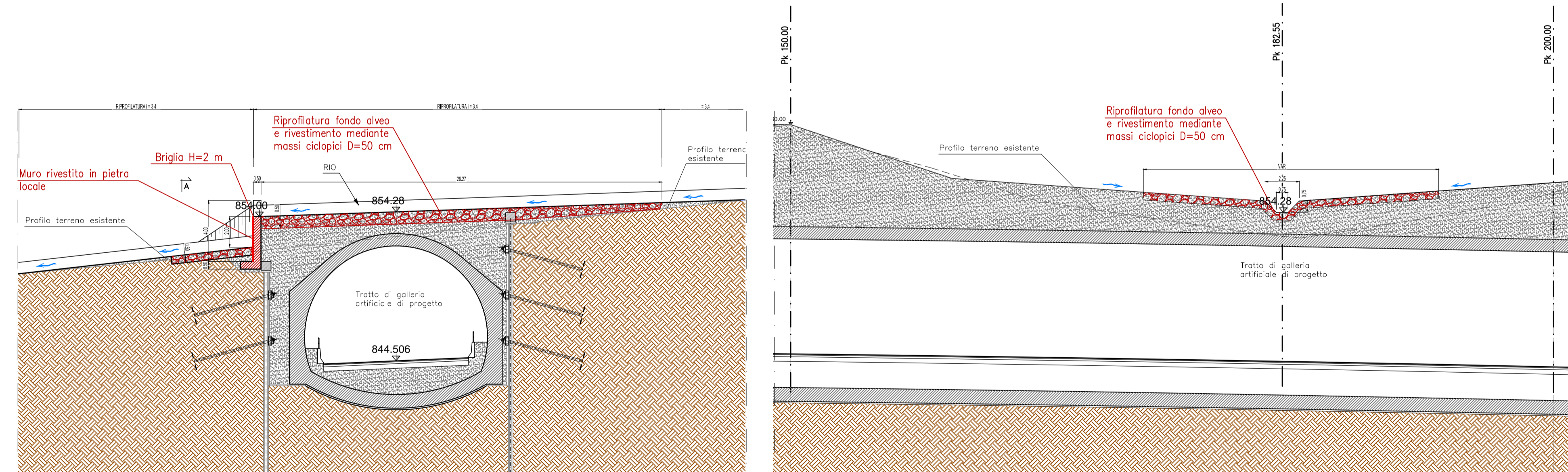
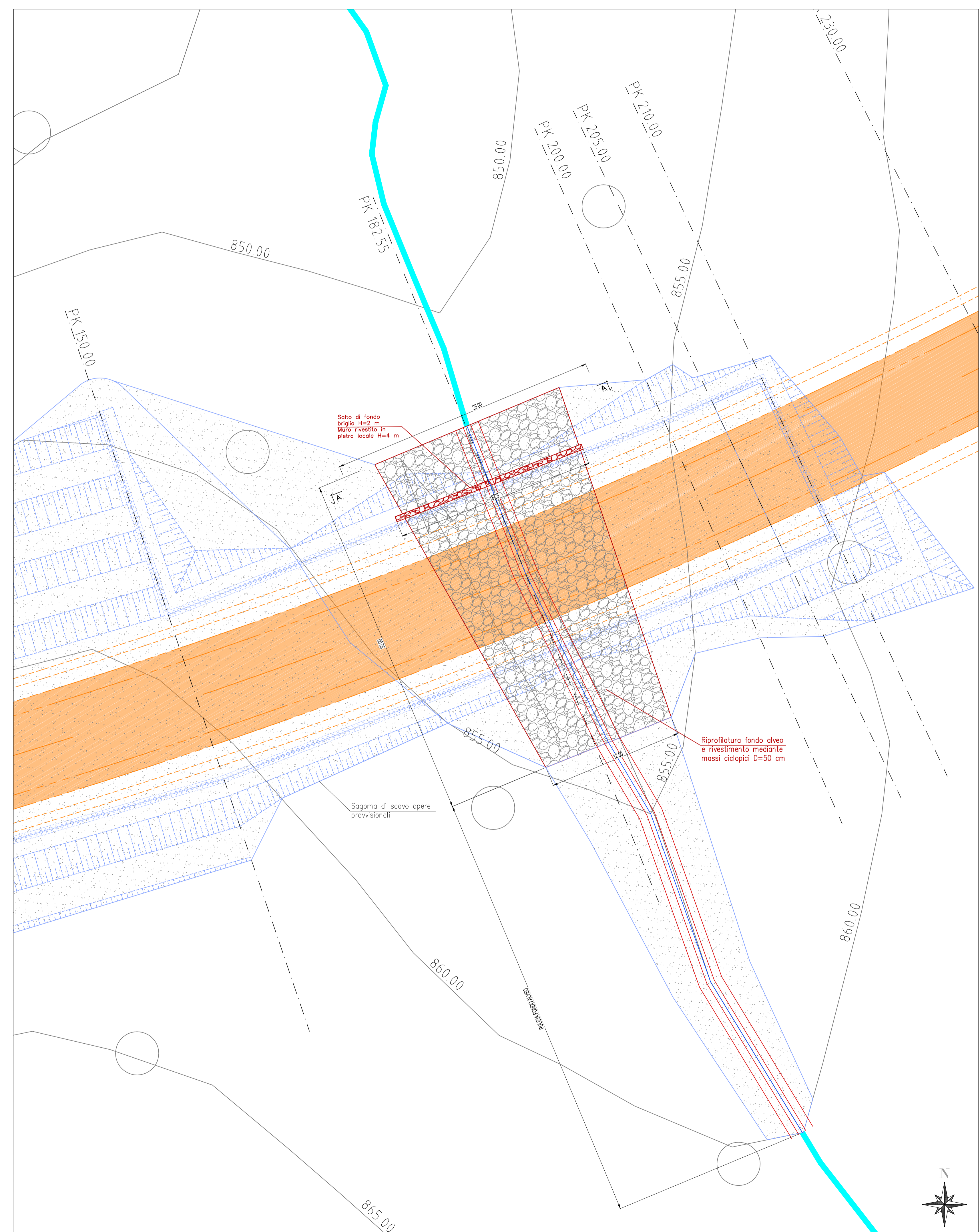
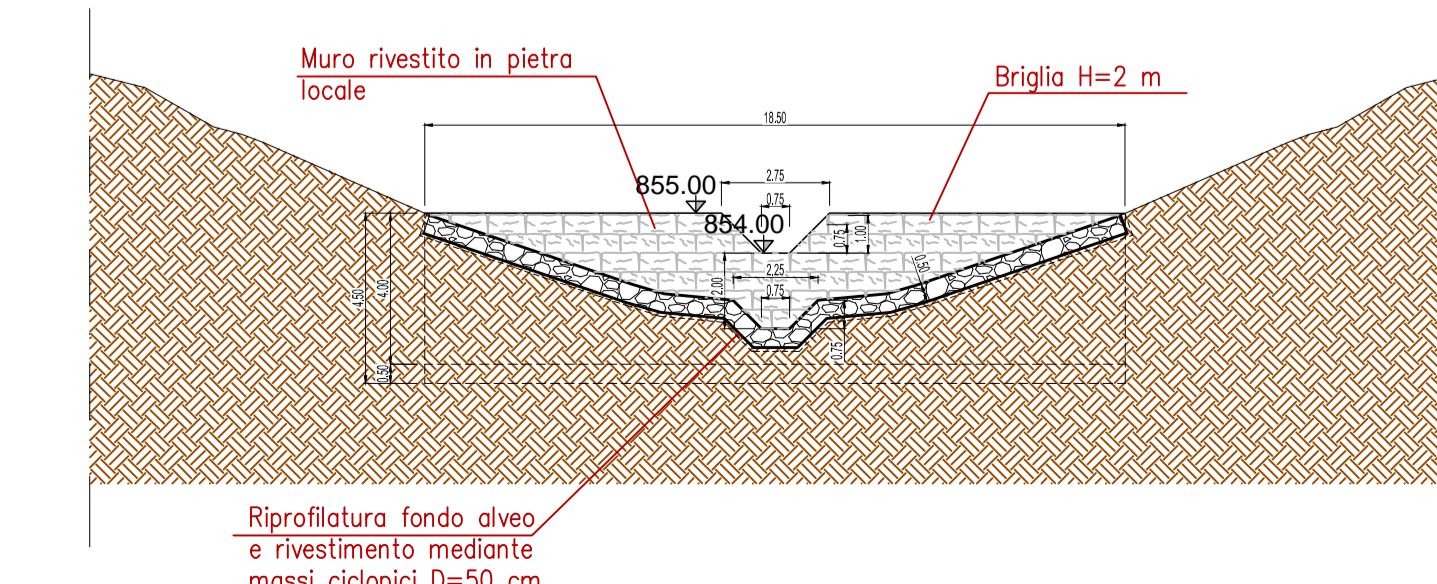


SEZIONI DI PROGETTO - SCALA 1:200

PROFILO DI PROGETTO



SEZIONE TIPO A



an
 Area Compartmentale Veneto
 Via S. Ambrogio, 49 - 30173 Venezia Mestre T (+39) 041 2911411 - F (+39) 041 5317321
 Pec anas.veneto@postacert.stradeanas.it - www.stradeanas.it
 Anas S.p.A. - Società con Socio Unico
 Sede Legale
 Via Montebellano, 10 - 00185 Roma T (+39) 06 44461 - F (+39) 06 4456224
 Pec anas@postacert.stradeanas.it
 Cap. Soc. Euro 2.269.892.000.00 Iscr. R.E.A. 1024951 P.IVA 02133681003 - C.F. 80208450687

S.S. n° 51 "di Alemagna"
 Provincia di Belluno
 Piano straordinario per l'accessibilità a Cortina 2021
 Attraversamento dell'abitato di Tai di Cadore

PROGETTO DEFINITIVO
 PROGETTAZIONE ANAS S.p.A.
 Coordinamento Territoriale Nord Est - Area Compartmentale Veneto

IL PROGETTISTA: Ing. Pietro Leonardo CARLUCCI	IL GEOLOGO: Geol. Emanuela AMICI	IL GRUPPO DI PROGETTAZIONE: Dott. Marco FORMENTELLO Arch. Lisa ZANNONER
ASSISTENZA ALLA PROGETTAZIONE: art ART Ambiente Ricerca Territoriale srl viale Piave Del Ponte 14/A - 31044 Montebelluna (TV) tel. 0422 899911 fax 0422 899912 www.artambiente.it		visto: IL RESPONSABILE DEL PROCEDIMENTO Ing. Gabriella MANGINELLI
DIRETTORE TECNICO: Dott. Ing. Ivo Fresia		PROTOCOLLO: DATA:

N. ELABORATO: **Idrologia ed Idraulica**
 Attraversamenti ed inalveazioni secondarie
 Sistemazione idraulica Rio B.6: progr. 0+185 - Planimetria, profilo e sezioni tipo

CODICE PROGETTO	NOME FILE	REVISIONE	SCALA:
PROGETTO MSVE14 D 1709	T00_ID02_IDR_D01_A-RioB.6_PlanProfSez.dwg	A	Varie
CODICE ELAB.	T00I0201DRD01		
D			
C			
B			
A	EMISSIONE	GENNAIO 2018	M. SPOTTI R. MALCOTTI I. FRESIA
REV.	DESCRIZIONE	DATA	REDAITTO VERIFICATO APPROVATO