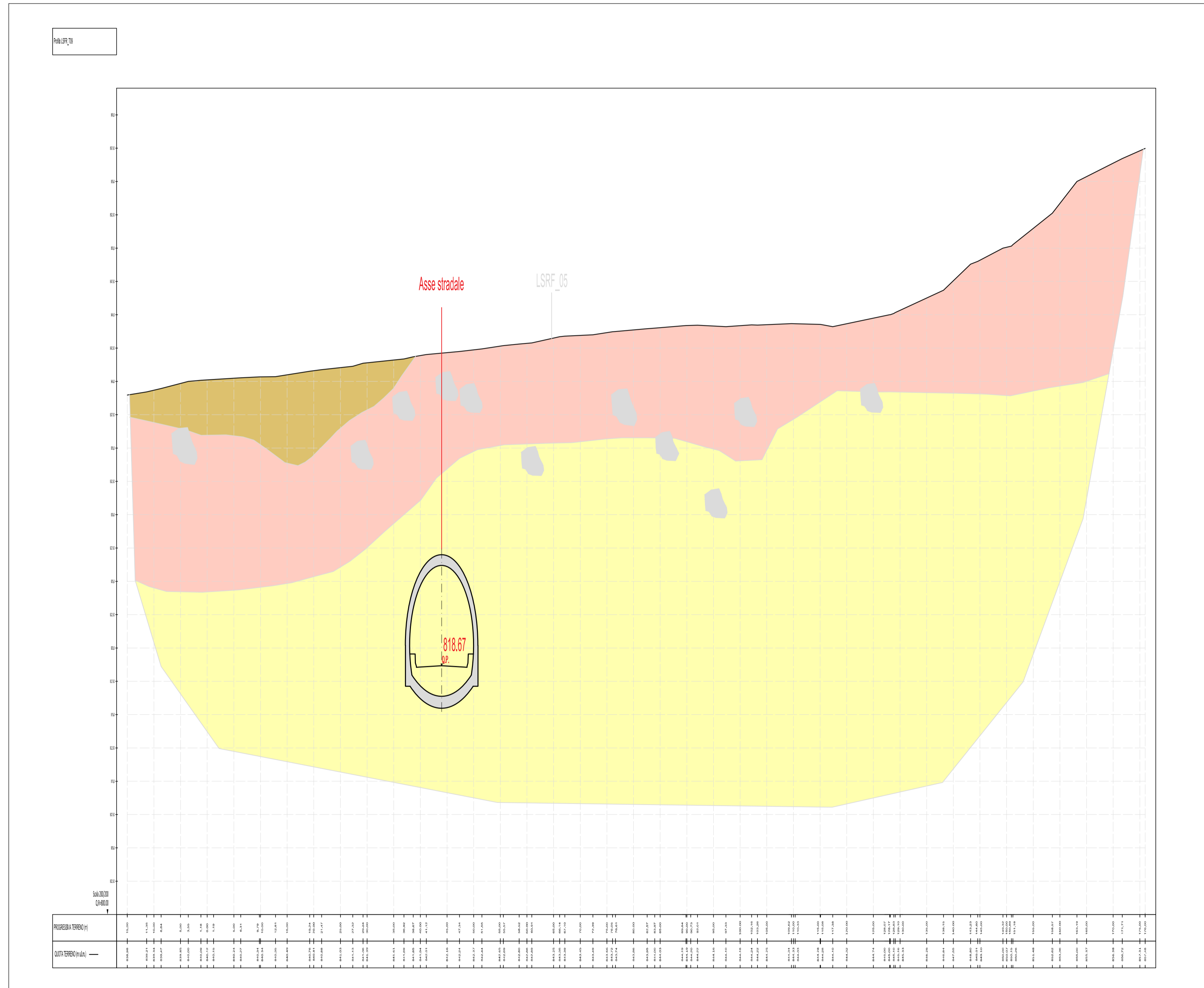


SEZIONE LSFR_T09 - Scala 1:500/200



Unità Litostratigrafiche

Depositi palustri (Olocene -Attuale)

Limi debolmente argilosi ghiaiosi con frustoli vegetali

Depositi eluvio colluviali - fluvioglaciali - morenici (Pleistocene sup. - Olocene -Attuale)

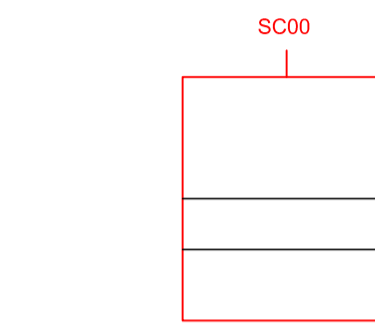
Limi, limi argillosi con ghiaia

Ghiaie in matrice argilloso sabbiosa

Argille sabbiose con ghiaia poco addensate

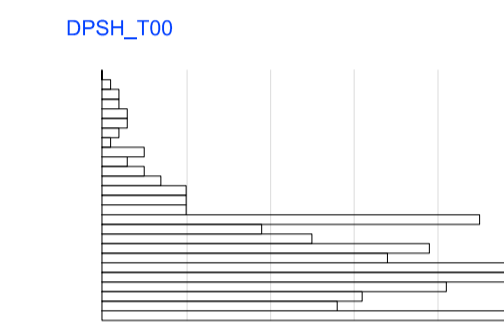
Trovanti

Livello Falda superficiale (Settembre - Ottobre 2017)



Sondaggi a carotaggio continuo

Profilo sismico a rifrazione



Prova penetrometrica dinamica (DPSH)

ART VL RM FR 0709 04 91 008N 00



ANAS

Coordinamento Territoriale Nord Est
Area Compartmentale Veneto
 Via E. Milosevich, 49 - 30173 Venezia Mestre T [+39] 041 2911411 - F [+39] 041 5317321
 P.ec: anas.veneto@postcert.stradeanas.it - www.stradeanas.it
Anas S.p.A. - Società con Socio Unico
 Sede Legale
 Via Monzambano, 10 - 00185 Roma T [+39] 06 44461 - F [+39] 06 4456224
 P.ec: anas@postcert.stradeanas.it
 Cap. Soc. Euro 2.269.892.000,00 Iscr. R.E.A. 1024951 P.IVA 02133681003 - C.F. 80208450687



S.S. n° 51 "di Alemagna"
 Provincia di Belluno
Piano straordinario per l'accessibilità a Cortina 2021
 Attraversamento dell'abitato di Tai di Cadore

PROGETTO DEFINITIVO
PROGETTAZIONE ANAS S.p.A.
 Coordinamento Territoriale Nord Est - Area Compartmentale Veneto

IL PROGETTISTA: <i>Ing. Pietro Leonardo CARLUCCI</i>	IL GEOLOGO: <i>Geol. Emanuela AMICI</i>	IL GRUPPO DI PROGETTAZIONE: <i>Dott. Marco FORMENTELLO</i> <i>Arch. Lisa ZANNONER</i>
ASSISTENZA ALLA PROGETTAZIONE:  ART Ambiente Risorse Territorio art strada Pietro Del Prete 1/A 43121 Parma tel. 059 051 09091 fax 059 051 09099 www.artambiente.org info@artambiente.org DIRETTORE TECNICO: <i>Dott. Ing. Ivo Fresia</i>		visto: IL RESPONSABILE DEL PROCEDIMENTO <i>Ing. Gabriella MANGINELLI</i> PROTOCOLLO: DATA:

N. ELABORATO:
Geologia e Geotecnica
 Geologia
 Sezioni Geologiche - Tav. 03 di 04

CODICE PROGETTO PROGETTO: MSVE14 D 1709 LIV. PROG. N. PROG.		NOME FILE T00-GE00-GE0-SG01-04_A-SezioniGeologiche.dwg		REVISIONE A	SCALA: 1:500/200
CODICE ELAB.: T00GE00GE0SG03					
D					
C					
B					
A	EMISSIONE	OTTOBRE 2017	G. VILLA	R. MALCOTTI	I. FRESIA
REV.	DESCRIZIONE	DATA	REDATTO	VERIFICATO	APPROVATO