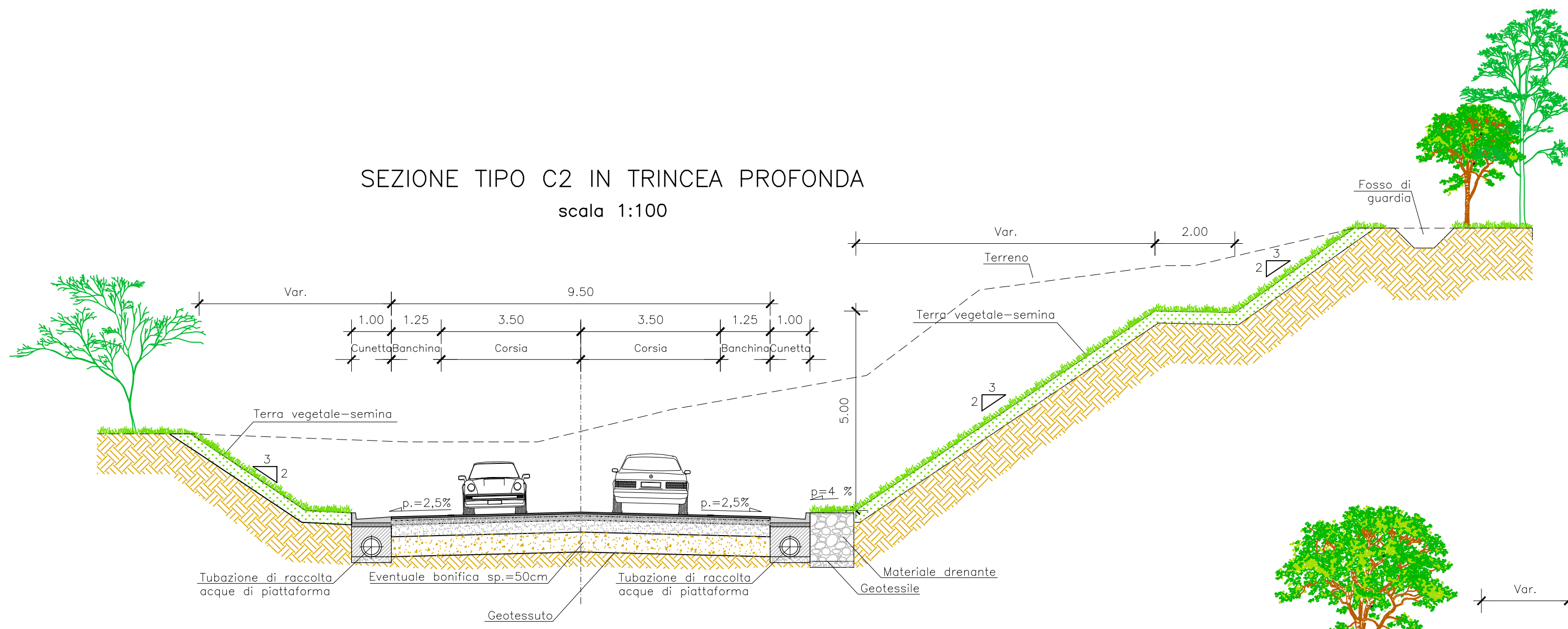
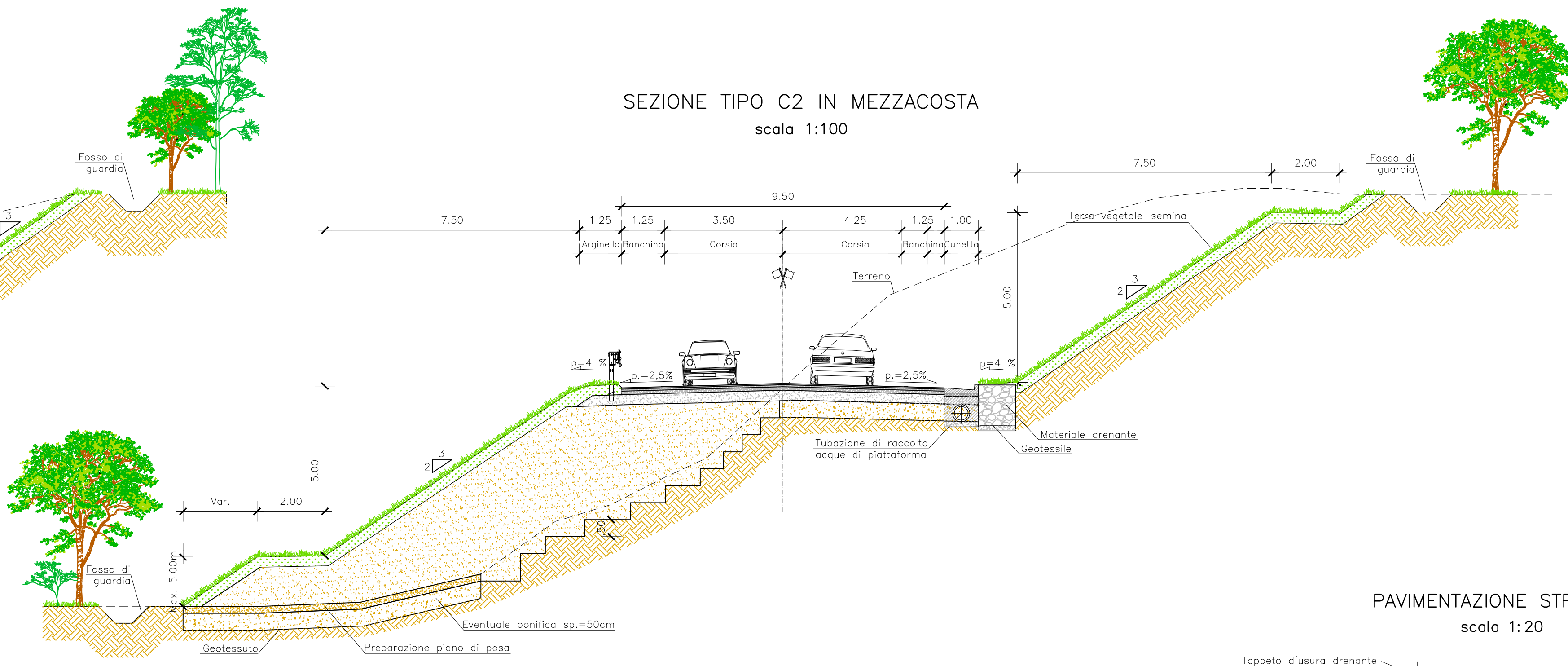


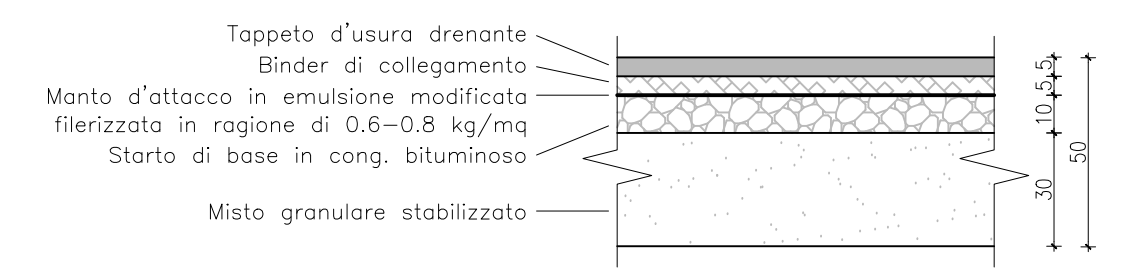
SEZIONE TIPO C2 IN TRINCEA PROFONDA  
scala 1:100



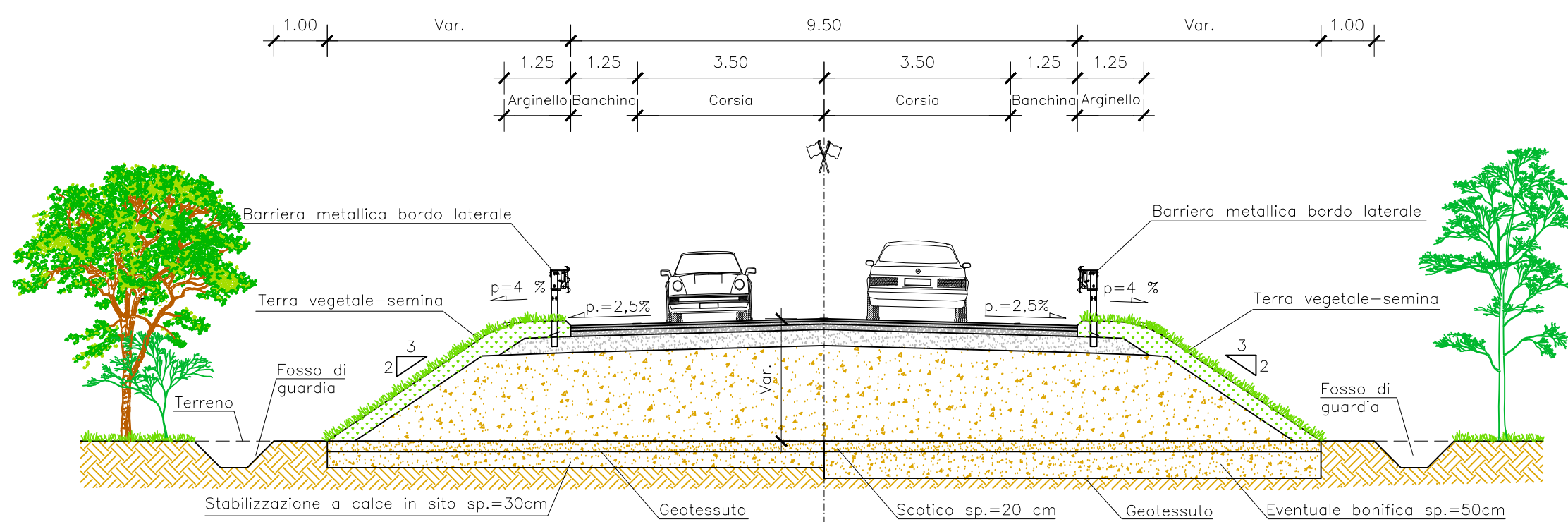
SEZIONE TIPO C2 IN MEZZACOSTA  
scala 1:100



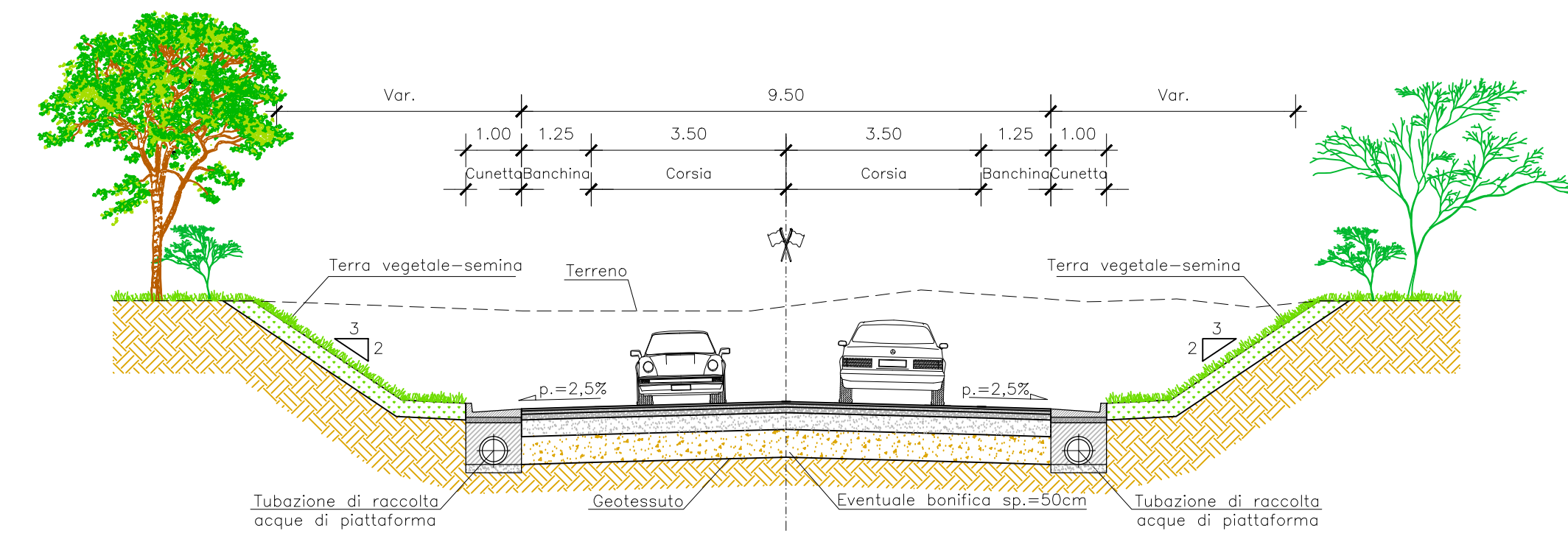
PAVIMENTAZIONE STRADALE  
scala 1:20



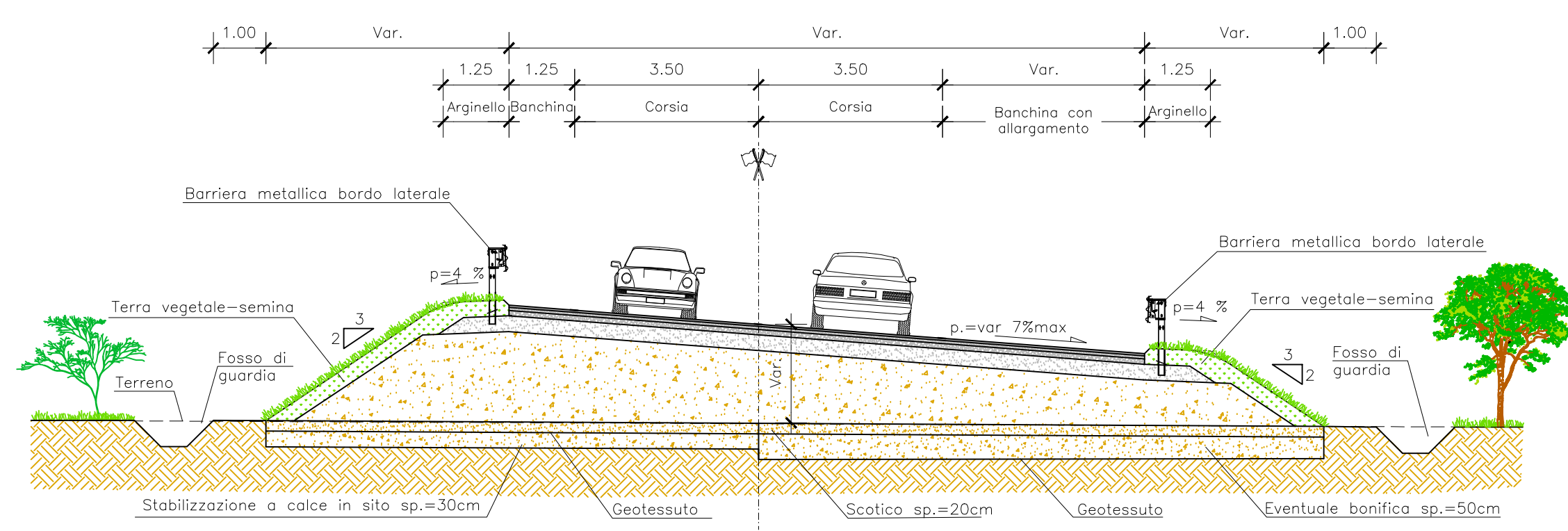
SEZIONE TIPO C2 IN RILEVATO - IN RETTIFILO  
scala 1:100



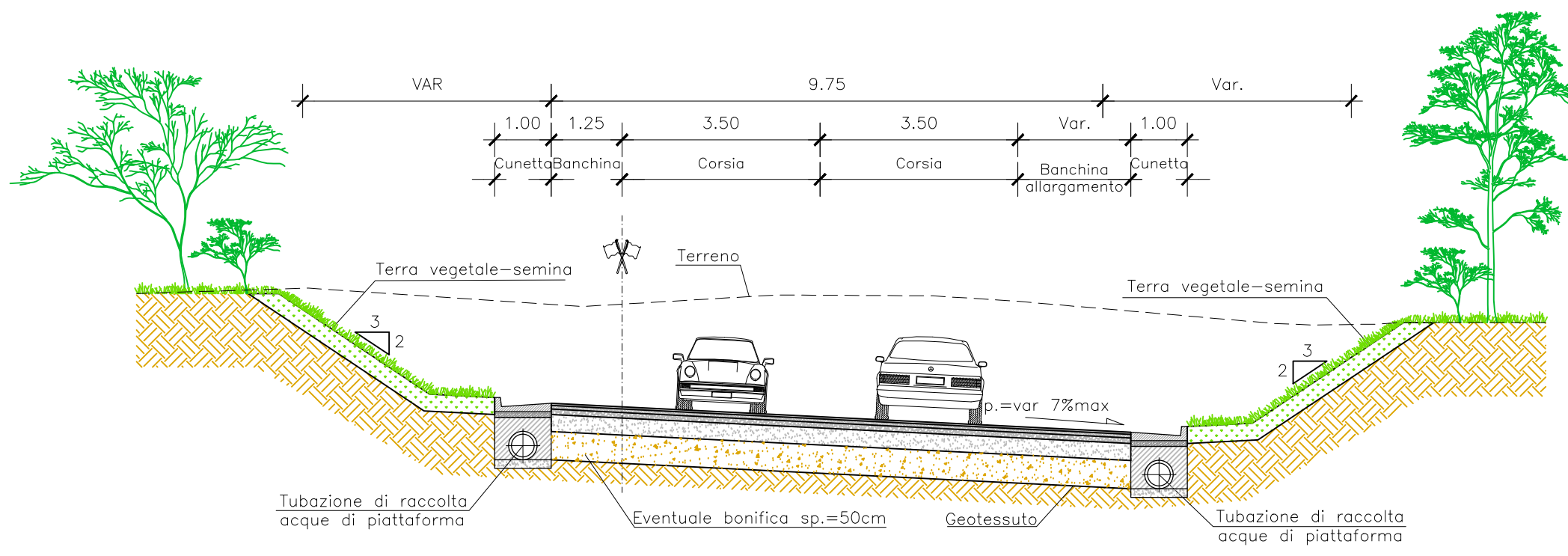
SEZIONE TIPO C2 IN TRINCEA - IN RETTIFILO  
scala 1:100



SEZIONE TIPO C2 IN RILEVATO - IN CURVA  
scala 1:100



SEZIONE TIPO C2 IN TRINCEA - IN CURVA  
scala 1:100





**Coordinamento Territoriale Nord Est**  
**Area Compartmentale Veneto**  
 Via E. Millosevich, 49 - 30173 Venezia Mestre T (+39) 041 2911411 - F (+39) 041 5317321  
 Pec: anas\_veneto@postacert.stradeanas.it - www.stradeanas.it  
**Anas S.p.A. - Società con Socio Unico**  
 Sede Legale  
 Via Monzambano, 10 - 00185 Roma T (+39) 06 44461 - F (+39) 06 4456224  
 Pec: anas@postacert.stradeanas.it  
 Cap. Soc. Euro 2.269.892.000,00 Iscr. R.E.A. 1024951 P.IVA 02133681003 - C.F. 80208450587



**S.S. n° 51 "di Alemagna"**  
**Provincia di Belluno**  
**Piano straordinario per l'accessibilità a Cortina 2021**  
**Attraversamento dell'abitato di Tai di Cadore**

**PROGETTO DEFINITIVO**  
**PROGETTAZIONE ANAS S.p.A.**  
**Coordinamento Territoriale Nord Est - Area Compartmentale Veneto**

IL PROGETTISTA: Ing. Pietro Leonardo CARLUCCI	IL GEOLOGO: Geol. Emanuela AMICI	IL GRUPPO DI PROGETTAZIONE: Dott. Marco FORMENTELLO Arch. Lisa ZANNONER
ASSISTENZA ALLA PROGETTAZIONE: STUDIO TECNICO ING. PUCCINELLI Mandataria-capogruppo		visto: IL RESPONSABILE DEL PROCEDIMENTO Ing. Gabriella MANGINELLI
N. ELABORATO:		PROTOCOLLO: DATA: SETTEMBRE 2017

**PROGETTO STRADALE**  
**Asse principale**  
**Sezioni tipo stradali**

CODICE PROGETTO PROGETTO LIV. PROG. N. PROG.	NOME FILE P00PS00TRAST01_B	REVISIONE	SCALA:
MSVE14 D 1709	CODICE ELAB. P00PS00TRAST01	B	Varie
D			
C			
B	SECONDA EMISSIONE	Settembre 2017	
A	PRIMA EMISSIONE	Luglio 2017	
REV.	DESCRIZIONE	DATA	REDATTO VERIFICATO APPROVATO