SEZIONE
SCALA 1:200
PK 081.00

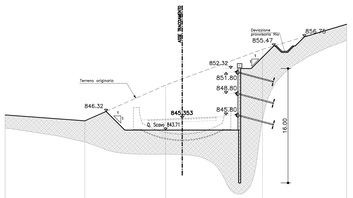

Scala altezze 1:200
Scala lunghezze 1:200
0=830.00m s.l.m.

SEZIONE			
DISTANZE PARZIALI	9.28	10.34	16.74
DISTANZE PROGRESSIVE			
QUOTE TERRENO			
QUOTE PROGETTO			

SEZIONE
SCALA 1:200
PK 091.00

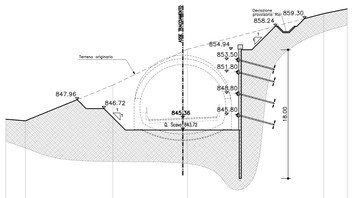

Scala altezze 1:200
Scala lunghezze 1:200
0=830.00m s.l.m.

SEZIONE			
DISTANZE PARZIALI	10.23	10.42	19.86
DISTANZE PROGRESSIVE			
QUOTE TERRENO			
QUOTE PROGETTO			

SEZIONE
SCALA 1:200
PK 100.00

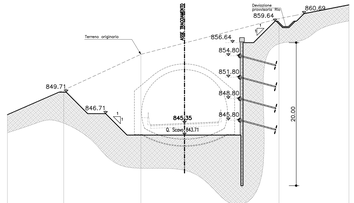

Scala altezze 1:200
Scala lunghezze 1:200
0=830.00m s.l.m.

SEZIONE			
DISTANZE PARZIALI	10.77	19.38	
DISTANZE PROGRESSIVE			
QUOTE TERRENO			
QUOTE PROGETTO			

SEZIONE
SCALA 1:200
PK 150.00

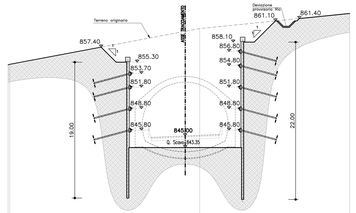

Scala altezze 1:200
Scala lunghezze 1:200
0=830.00m s.l.m.

SEZIONE			
DISTANZE PARZIALI	19.38		
DISTANZE PROGRESSIVE			
QUOTE TERRENO			
QUOTE PROGETTO			

SEZIONE
SCALA 1:200
PK 182.55

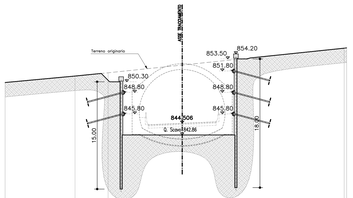

Scala altezze 1:200
Scala lunghezze 1:200
0=830.00m s.l.m.

SEZIONE			
DISTANZE PARZIALI	4.65	10.86	
DISTANZE PROGRESSIVE			
QUOTE TERRENO			
QUOTE PROGETTO			

SEZIONE
SCALA 1:200
PK 200.00

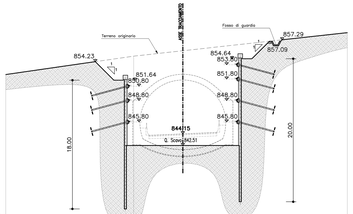

Scala altezze 1:200
Scala lunghezze 1:200
0=830.00m s.l.m.

SEZIONE			
DISTANZE PARZIALI			
DISTANZE PROGRESSIVE			
QUOTE TERRENO			
QUOTE PROGETTO			

SEZIONE
SCALA 1:200
PK 205.00

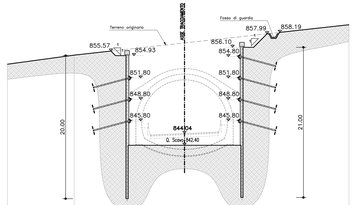

Scala altezze 1:200
Scala lunghezze 1:200
0=830.00m s.l.m.

SEZIONE			
DISTANZE PARZIALI	15.11		
DISTANZE PROGRESSIVE			
QUOTE TERRENO			
QUOTE PROGETTO			

SEZIONE
SCALA 1:200
PK 210.00 – IMBOCCO

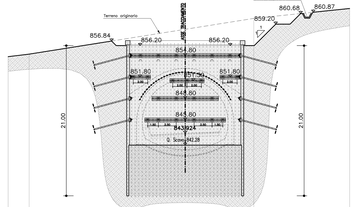

Scala altezze 1:200
Scala lunghezze 1:200
0=830.00m s.l.m.

SEZIONE			
DISTANZE PARZIALI	21.24		
DISTANZE PROGRESSIVE			
QUOTE TERRENO			
QUOTE PROGETTO			

PROFILO IN ASSE
SCALA 1:500

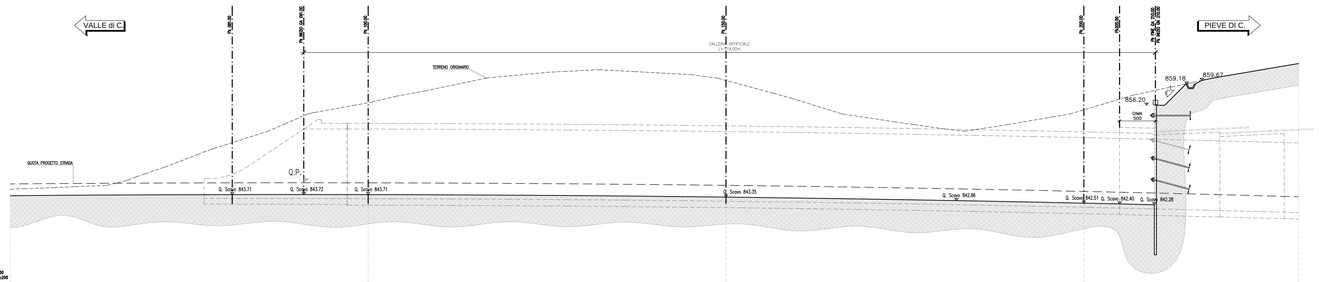

Scala altezze 1:200
Scala lunghezze 1:200
0=830.00m s.l.m.

SEZIONE					
DISTANZE PARZIALI	10.000	10.000	10.000	10.000	
DISTANZE PROGRESSIVE					
QUOTE TERRENO					
QUOTE PROGETTO					

Coordinamento Territoriale Nord Est
Area Compartimentale Veneto
Via Ca' Rossa, 10 - 30174 Mestre-Venezia Mestre T (+39) 041 2911411 - F (+39) 041 5317321
Pec area-veneto@cert.stradeanas.it www.stradeanas.it
Anas S.p.A. - Società con Socio Unico
Sede Legale:
Via Monzambano, 10 - 00185 Roma T (+39) 06 44461 - F (+39) 06 4456224
Pec anas@postacert.stradeanas.it
Cod. Soc. Euro 2.269.892.000,00 Iscr. R.E.A. 1024691 P.IVA 02132081003 – C.F. 80208450587

S.S. n° 51 "di Alemagna"
Provincia di Belluno

Piano straordinario per l'accessibilità a Cortina 2021

Attraversamento dell'abitato di Tai di Cadore

PROGETTO DEFINITIVO

PROGETTAZIONE ANAS S.p.A.
Coordinamento Territoriale Nord Est - Area Compartimentale Veneto

IL PROGETTISTA:	IL GEOLOGO:	IL GRUPPO DI PROGETTAZIONE:
Ing. Pietro Leonardo CAPUCCI	Geol. Emanuele AMICI	Dott. Marco FORMENTELLO Arch. Lisa ZANONER

ASSISTENZA ALLA PROGETTAZIONE:
STUDIO TECNICO ING. PUCCINELLI Mandataria capogruppo — zollet Mandante — SINTI ingegneria Mandante

Visto: IL RESPONSABILE DEL PROCEDIMENTO
Ing. Gabriele MANCINELLI

PROTOCOLLO:
DATA:

N. ELABORATO:

GALLERIA NATURALE TAI DI CADORE
IMBOCCO OVEST
FASE COSTRUTTIVA - PROFILO E SEZIONI

CODICE PROGETTO:				NOME FILE: P00_GA02_OST_D101A.DWG	REVISIONE	SCALA:
PROGETTO: MS NE 14 D	LIV. PROG.: 1 7 0 9	N. PROG.:		CODICE ELAB.: P 0 0 G A 0 2 O S T D 1 0 1	A	1:200

REV.	DESCRIZIONE	DATA	REDATTO	VERIFICATO	APPROVATO
D					
C					
B					
A	EMISSIONE	05/09/2017	F. Poggi	M.Puccinelli	P.Capucci