



Coordinamento Territoriale Nord Est

Area Compartimentale Veneto

Via E. Millosevich, 49 - 30173 Venezia Mestre T [+39] 041 2911411 - F [+39] 041 5317321  
Pec anas.veneto@postacert.stradeanas.it - www.stradeanas.it


Anas S.p.A. - Società con Socio Unico

Sede Legale

Via Monzambano, 10 - 00185 Roma T [+39] 06 44461 - F [+39] 06 4456224

Pec anas@postacert.stradeanas.it

Cap. Soc. Euro 2.269.892.000,00 Iscr. R.E.A. 1024951 P.IVA 02133681003 - C.F. 80208450587



cortina  
2021

# S.S. n° 51 "di Alemagna" Provincia di Belluno

## Piano straordinario per l'accessibilità a Cortina 2021

Attraversamento dell'abitato di Tai di Cadore

### PROGETTO DEFINITIVO

PROGETTAZIONE ANAS S.p.A.

Coordinamento Territoriale Nord Est - Area Compartimentale Veneto

IL PROGETTISTA:

*Ing. Pietro Leonardo CARLUCCI*

IL GEOLOGO:

*Geol. Emanuela AMICI*

IL GRUPPO DI PROGETTAZIONE:

*Dott Marco FORMENTELLO*

*Arch. Lisa ZANNONER*

ASSISTENZA ALLA PROGETTAZIONE:

STUDIO TECNICO

ING. PUCCINELLI

Mandataria-capogruppo



Mandante



Mandante

visto: IL RESPONSABILE DEL PROCEDIMENTO

*Ing. Gabriella MANGINELLI*

PROTOCOLLO:

DATA:

N. ELABORATO:

## OPERE IN SOTTERRANEO-GALLERIA TAI DI CADORE

Relazione sui fabbricati interferiti

CODICE PROGETTO

PROGETTO LIV. PROG. N. PROG.

MSVE14 D 1709

NOME FILE

T00\_GN00\_OST\_RE03A.doc

REVISIONE

SCALA:

CODICE ELAB. T00GN00OSTRE03

A

D

C

B

A

EMISSIONE

Luglio 2017

M.Puccinelli

M.Puccinelli

P.Carlucci

REV.

DESCRIZIONE

DATA

REDATTO

VERIFICATO

APPROVATO

<i>SS. 51 'DI ALEMAGNA' – Piano straordinario per l'accessibilità a Cortina 2021 – Attraversamento dell'abitato di Tai di Cadore</i>  <i>Progetto definitivo</i>  <b>RELAZIONE SUI FABBRICATI INTERFERITI</b>	File	T00_GN00_OST_RE03A_Tai_Interf_Edifici_R00.doc
	Rev.	A
	Pag.	1 di 33

## INDICE

<b>1</b>	<b>INQUADRAMENTO DEL PROGETTO.....</b>	<b>3</b>
<b>2</b>	<b>DESCRIZIONE FABBRICATI INTERFERITI.....</b>	<b>4</b>
2.1	FABBRICATO N.1A E 1B .....	6
2.1.1	<i>Identificazione del fabbricato .....</i>	6
2.1.2	<i>Destinazione d'uso prevalente.....</i>	7
2.1.3	<i>Caratteristiche costruttive .....</i>	7
2.1.4	<i>Rilevanza architettonica/storica/artistica .....</i>	8
2.1.5	<i>Tipologia Fondazioni.....</i>	8
2.1.6	<i>Stato di conservazione .....</i>	8
2.2	FABBRICATO N.2.....	10
2.2.1	<i>Identificazione del fabbricato .....</i>	10
2.2.2	<i>Destinazione d'uso prevalente.....</i>	11
2.2.3	<i>Caratteristiche costruttive .....</i>	11
2.2.4	<i>Rilevanza architettonica/storica/artistica .....</i>	11
2.2.5	<i>Tipologia Fondazioni.....</i>	11
2.2.6	<i>Stato di conservazione .....</i>	11
2.3	FABBRICATO N.3.....	13
2.3.1	<i>Identificazione del fabbricato .....</i>	13
2.3.2	<i>Destinazione d'uso prevalente.....</i>	13
2.3.3	<i>Caratteristiche costruttive .....</i>	13
2.3.4	<i>Rilevanza architettonica/storica/artistica .....</i>	14
2.3.5	<i>Tipologia Fondazioni.....</i>	14
2.3.6	<i>Stato di conservazione .....</i>	14
2.4	FABBRICATO N.4.....	16
2.4.1	<i>Identificazione del fabbricato .....</i>	16
2.4.2	<i>Destinazione d'uso prevalente.....</i>	17
2.4.3	<i>Caratteristiche costruttive .....</i>	17
2.4.4	<i>Rilevanza architettonica/storica/artistica .....</i>	17
2.4.5	<i>Tipologia Fondazioni.....</i>	17
2.4.6	<i>Stato di conservazione .....</i>	17
2.5	FABBRICATO N.5.....	19
2.5.1	<i>Identificazione del fabbricato .....</i>	19
2.5.2	<i>Destinazione d'uso prevalente.....</i>	19
2.5.3	<i>Caratteristiche costruttive .....</i>	20

---

<i>SS. 51 'DI ALEMAGNA' – Piano straordinario per l'accessibilità a Cortina 2021 – Attraversamento dell'abitato di Tai di Cadore</i>  <i>Progetto definitivo</i>  <b>RELAZIONE SUI FABBRICATI INTERFERITI</b>	File	T00_GN00_OST_RE03A_Tai_Interf_Edifici_R00.doc
	Rev.	A
	Pag.	2 di 33

2.5.4	<i>Rilevanza architettonica/storica/artistica</i>	20
2.5.5	<i>Tipologia Fondazioni</i>	20
2.5.6	<i>Stato di conservazione</i>	20
2.6	<b>FABBRICATO N.6</b>	22
2.6.1	<i>Identificazione del fabbricato</i>	22
2.6.2	<i>Destinazione d'uso prevalente</i>	23
2.6.3	<i>Caratteristiche costruttive</i>	23
2.6.4	<i>Rilevanza architettonica/storica/artistica</i>	23
2.6.5	<i>Tipologia Fondazioni</i>	23
2.6.6	<i>Stato di conservazione</i>	23
2.7	<b>FABBRICATO N.7</b>	25
2.7.1	<i>Identificazione del fabbricato</i>	25
2.7.2	<i>Destinazione d'uso prevalente</i>	26
2.7.3	<i>Caratteristiche costruttive</i>	26
2.7.4	<i>Rilevanza architettonica/storica/artistica</i>	26
2.7.5	<i>Tipologia Fondazioni</i>	26
2.7.6	<i>Stato di conservazione</i>	26
2.8	<b>FABBRICATO N.8</b>	28
2.8.1	<i>Identificazione del fabbricato</i>	28
2.8.2	<i>Destinazione d'uso prevalente</i>	28
2.8.3	<i>Caratteristiche costruttive</i>	28
2.8.4	<i>Rilevanza architettonica/storica/artistica</i>	29
2.8.5	<i>Tipologia Fondazioni</i>	29
2.8.6	<i>Stato di conservazione</i>	29
2.9	<b>FABBRICATO N.9</b>	31
2.9.1	<i>Identificazione del fabbricato</i>	31
2.9.2	<i>Destinazione d'uso prevalente</i>	32
2.9.3	<i>Caratteristiche costruttive</i>	32
2.9.4	<i>Rilevanza architettonica/storica/artistica</i>	32
2.9.5	<i>Tipologia Fondazioni</i>	32
2.9.6	<i>Stato di conservazione</i>	32

---

<i>SS. 51 'DI ALEMAGNA' – Piano straordinario per l'accessibilità a Cortina 2021 – Attraversamento dell'abitato di Tai di Cadore</i>  <i>Progetto definitivo</i>  <b>RELAZIONE SUI FABBRICATI INTERFERITI</b>	File	T00_GN00_OST_RE03A_Tai_Interf_Edifici_R00.doc
	Rev.	A
	Pag.	3 di 33

## **1 INQUADRAMENTO DEL PROGETTO**

Nell'ambito del progetto della variante di attraversamento dell'abitato di Tai di Cadore il tracciato si sviluppa per buona parte in galleria.

La galleria di Tai di Cadore presenta una lunghezza di 941m con coperture massime dell'ordine di 60m, sottopassando le località Manzago e Le Verte.

La Galleria Tai di Cadore prevede un tratto scavato a foro cieco di lunghezza 790m e due tratti iniziali di galleria artificiale di approccio, rispettivamente pari a circa 119m all'imbocco Ovest e 32m all'imbocco Est.

Nel suo percorso in sotterraneo il tracciato sottopassa alcuni edifici posti in superficie.

La presente relazione illustra la posizione relativa dell'asse della galleria rispetto ai fabbricati posti in superficie ricadenti all'interno di una area di potenziale influenza geotecnica.

Ogni fabbricato è catalogato con un numero identificativo, una documentazione fotografica, la posizione assoluta e relativa.

<i>SS. 51 'DI ALEMAGNA' – Piano straordinario per l'accessibilità a Cortina 2021 – Attraversamento dell'abitato di Tai di Cadore</i> <i>Progetto definitivo</i> <b>RELAZIONE SUI FABBRICATI INTERFERITI</b>	File	T00_GN00_OST_RE03A_Tai_Interf_Edifici_R00.doc
	Rev.	A
	Pag.	4 di 33

## 2 DESCRIZIONE FABBRICATI INTERFERITI

Il tracciato della galleria Tai di Cadore potenzialmente interferisce con numero 8 fabbricati posti in superficie.

Di questi nei paragrafi seguenti si fornisce una catalogazione caratterizzata da

- Numero identificativo del fabbricato (ordine crescente procedendo da Ovest verso Est)
- Coordinate assolute dello spigolo più vicino all'asse galleria
- Distanza orizzontale e verticale dello spigolo più vicino all'asse della galleria
- Documentazione fotografica

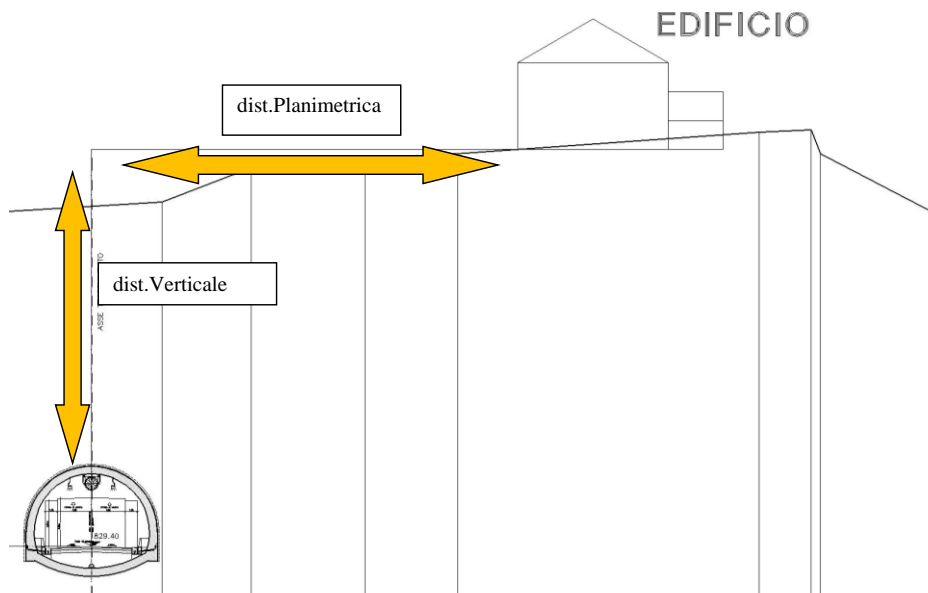


Figura 1 – Esempio di distanza orizzontale e verticale da asse galleria

Tali informazioni dovranno essere integrate, a seguito di una disponibilità di accesso al singolo fabbricato e di un rilievo di dettaglio dello stesso, con

- Dati storici del fabbricato (anno di costruzione, interventi di manutenzione straordinaria, etc..)
- Le dimensioni del fabbricato
- La tipologia strutturale in elevazione
- La tipologia delle fondazioni
- La quota del piano cantina
- Stato generale del fabbricato (Condizioni generali, presenza o meno di uno stato fessurativo esistente, cedimenti nella zona circostante)

<i>SS. 51 'DI ALEMAGNA' – Piano straordinario per l'accessibilità a Cortina 2021 – Attraversamento dell'abitato di Tai di Cadore</i>  <i>Progetto definitivo</i>  <b>RELAZIONE SUI FABBRICATI INTERFERITI</b>	File	T00_GN00_OST_RE03A_Tai_Interf_Edifici_R00.doc
	Rev.	A
	Pag.	5 di 33

Nelle schede seguenti è stato attribuito un indice di confidenza delle informazioni acquisite per ogni singola pre-esistenza, come da tabella seguente:

<b>Modalità di assegnazione del livello di confidenza delle pre-esistenze</b>	
<b>1</b>	Informazioni disponibili sulla struttura compreso gli elaborati di progetto
<b>2</b>	Assenza degli elaborati di progetto, ma presenti informazioni su edifici situati nelle vicinanze con medesima tipologia costruttiva
<b>3</b>	Assenza di elaborati di progetto ed assenza di informazioni di edifici limitrofi. Le sole informazioni provengono da l'esame visivo della costruzione e dalle carte geologiche
<b>4</b>	Nessuna informazione del manufatto in esame utile a definirne la configurazione architettonica e strutturale

File	T00_GN00_OST_RE03A_Tai_ Interf_Edifici_R00.doc
Rev.	A
Pag.	6 di 33

## 2.1 FABBRICATO N.1a e 1b

### 2.1.1 Identificazione del fabbricato

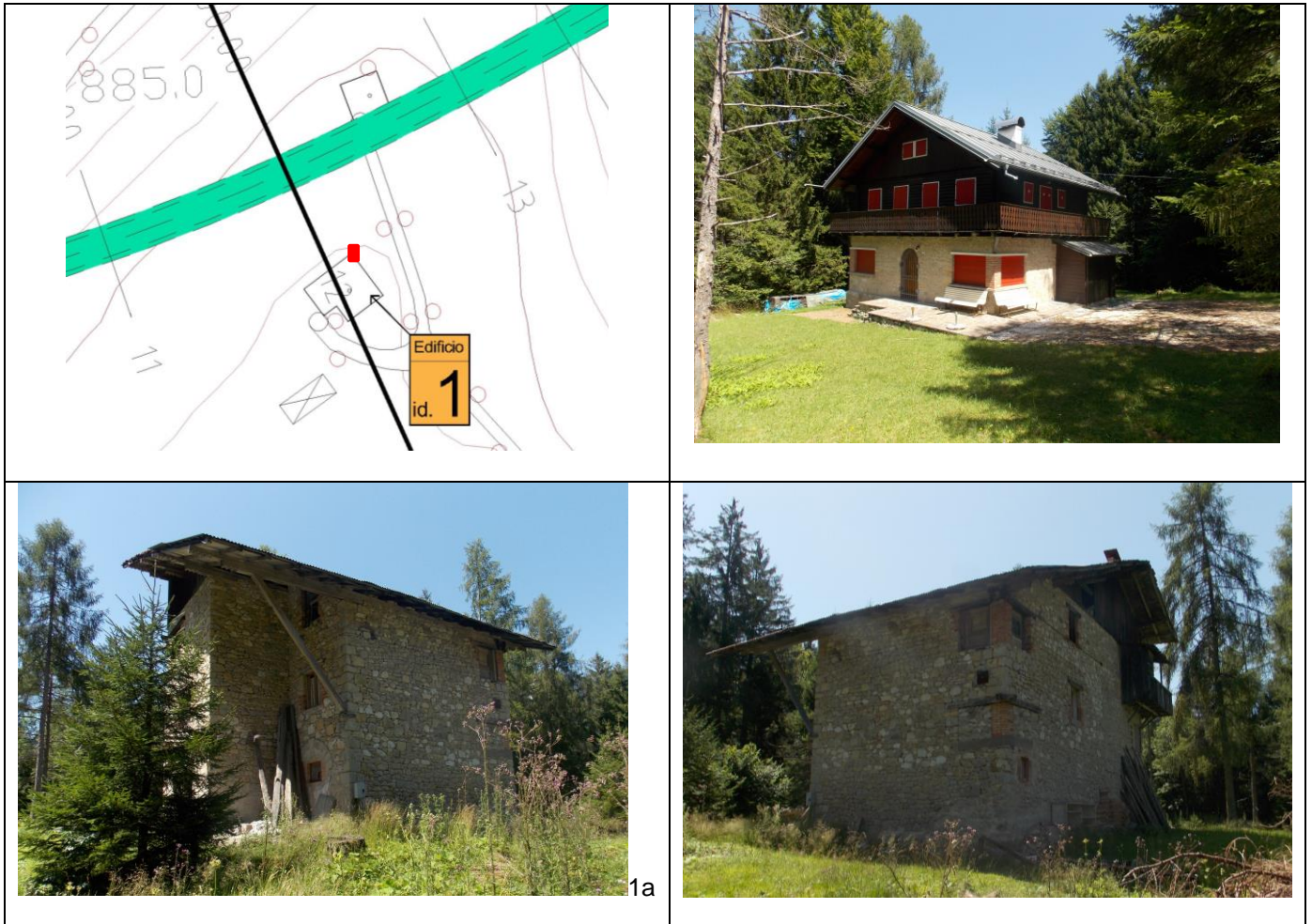


Figura 2 – Ubicazione Edificio 1a ed 1b

Ubicazione	Via Manzago n. XX	
Accesso	Da Via Manzago	

EDIFICIO 1a					
Descrizione	coordinate [m - mslm]			Dist. asse di tracciamento [m]	
	Est	Nord	Z	Planimetrica	Verticale
spigolo Nord	1758193.59	5146113.36	911.88	27.5	62

<i>SS. 51 'DI ALEMAGNA' – Piano straordinario per l'accessibilità a Cortina 2021 – Attraversamento dell'abitato di Tai di Cadore</i> <i>Progetto definitivo</i> <b>RELAZIONE SUI FABBRICATI INTERFERITI</b>	File	T00_GN00_OST_RE03A_Tai_Interf_Edifici_R00.doc
	Rev.	A
	Pag.	7 di 33

<b>EDIFICIO 1b</b>					
Descrizione	coordinate [m - mslm]			Dist. asse di tracciamento [m]	
	Est	Nord	Z	Planimetrica	Verticale
spigolo Sud	1758203.82	5146150.36	906.49	2.7	58

### 2.1.2 Destinazione d'uso prevalente

Residenziale

### 2.1.3 Caratteristiche costruttive

<b>Edificio 1a</b>		
Epoca di Costruzione		N.D.
Num Piani	Fuori terra	3
	interrati	0
Tipologia Costruttiva prevalente		Muratura in sasso
Copertura	Tipo	Due falde
	materiale	legno
Tamponamenti esterni		Muratura in sasso
Indice di confidenza	3	Medio/basso

<b>Edificio 1b</b>		
Epoca di Costruzione		N.D.
Num Piani	Fuori terra	2 + sottotetto
	interrati	0
Tipologia Costruttiva prevalente		Muratura
Copertura	Tipo	Due falde
	materiale	Pannelli e lastre
Tamponamenti esterni		N.D.
Indice di confidenza	4	basso



<i>SS. 51 'DI ALEMAGNA' – Piano straordinario per l'accessibilità a Cortina 2021 – Attraversamento dell'abitato di Tai di Cadore</i> <i>Progetto definitivo</i> <b>RELAZIONE SUI FABBRICATI INTERFERITI</b>	File	T00_GN00_OST_RE03A_Tai_Interf_Edifici_R00.doc
	Rev.	A
	Pag.	8 di 33

#### 2.1.4 Rilevanza architettonica/storica/artistica

No

#### 2.1.5 Tipologia Fondazioni

<b>Edificio 1a</b>		
Tipo di fondazione		N.D.
Quota di imposta		N.D.
Presenza di fondazioni profonde		N.D.
Condizioni delle fondazioni		N.D.
Presenza di infiltrazioni		N.D.
Indice di confidenza	4	basso

<b>Edificio 1b</b>		
Tipo di fondazione		N.D.
Quota di imposta		N.D.
Presenza di fondazioni profonde		N.D.
Condizioni delle fondazioni		N.D.
Presenza di infiltrazioni		N.D.
Indice di confidenza	4	basso

#### 2.1.6 Stato di conservazione

<b>Edificio 1a</b>					
Generale	Pessimo		X		
	Scarso				
	Medio				
	Buono				
	ottimo				
Presenza di lesioni	Si	X	forma	lievi	importanti

<i>SS. 51 'DI ALEMAGNA' – Piano straordinario per l'accessibilità a Cortina 2021 – Attraversamento dell'abitato di Tai di Cadore</i> <i>Progetto definitivo</i> <b>RELAZIONE SUI FABBRICATI INTERFERITI</b>	File	T00_GN00_OST_RE03A_Tai_Interf_Edifici_R00.doc
	Rev.	A
	Pag.	9 di 33

	No			
Fuori piombo	N.D.			
umidità	N.D.			
corrosioni	Su elementi strutturali	N.D.		
	Su coperture	N.D.		
	Su tamponamenti	N.D.		
Indice di confidenza	4	Basso		

<b>Edificio 1b</b>				
Generale	Pessimo Scarso Medio Buono ottimo	X		
Presenza di lesioni	Si      N.D. No      N.D.	forma	lievi	importanti
Fuori piombo	N.D.			
umidità	N.D.			
corrosioni	Su elementi strutturali	N.D.		
	Su coperture	N.D.		
	Su tamponamenti	N.D.		
Indice di confidenza	4	Basso		

## 2.2 FABBRICATO N.2

### 2.2.1 Identificazione del fabbricato

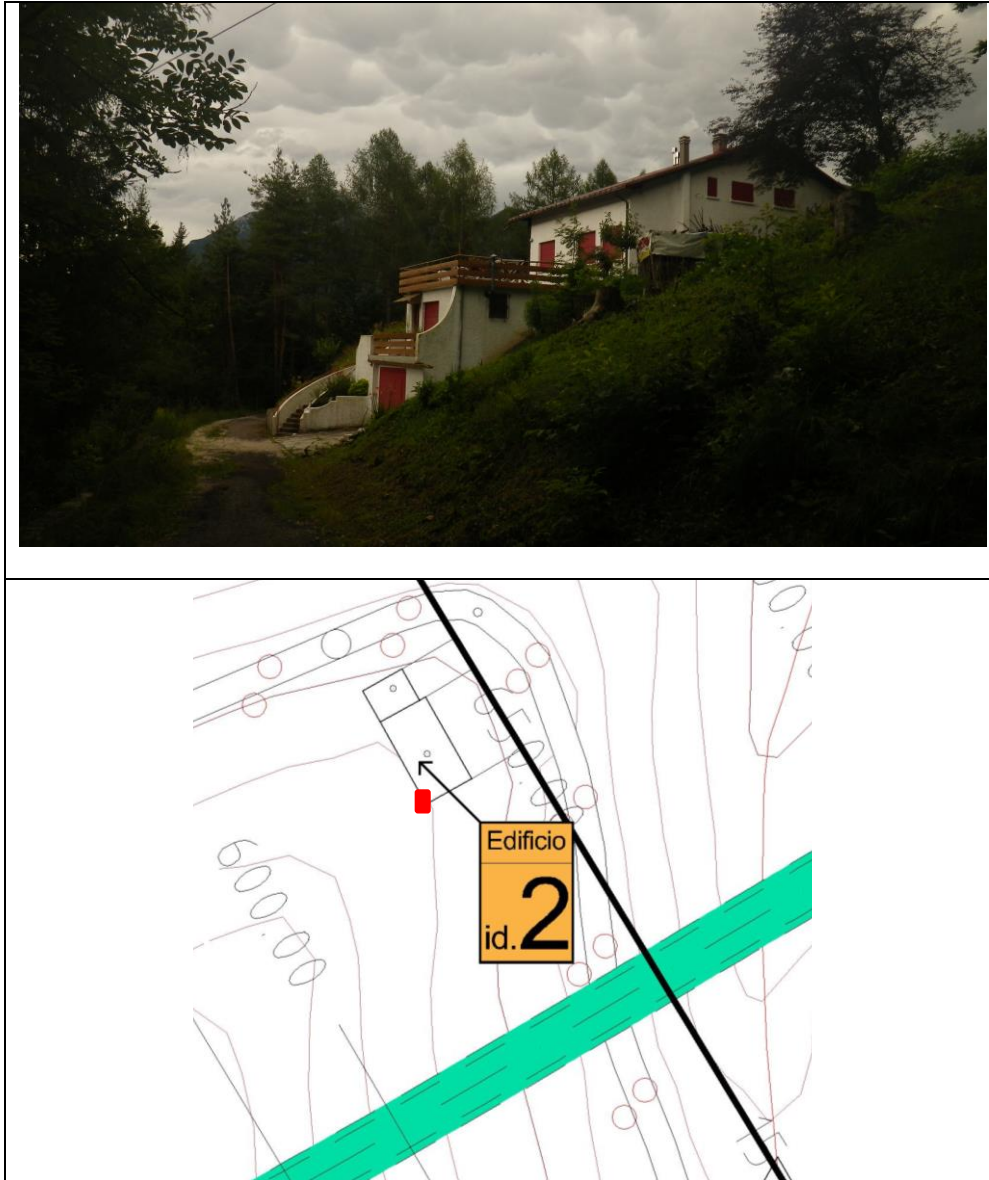


Figura 3 – Immagine ed Ubicazione Edificio 2

Ubicazione	Via Manzago n. XX	
Accesso	Da Via Manzago	

EDIFICIO 2					
Descrizione	coordinate [m - mslm]			dist. asse di tracciamento [m]	
	Est	Nord	Z	Planimetrica	Verticale
spigolo Sud	1758269.59	5146234.74	883.42	45	33

<i>SS. 51 'DI ALEMAGNA' – Piano straordinario per l'accessibilità a Cortina 2021 – Attraversamento dell'abitato di Tai di Cadore</i> <i>Progetto definitivo</i> <b>RELAZIONE SUI FABBRICATI INTERFERITI</b>	File	T00_GN00_OST_RE03A_Tai_Interf_Edifici_R00.doc
	Rev.	A
	Pag.	11 di 33

### 2.2.2 Destinazione d'uso prevalente

Residenziale

### 2.2.3 Caratteristiche costruttive

Epoca di Costruzione		N.D.
Num Piani	Fuori terra	3
	interrati	N.D.
Tipologia Costruttiva prevalente		N.D.
Copertura	Tipo	Piana e due falde
	materiale	Coppi e tegole
Tamponamenti esterni		N.D.
Indice di confidenza	4	basso

### 2.2.4 Rilevanza architettonica/storica/artistica

No

### 2.2.5 Tipologia Fondazioni

Tipo di fondazione		N.D.
Quota di imposta		N.D.
Presenza di fondazioni profonde		N.D.
Condizioni delle fondazioni		N.D.
Presenza di infiltrazioni		N.D.
Indice di confidenza	4	basso

### 2.2.6 Stato di conservazione

Generale	Pessimo	X
	Scarso	
	Medio	
	Buono	

<i>SS. 51 'DI ALEMAGNA' – Piano straordinario per l'accessibilità a Cortina 2021 – Attraversamento dell'abitato di Tai di Cadore</i> <i>Progetto definitivo</i> <b>RELAZIONE SUI FABBRICATI INTERFERITI</b>	File	T00_GN00_OST_RE03A_Tai_Interf_Edifici_R00.doc
	Rev.	A
	Pag.	12 di 33

	ottimo				
Presenza di lesioni	Si	N.D.	forma	lievi	importanti
	No	N.D.			
Fuori piombo	N.D.				
umidità	N.D.				
corrosioni	Su elementi strutturali		N.D.		
	Su coperture		N.D.		
	Su tamponamenti		N.D.		
Indice di confidenza	4		basso		

<i>SS. 51 'DI ALEMAGNA' – Piano straordinario per l'accessibilità a Cortina 2021 – Attraversamento dell'abitato di Tai di Cadore</i> <i>Progetto definitivo</i> <b>RELAZIONE SUI FABBRICATI INTERFERITI</b>	File	T00_GN00_OST_RE03A_Tai_Interf_Edifici_R00.doc
	Rev.	A
	Pag.	13 di 33

## 2.3 FABBRICATO N.3

### 2.3.1 Identificazione del fabbricato



Figura 4 – Immagine ed Ubicazione Edificio 3

Ubicazione	Via Manzago n. XX	
Accesso	Da Via Manzago	

EDIFICIO 3					
Descrizione	coordinate [m - mslm]			dist. asse di tracciamento [m]	
	Est	Nord	Z	Planimetrica	Verticale
spigolo Nord	1758366.33	5146229.33	867.58	10	25

### 2.3.2 Destinazione d'uso prevalente

Residenziale

### 2.3.3 Caratteristiche costruttive

Epoca di Costruzione		N.D.
Num Piani	Fuori terra	1 + sottotetto
	interrati	0
Tipologia Costruttiva prevalente		N.D.

<i>SS. 51 'DI ALEMAGNA' – Piano straordinario per l'accessibilità a Cortina 2021 – Attraversamento dell'abitato di Tai di Cadore</i> <i>Progetto definitivo</i> <b>RELAZIONE SUI FABBRICATI INTERFERITI</b>	File	T00_GN00_OST_RE03A_Tai_Interf_Edifici_R00.doc
	Rev.	A
	Pag.	14 di 33

Copertura	Tipo materiale	Due falde Pannelli e lastre
Tamponamenti esterni		N.D.
Indice di confidenza	4	basso

#### 2.3.4 Rilevanza architettonica/storica/artistica

No

#### 2.3.5 Tipologia Fondazioni

Tipo di fondazione		N.D.
Quota di imposta		N.D.
Presenza di fondazioni profonde		N.D.
Condizioni delle fondazioni		N.D.
Presenza di infiltrazioni		N.D.
Indice di confidenza	4	basso

#### 2.3.6 Stato di conservazione

Generale	Pessimo Scarso Medio Buono ottimo	x		
Presenza di lesioni	Si      N.D.	forma	lievi	importanti
	No      N.D.			
Fuori piombo	N.D.			
umidità	N.D.			
corrosioni	Su elementi strutturali	N.D.		

<i>SS. 51 'DI ALEMAGNA' – Piano straordinario per l'accessibilità a Cortina 2021 – Attraversamento dell'abitato di Tai di Cadore</i> <i>Progetto definitivo</i> <i>RELAZIONE SUI FABBRICATI INTERFERITI</i>	File	T00_GN00_OST_RE03A_Tai_Interf_Edifici_R00.doc
	Rev.	A
	Pag.	15 di 33

	Su coperture	N.D.
	Su tamponamenti	N.D.
Indice di confidenza	4	basso



## 2.4 FABBRICATO N.4

### 2.4.1 Identificazione del fabbricato



Figura 5 – Immagine ed Ubicazione Edificio 4

Ubicazione	Via Manzago n. XX	
Accesso	Da Via Manzago	

EDIFICIO 4					
Descrizione	coordinate [m - mslm]			dist. asse di tracciamento [m]	
	Est	Nord	Z	Planimetrica	Verticale
spigolo Nord	1758387.05	5146242.87	867.88	14	27

<i>SS. 51 'DI ALEMAGNA' – Piano straordinario per l'accessibilità a Cortina 2021 – Attraversamento dell'abitato di Tai di Cadore</i> <i>Progetto definitivo</i> <b>RELAZIONE SUI FABBRICATI INTERFERITI</b>	File	T00_GN00_OST_RE03A_Tai_Interf_Edifici_R00.doc
	Rev.	A
	Pag.	17 di 33

#### 2.4.2 Destinazione d'uso prevalente

Residenziale

#### 2.4.3 Caratteristiche costruttive

Epoca di Costruzione		N.D.
Num Piani	Fuori terra	3
	interrati	N.D.
Tipologia Costruttiva prevalente		N.D.
Copertura	Tipo	Due falde
	materiale	Coppi e tegole
Tamponamenti esterni		N.D.
Indice di confidenza	4	basso

#### 2.4.4 Rilevanza architettonica/storica/artistica

no

#### 2.4.5 Tipologia Fondazioni

Tipo di fondazione		N.D.
Quota di imposta		N.D.
Presenza di fondazioni profonde		N.D.
Condizioni delle fondazioni		N.D.
Presenza di infiltrazioni		N.D.
Indice di confidenza	4	basso

#### 2.4.6 Stato di conservazione

Generale	Pessimo	x
	Scarso	
	Medio	
	Buono	
	ottimo	

<i>SS. 51 'DI ALEMAGNA' – Piano straordinario per l'accessibilità a Cortina 2021 – Attraversamento dell'abitato di Tai di Cadore</i> <i>Progetto definitivo</i> <i>RELAZIONE SUI FABBRICATI INTERFERITI</i>	File	T00_GN00_OST_RE03A_Tai_Interf_Edifici_R00.doc
	Rev.	A
	Pag.	18 di 33

Presenza di lesioni	Si	N.D.	forma	lievi	importanti
	No	N.D.			
Fuori piombo	N.D.				
umidità	N.D.				
corrosioni	Su elementi strutturali		N.D.		
	Su coperture		N.D.		
	Su tamponamenti		N.D.		
Indice di confidenza	4		basso		

## 2.5 FABBRICATO N.5

### 2.5.1 Identificazione del fabbricato

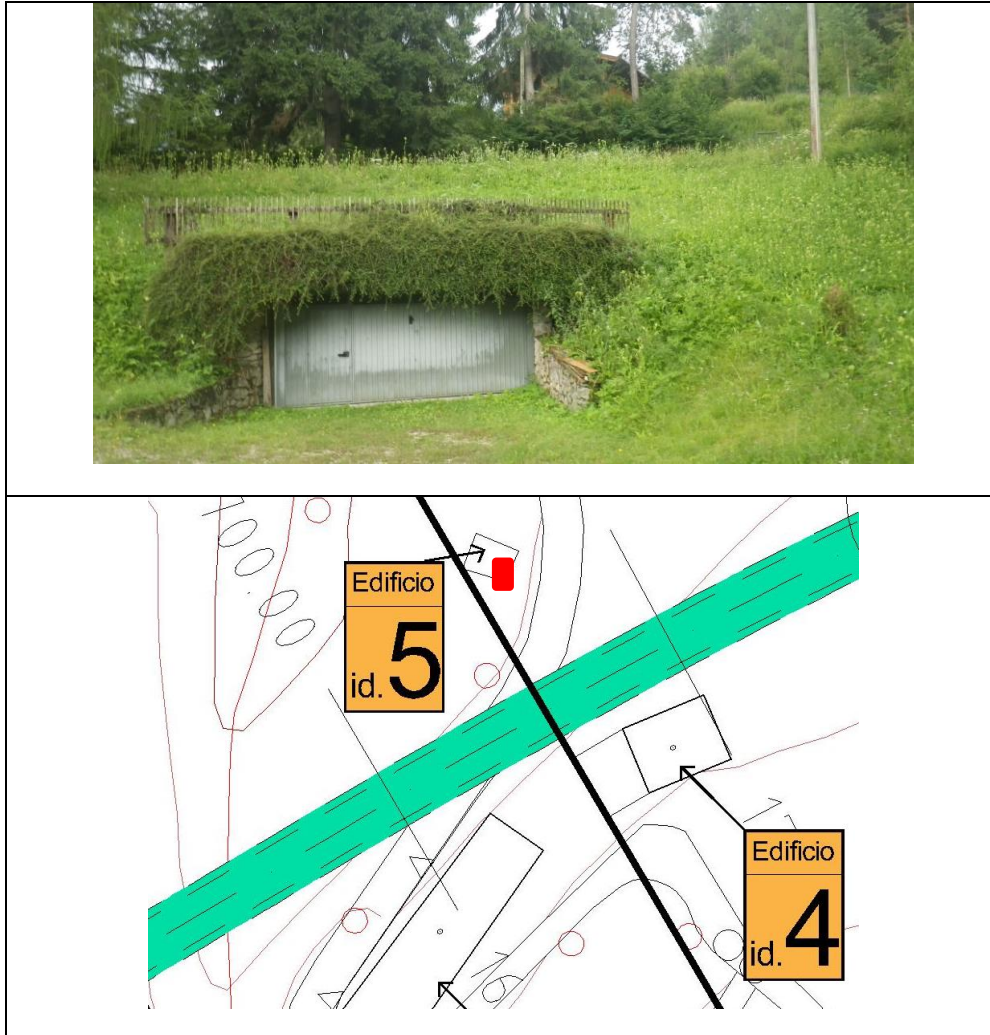


Figura 6 – Immagine ed Ubicazione Edificio 5

Ubicazione	Via Manzago n. XX	
Accesso	Da Via Manzago	

EDIFICIO 5					
Descrizione	coordinate [m - mslm]			dist. asse di tracciamento [m]	
	Est	Nord	Z	Planimetrica	Verticale
spigolo Sud	1758368.76	5146266.00	855.14	21	18

### 2.5.2 Destinazione d'uso prevalente

Residenziale – pertinenza: autorimessa

<i>SS. 51 'DI ALEMAGNA' – Piano straordinario per l'accessibilità a Cortina 2021 – Attraversamento dell'abitato di Tai di Cadore</i> <i>Progetto definitivo</i> <i>RELAZIONE SUI FABBRICATI INTERFERITI</i>	File	T00_GN00_OST_RE03A_Tai_Interf_Edifici_R00.doc
	Rev.	A
	Pag.	20 di 33

### 2.5.3 Caratteristiche costruttive

Epoca di Costruzione		N.D.
Num Piani	Fuori terra	0
	interrati	1
Tipologia Costruttiva prevalente		N.D.
Copertura	Tipo	-
	materiale	-
Tamponamenti esterni		-
Indice di confidenza	4	basso

### 2.5.4 Rilevanza architettonica/storica/artistica

No

### 2.5.5 Tipologia Fondazioni

Tipo di fondazione		N.D.
Quota di imposta		N.D.
Presenza di fondazioni profonde		N.D.
Condizioni delle fondazioni		N.D.
Presenza di infiltrazioni		N.D.
Indice di confidenza	4	basso

### 2.5.6 Stato di conservazione

Generale	Pessimo	X		
	Scarso			
	Medio			
	Buono			
	ottimo			
Presenza di lesioni	Si      N.D.	forma	lievi	importanti

<i>SS. 51 'DI ALEMAGNA' – Piano straordinario per l'accessibilità a Cortina 2021 – Attraversamento dell'abitato di Tai di Cadore</i> <i>Progetto definitivo</i> <b>RELAZIONE SUI FABBRICATI INTERFERITI</b>	File	T00_GN00_OST_RE03A_Tai_Interf_Edifici_R00.doc
	Rev.	A
	Pag.	21 di 33

	No      N.D.			
Fuori piombo	N.D.			
umidità	N.D.			
corrosioni	Su elementi strutturali	N.D.		
	Su coperture	N.D.		
	Su tamponamenti	N.D.		
Indice di confidenza	4	basso		

<i>SS. 51 'DI ALEMAGNA' – Piano straordinario per l'accessibilità a Cortina 2021 – Attraversamento dell'abitato di Tai di Cadore</i> <i>Progetto definitivo</i> <b>RELAZIONE SUI FABBRICATI INTERFERITI</b>	File	T00_GN00_OST_RE03A_Tai_Interf_Edifici_R00.doc
	Rev.	A
	Pag.	22 di 33

## 2.6 FABBRICATO N.6

### 2.6.1 Identificazione del fabbricato



Figura 7 – Immagine ed Ubicazione Edificio 6

Ubicazione	Via Manzago n. XX	
Accesso	Da Via Manzago	

EDIFICIO 6					
Descrizione	coordinate [m - mslm]			dist. asse di tracciamento [m]	
	Est	Nord	Z	Planimetrica	Verticale
spigolo Sud	1758366.98	5146307.04	859.58	58	10



<i>SS. 51 'DI ALEMAGNA' – Piano straordinario per l'accessibilità a Cortina 2021 – Attraversamento dell'abitato di Tai di Cadore</i>  <i>Progetto definitivo</i>  <b>RELAZIONE SUI FABBRICATI INTERFERITI</b>	File	T00_GN00_OST_RE03A_Tai_Interf_Edifici_R00.doc
	Rev.	A
	Pag.	23 di 33

### 2.6.2 Destinazione d'uso prevalente

Residenziale

### 2.6.3 Caratteristiche costruttive

Epoca di Costruzione		N.D.
Num Piani	Fuori terra	3
	interrati	N.D.
Tipologia Costruttiva prevalente		N.D.
Copertura	Tipo	Due falde
	materiale	Pannelli e lastre
Tamponamenti esterni		N.D.
Indice di confidenza	4	basso

### 2.6.4 Rilevanza architettonica/storica/artistica

No

### 2.6.5 Tipologia Fondazioni

Tipo di fondazione		N.D.
Quota di imposta		N.D.
Presenza di fondazioni profonde		N.D.
Condizioni delle fondazioni		N.D.
Presenza di infiltrazioni		N.D.
Indice di confidenza	4	basso

### 2.6.6 Stato di conservazione

Generale	Pessimo	x
	Scarso	
	Medio	



<i>SS. 51 'DI ALEMAGNA' – Piano straordinario per l'accessibilità a Cortina 2021 – Attraversamento dell'abitato di Tai di Cadore</i> <i>Progetto definitivo</i> <b>RELAZIONE SUI FABBRICATI INTERFERITI</b>	File	T00_GN00_OST_RE03A_Tai_Interf_Edifici_R00.doc
	Rev.	A
	Pag.	24 di 33

	Buono ottimo	(x)			
Presenza di lesioni	Si      N.D.	forma	lievi	importanti	
	No      N.D.				
Fuori piombo	N.D.				
umidità	N.D.				
corrosioni	Su elementi strutturali	N.D.			
	Su coperture	N.D.			
	Su tamponamenti	N.D.			
Indice di confidenza	4	basso			

## 2.7 FABBRICATO N.7

### 2.7.1 Identificazione del fabbricato

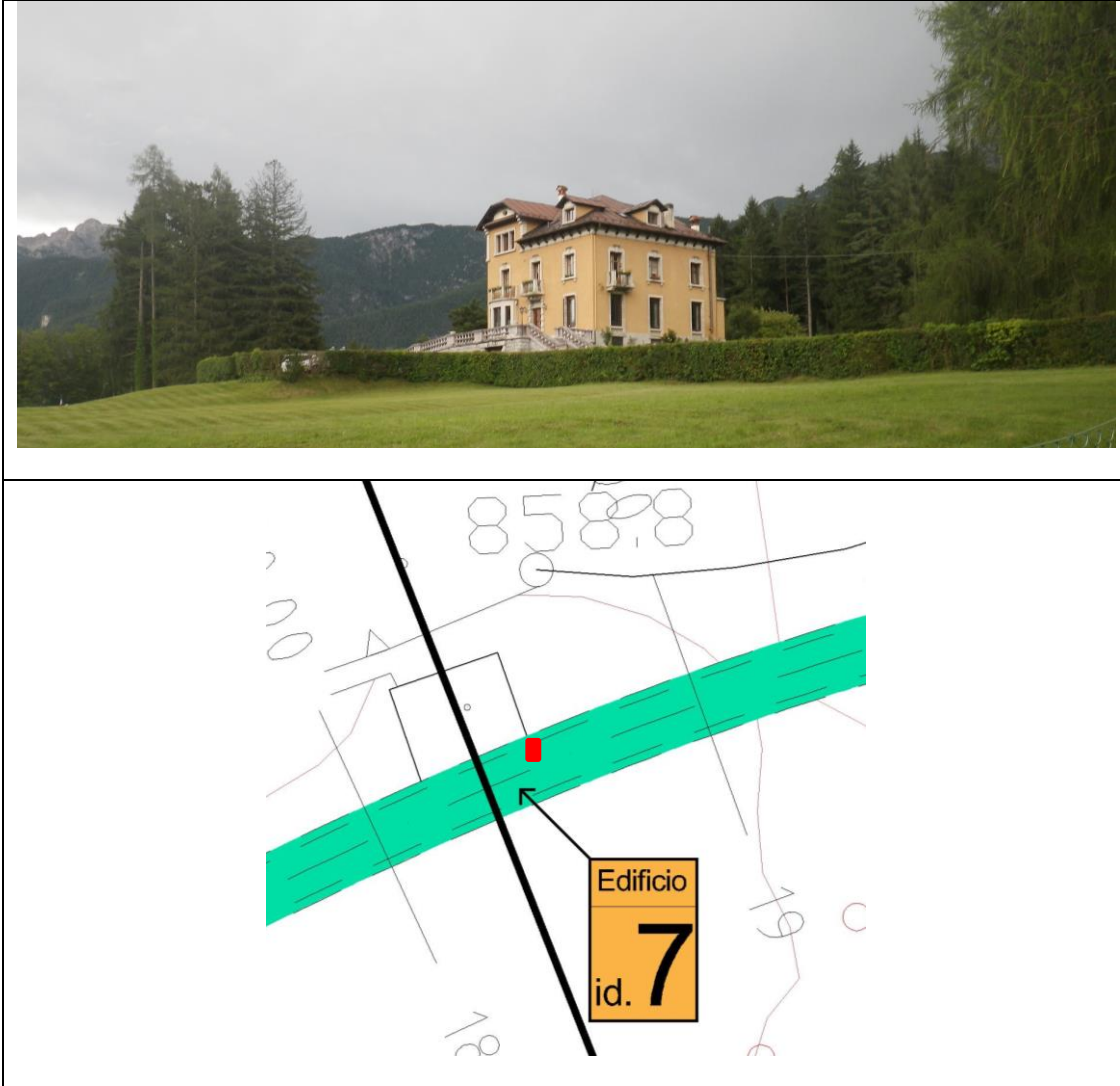


Figura 8 – Immagine ed Ubicazione Edificio 7

Ubicazione	Via Manzago n. XX	
Accesso	Da Via Manzago	

EDIFICIO 7					
Descrizione	coordinate [m - mslm]			dist. asse di tracciamento [m]	
	Est	Nord	Z	Planimetrica	Verticale
spigolo Sud	1758461.37	5146291.54	871.11	4	30

<i>SS. 51 'DI ALEMAGNA' – Piano straordinario per l'accessibilità a Cortina 2021 – Attraversamento dell'abitato di Tai di Cadore</i> <i>Progetto definitivo</i> <i>RELAZIONE SUI FABBRICATI INTERFERITI</i>	File	T00_GN00_OST_RE03A_Tai_Interf_Edifici_R00.doc
	Rev.	A
	Pag.	26 di 33

### 2.7.2 Destinazione d'uso prevalente

Residenziale

### 2.7.3 Caratteristiche costruttive

Epoca di Costruzione		N.D.
Num Piani	Fuori terra	3
	interrati	N.D.
Tipologia Costruttiva prevalente		N.D.
Copertura	Tipo	Multi falde
	materiale	Pannelli e lastre
Tamponamenti esterni		N.D.
Indice di confidenza	4	basso

### 2.7.4 Rilevanza architettonica/storica/artistica

Da accertare internamente.

Rivestimenti di pregio.

Scalinate.

### 2.7.5 Tipologia Fondazioni

Tipo di fondazione		N.D.
Quota di imposta		N.D.
Presenza di fondazioni profonde		N.D.
Condizioni delle fondazioni		N.D.
Presenza di infiltrazioni		N.D.
Indice di confidenza	4	basso

### 2.7.6 Stato di conservazione

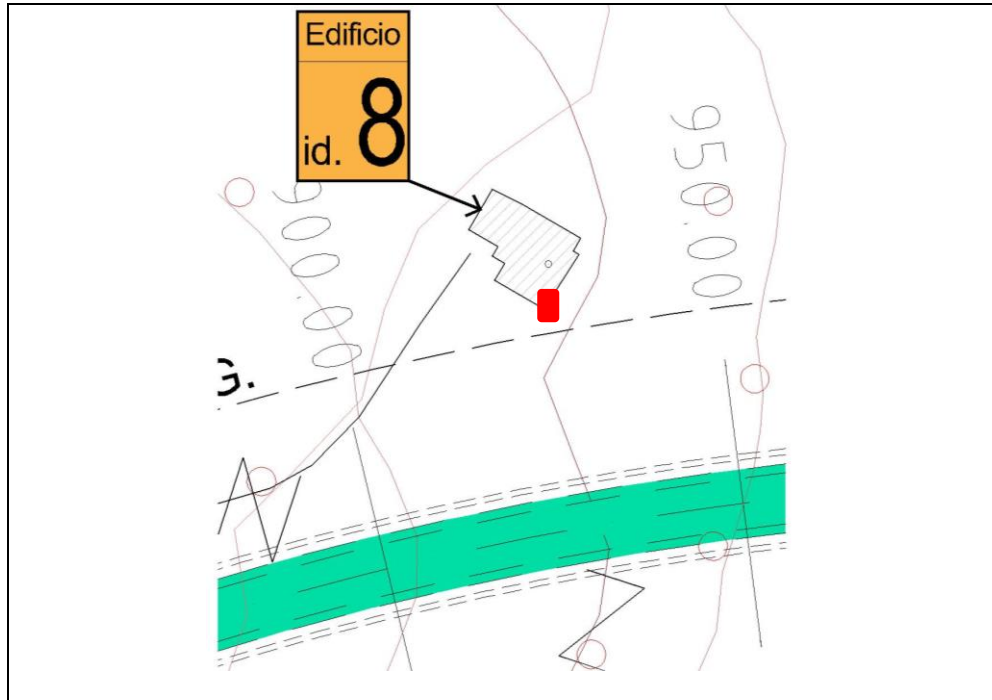
Generale	Pessimo Scarso	
----------	-------------------	--

<i>SS. 51 'DI ALEMAGNA' – Piano straordinario per l'accessibilità a Cortina 2021 – Attraversamento dell'abitato di Tai di Cadore</i> <i>Progetto definitivo</i> <b>RELAZIONE SUI FABBRICATI INTERFERITI</b>	File	T00_GN00_OST_RE03A_Tai_Interf_Edifici_R00.doc
	Rev.	A
	Pag.	27 di 33

	Medio Buono ottimo	x		
Presenza di lesioni	Si      N.D.	forma	lievi	importanti
	No      N.D.			
Fuori piombo	N.D.			
umidità	N.D.			
corrosioni	Su elementi strutturali	N.D.		
	Su coperture	N.D.		
	Su tamponamenti	N.D.		
Indice di confidenza	4	basso		

## 2.8 FABBRICATO N.8

### 2.8.1 Identificazione del fabbricato



Ubicazione	Via Manzago n. XX	
Accesso	Da Via Manzago	

EDIFICIO 8					
Descrizione	coordinate [m - mslm]			dist. asse di tracciamento [m]	
	Est	Nord	Z	Planimetrica	Verticale
spigolo Sud	1758555.09	5146348.22	857.12	31	29

### 2.8.2 Destinazione d'uso prevalente

Residenziale

### 2.8.3 Caratteristiche costruttive

Epoca di Costruzione		N.D.
Num Piani	Fuori terra	N.D.
	interrati	N.D.

<i>SS. 51 'DI ALEMAGNA' – Piano straordinario per l'accessibilità a Cortina 2021 – Attraversamento dell'abitato di Tai di Cadore</i> <i>Progetto definitivo</i> <i>RELAZIONE SUI FABBRICATI INTERFERITI</i>	File	T00_GN00_OST_RE03A_Tai_Interf_Edifici_R00.doc
	Rev.	A
	Pag.	29 di 33

Tipologia Costruttiva prevalente		N.D.
Copertura	Tipo	N.D.
	materiale	N.D.
Tamponamenti esterni		N.D.
Indice di confidenza	4	basso

#### 2.8.4 Rilevanza architettonica/storica/artistica

N.D. .

#### 2.8.5 Tipologia Fondazioni

Tipo di fondazione		N.D.
Quota di imposta		N.D.
Presenza di fondazioni profonde		N.D.
Condizioni delle fondazioni		N.D.
Presenza di infiltrazioni		N.D.
Indice di confidenza	4	basso

#### 2.8.6 Stato di conservazione

Generale	Pessimo	N.D.			
	Scarso	N.D.			
	Medio	N.D.			
	Buono	N.D.			
	ottimo	N.D.			
Presenza di lesioni	Si	N.D.	forma	lievi	importanti
	No	N.D.			
Fuori piombo	N.D.				
umidità	N.D.				

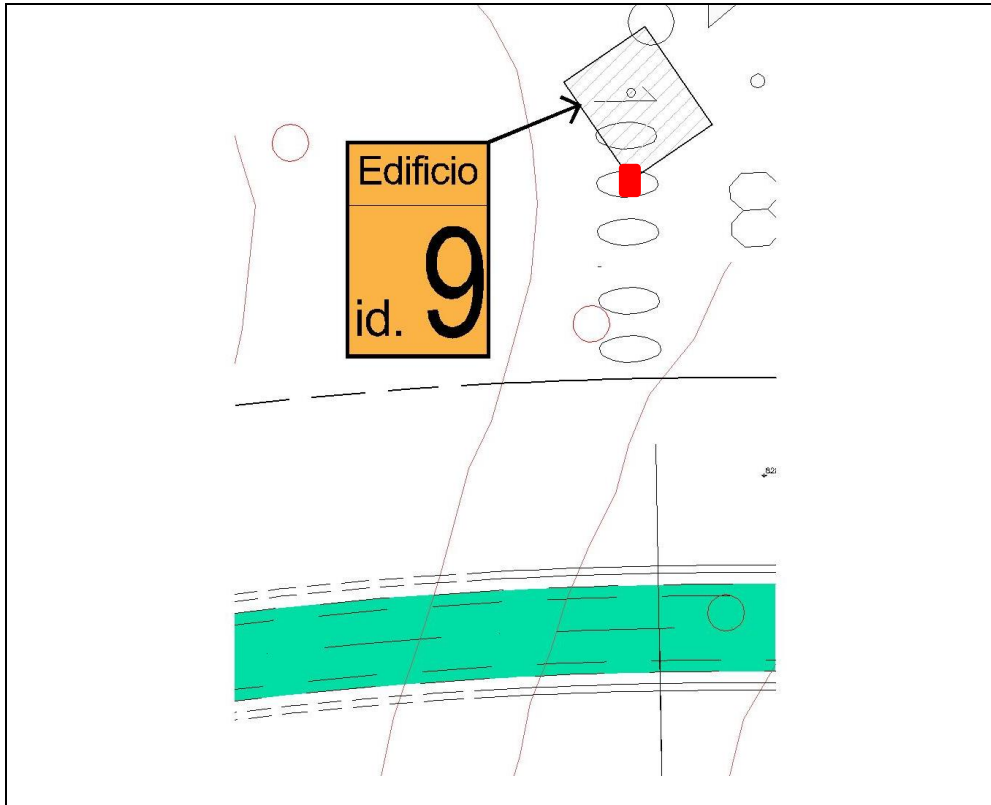
<i>SS. 51 'DI ALEMAGNA' – Piano straordinario per l'accessibilità a Cortina 2021 – Attraversamento dell'abitato di Tai di Cadore</i> <i>Progetto definitivo</i> <i>RELAZIONE SUI FABBRICATI INTERFERITI</i>	File	T00_GN00_OST_RE03A_Tai_Interf_Edifici_R00.doc
	Rev.	A
	Pag.	30 di 33

corrosioni	Su elementi strutturali	N.D.
	Su coperture	N.D.
	Su tamponamenti	N.D.
Indice di confidenza	4	basso

<i>SS. 51 'DI ALEMAGNA' – Piano straordinario per l'accessibilità a Cortina 2021 – Attraversamento dell'abitato di Tai di Cadore</i> <i>Progetto definitivo</i> <b>RELAZIONE SUI FABBRICATI INTERFERITI</b>	File	T00_GN00_OST_RE03A_Tai_Interf_Edifici_R00.doc
	Rev.	A
	Pag.	31 di 33

## 2.9 FABBRICATO N.9

### 2.9.1 Identificazione del fabbricato



Ubicazione	Via Manzago n. XX	
Accesso	Da Via Manzago	

EDIFICIO 9					
Descrizione	coordinate [m - mslm]			dist. asse di tracciamento [m]	
	Est	Nord	Z	Planimetrica	Verticale
spigolo Sud	1758629.37	5146373.74	843.30	49	17



<i>SS. 51 'DI ALEMAGNA' – Piano straordinario per l'accessibilità a Cortina 2021 – Attraversamento dell'abitato di Tai di Cadore</i> <i>Progetto definitivo</i> <b>RELAZIONE SUI FABBRICATI INTERFERITI</b>	File	T00_GN00_OST_RE03A_Tai_Interf_Edifici_R00.doc
	Rev.	A
	Pag.	32 di 33

### 2.9.2 Destinazione d'uso prevalente

Residenziale

### 2.9.3 Caratteristiche costruttive

Epoca di Costruzione		N.D.
Num Piani	Fuori terra	N.D.
	interrati	N.D.
Tipologia Costruttiva prevalente		N.D.
Copertura	Tipo	N.D.
	materiale	N.D.
Tamponamenti esterni		N.D.
Indice di confidenza	4	basso

### 2.9.4 Rilevanza architettonica/storica/artistica

N.D. .

### 2.9.5 Tipologia Fondazioni

Tipo di fondazione		N.D.
Quota di imposta		N.D.
Presenza di fondazioni profonde		N.D.
Condizioni delle fondazioni		N.D.
Presenza di infiltrazioni		N.D.
Indice di confidenza	4	basso

### 2.9.6 Stato di conservazione

Generale	Pessimo	N.D.
	Scarso	N.D.
	Medio	N.D.
	Buono	N.D.
	ottimo	N.D.

<i>SS. 51 'DI ALEMAGNA' – Piano straordinario per l'accessibilità a Cortina 2021 – Attraversamento dell'abitato di Tai di Cadore</i> <i>Progetto definitivo</i> <i>RELAZIONE SUI FABBRICATI INTERFERITI</i>	File	T00_GN00_OST_RE03A_Tai_Interf_Edifici_R00.doc
	Rev.	A
	Pag.	33 di 33

Presenza di lesioni	Si	N.D.	forma	lievi	importanti
	No	N.D.			
Fuori piombo	N.D.				
umidità	N.D.				
corrosioni	Su elementi strutturali		N.D.		
	Su coperture		N.D.		
	Su tamponamenti		N.D.		
Indice di confidenza	4		basso		