
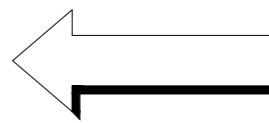

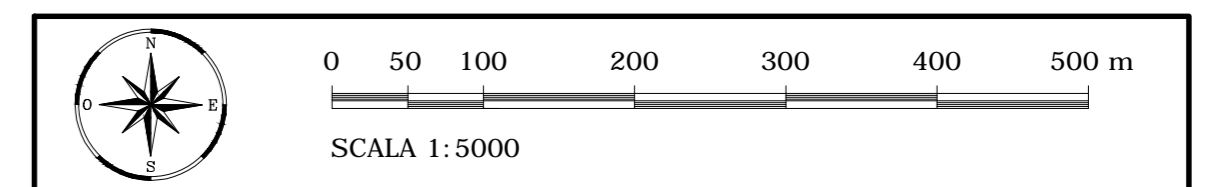


LEGENDA

-  OPERE IN PROGETTO
-  DIREZIONI
-  LOCALITÀ
-  CONFINI COMUNALI



Coordinamento Territoriale Nord Est
 Area Compartmentale Veneto
 Via E. Millosevich, 49 - 30173 Venezia Mestre T (+39) 041 2911411 - F (+39) 041 5317321
 P.ec: anas_veneto@postacert.stradeanas.it - www.stradeanas.it
 Anas S.p.A. - Società con Socio Unico
 Sede Legale
 Via Morzambano, 10 - 00185 Roma T (+39) 06 44461 - F (+39) 06 4456224
 P.ec: anas@postacert.stradeanas.it
 Cap. Soc. Euro 2.269.892.000,00 Iscr. R.E.A. 1024951 P.IVA 02133681003 - C.F. 80208450587



S.S. n° 51 "di Alemagna"
 Provincia di Belluno

Piano straordinario per l'accessibilità
 a Cortina 2021

Attraversamento dell'abitato di Valle di Cadore

PROGETTO DEFINITIVO

PROGETTAZIONE ANAS S.p.A.

Coordinamento Territoriale Nord Est - Area Compartmentale Veneto

IL PROGETTISTA: <i>Ing. Pietro Leonardo CARLUCCI</i>	IL GEOLOGO: <i>Geol. Emanuela AMICI</i>	IL GRUPPO DI PROGETTAZIONE: <i>Dott. Marco FORMENTELLO</i> <i>Arch. Lisa ZANNONER</i>
---	--	---

ASSISTENZA ALLA PROGETTAZIONE: zollet SINT STUDIO TECNICO <i>ingegneri</i> <i>Ingegneria</i> <i>ING. PUCCINELLI</i> Mandatario-capogruppo Mandante Mandante	visto: IL RESPONSABILE DEL PROCEDIMENTO <i>Ing. Gabriella MANGINELLI</i>
---	---

PROTOCOLLO: DATA: SETTEMBRE 2017

N. ELABORATO:	ELABORATI GENERALI Corografia generale
---------------	---

CODICE PROGETTO		NOME FILE	REVISIONE	SCALA:
PROGETTO	LIV. PROC.	N. PROC.		
MSVE14	D	1711		
CODICE ELAB.				
T00EG00GENC001			B	1:5000
D				
C				
B	SECONDA EMISSIONE	Settembre 2017		
A	PRIMA EMISSIONE	Luglio 2017		
REV.	DESCRIZIONE	DATA	REDATTO	VERIFICATO
				APPROVATO