










**LEGENDA CARTA GEOMORFOLOGICA**



**FORME STRUTTURALI**

-  Sovraccorrimiento (ipotizzato)
-  Area franosa antica (quiescente)
-  Canalone con scariche di detrito
-  Piccola frana o gruppo di frane non classificate

**FORME FLUVIALI, FLUVIOGLACIALI E DI VERSANTE DOVUTE AL DILAVAMENTO**

-  Solco da ruscellamento concentrato
-  Vallecchia a V
-  Vallecchia a conca
-  Conoide alluvionale con pendenza superiore al 10%, stabilizzato
-  Cresta di displuvio

**FORME GLACIALI O CRIONIVALI**

-  Canalone di valanga
-  Area depressa riconducibile ad una forma carsica

**FORME DA EROSIONE**

**ALTRA SIMBOLOGIA**

-  Tombino idraulico



Coordinamento Territoriale Nord Est  
 Area Compartmentale Veneto  
 Via E. Milosevich, 49 - 30173 Venezia Mestre T [+39] 041 2911411 - F [+39] 041 5317321  
 Pec: anas.veneto@postacert.stradanas.it - www.stradanas.it  
 Anas S.p.A. - Società con Socio Unico  
 Sede Legale  
 Via Monzambano, 10 - 00185 Roma T [+39] 06 44461 - F [+39] 06 4456224  
 Pec: anas@postacert.stradanas.it  
 Cap. Soc. Euro 2.269.892.000,00 Iscr. R.E.A. 1024951 P.IVA 02133681003 - C.F. 80208450587



**S.S. n° 51 "di Alemagna"**  
 Provincia di Belluno

Piano straordinario per l'accessibilità  
 a Cortina 2021

Attraversamento dell'abitato di Valle di Cadore

**PROGETTO DEFINITIVO**

PROGETTAZIONE ANAS S.p.A.  
 Coordinamento Territoriale Nord Est - Area Compartmentale Veneto

IL PROGETTISTA: Ing. Pietro Leonardo CARLUCCI	IL GEOLOGO: Geol. Emanuela AMICI	IL GRUPPO DI PROGETTAZIONE: Dott. Marco FORMENTELLO Arch. Lisa ZANNONER
--	-------------------------------------	---

ASSISTENZA ALLA PROGETTAZIONE:  <b>INTEGRA</b> Ing. Geol. Massimo Pietrantoni Ordine Ingegneri Roma n. A. 36713 Ordine Geologi Lazio A.P. n. 738	visto: IL RESPONSABILE DEL PROCEDIMENTO Ing. Gabriella MANGINELLI
---	--

N. ELABORATO:	PROTOCOLLO: DATA:
---------------	----------------------

**GEOLOGIA - GEOTECNICA**  
 Carta Geomorfologica

CODICE PROGETTO		NOME FILE	REVISIONE	SCALA:
PROGETTO	LIV. PROG.	N. PROG.		
MSVE14	D	1711		
CODICE ELAB.				
T00GEO0GEOCG02			A	1:2000
D				
C				
B				
A	PRIMA EMISSIONE	Settembre 2017		
REV.	DESCRIZIONE	DATA	REDATTO	VERIFICATO
				APPROVATO